



Государственное бюджетное учреждение Краснодарского края
«Крайтехинвентаризация-Краевое БТИ»
Отдел по Мостовскому району

**ИНФОРМАЦИОННЫЕ МАТЕРИАЛЫ
К ЗАЯВЛЕНИЮ О ПРЕДОСТАВЛЕНИИ РАЗРЕШЕНИЯ НА УСЛОВНО
РАЗРЕШЕННЫЙ ВИД ИСПОЛЬЗОВАНИЯ ДЛЯ ЗЕМЕЛЬНОГО УЧАСТКА
С КАДАСТРОВЫМ НОМЕРОМ 23:20:0201014:279**

Адрес объекта: Краснодарский край, Мостовский район, пгт Псебай,
ул. Советская, 41.

Начальник отдела ГБУ КК
«Крайтехинвентаризация-Краевое БТИ»
по Мостовскому району

_____ (подпись)

Г.В.Перова

Специалист-проектировщик отдела ГБУ
КК «Крайтехинвентаризация-Краевое
БТИ» по Мостовскому району

_____ (подпись)

Т.М.Холодова

пгт Мостовской
2023 г.

ОГЛАВЛЕНИЕ

1.ОБЩИЕ СВЕДЕНИЯ.....	3
1.1.Технико-экономические показатели планируемого к размещению объекта капитального строительства.	3
1.2.Характеристика земельного участка, планируемого для размещения объекта капитального строительства.	3
1.3.Обоснование границ санитарно-защитных зон объектов капитального строительства в пределах границ земельного участка - в случае необходимости определения указанных зон в соответствии с законодательством Российской Федерации.	6
1.4.Обоснование планировочной организации земельного участка.	6
1.5.Обоснование схем транспортных коммуникаций, обеспечивающих внешний и внутренний подъезд к объекту капитального строительства.	7
1.6. Информация о зонах с особыми условиями землепользования.....	8
2.ЗАКЛЮЧЕНИЕ.	10
3.ИНФОРМАЦИЯ ОБ ОРГАНИЗАЦИИ, ПОДГОТОВИВШЕЙ ЗАКЛЮЧЕНИЕ.	13
4.НОРМАТИВНАЯ ДОКУМЕНТАЦИЯ.....	13
5.ПРИЛОЖЕНИЯ.....	14

1.ОБЩИЕ СВЕДЕНИЯ

Разрешение на условно разрешенный вид использования запрашивается для земельного участка с кадастровым номером 23:20:0201014:279, расположенного по адресу: Краснодарский край, Мостовский район, пгт Псебай, ул. Советская, 41, в целях строительства на нем объекта общественного назначения.

Функциональное назначение планируемого к строительству объекта – магазин (общая площадь – 30,0 кв.м.).

1.1.Технико-экономические показатели планируемого к размещению объекта капитального строительства.

Таблица 1

№ п/п	Наименование, единицы	Показатель
1	Количество этажей магазина, шт.	1
2	в том числе подземных, шт.	0
3	Площадь застройки (7,0 х 5,0), кв.м.	35,0
4	Общая площадь, кв.м.	30,0
5	Строительный объем, куб.м.	157,5
6	Высота объекта, м.	4,5

Примечание: Показатели проектируемого объекта могут быть уточнены на стадии разработки проектной документации объекта, в случае увеличения площади объекта схема планировочной организации и расчетное число парковочных мест определяется и обосновывается проектной документацией в соответствии с действующими нормативными документами.

Размещение проектируемого объекта на земельном участке представлено на чертеже "Схема планировочной организации земельного участка" в М 1:500 (см. графический материал приложение №1).

1.2.Характеристика земельного участка, планируемого для размещения объекта капитального строительства.

В административном отношении земельный участок с КН 23:20:0201014:279 расположен в пгт Псебай, Мостовского района, Краснодарского края по улице Советская, 41.

Рельеф участка спокойный, отметки поверхности колеблются в пределах от 630,10 до 631,25:

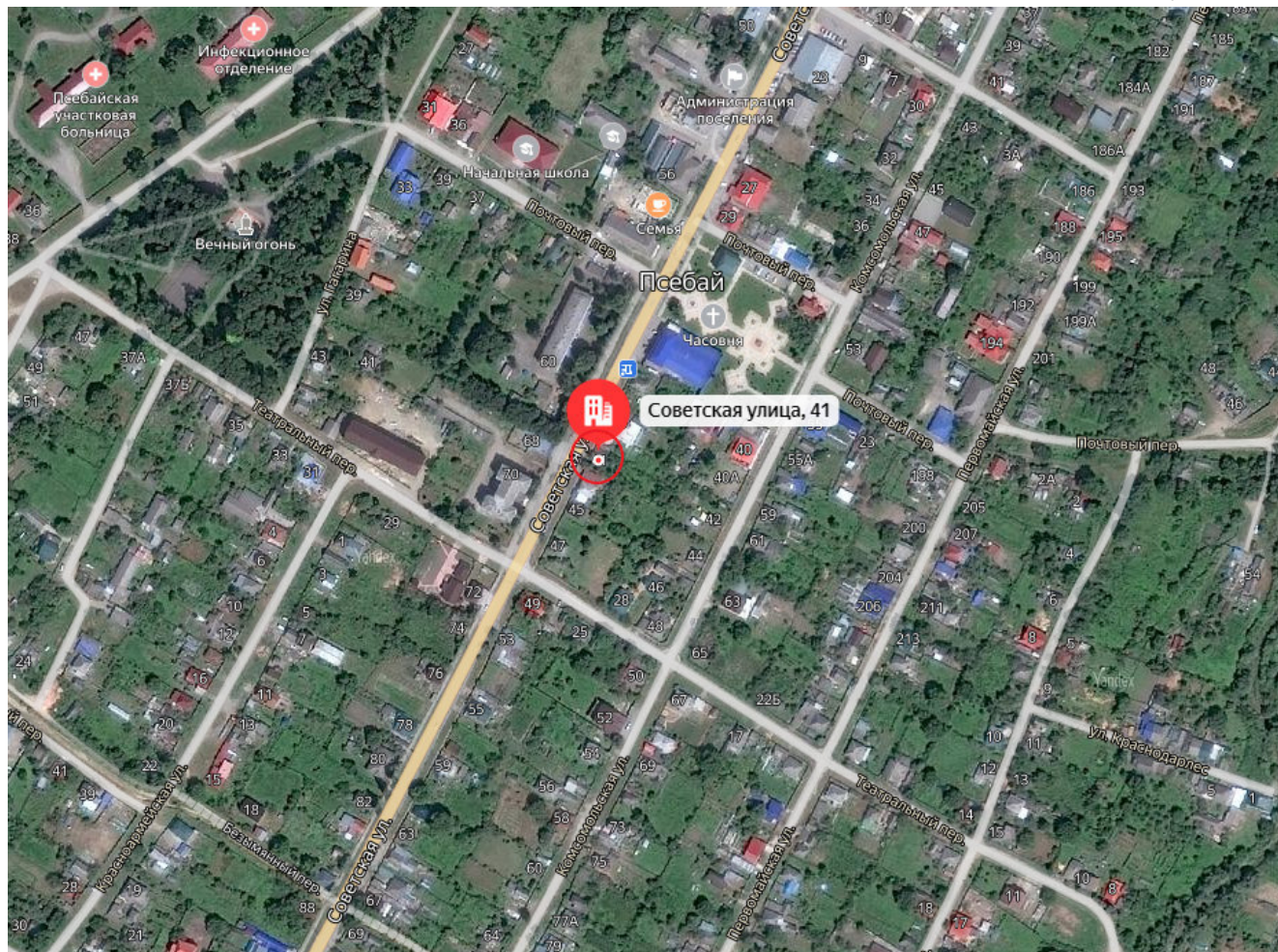
- рельеф участка ровный, спокойный;
- климатический район – III Б;
- господствующее направление ветров – восточное;
- расчетное значение ветрового давления – 0,48 кПа (СНиП 2.01.07-85*);
- расчетное значение снегового покрова – 1,2 кПа (СНиП 2.01.07-85*);
- нормативная глубина промерзания грунта – 0,80 м.;
- средняя температура наружного воздуха наиболее холодной пятидневки - 21 С (СНиП 23-01-99*);

– средняя температура наружного воздуха наиболее холодных суток – 23 С (СНиП 23-01-99*);

– Сейсмичность района по карте сейсмического районирования 8 баллов (СНиП II-07-81*).

Схема расположения земельного участка с КН 23:20:0201014:279 в структуре пгт Псебай, Мостовского района, Краснодарского края

Рисунок 1



Площадь земельного участка с КН 23:20:0201014:279 по результатам межевания составляет – 714,0 кв.м.

Площадь застройки – 35,0 кв.м. (процент застройки – 5 %).

Земельный участок с КН 23:20:0201014:279 расположен в центральной части пгт Псебай по ул. Советской (см. рисунок 1).

С северной стороны земельный участок с КН 23:20:0201014:279 является смежным с земельным участком с КН 23:20:0201014:278, по адресу: Краснодарский край, Мостовский район, пгт Псебай, ул. Советская, 39.

С восточной стороны земельный участок с КН 23:20:0201014:279 является смежным с земельным участком с КН 23:20:0201014:152, по адресу: Краснодарский край, Мостовский район, пгт Псебай, ул. Комсомольская, 44.

С южной стороны земельный участок с КН 23:20:0201014:279 является смежным с земельным участком с КН 23:20:0201014:667, по адресу: Краснодар-

ский край, Мостовский район, пгт Псебай, ул. Советская, 43.

С западной стороны земельный участок с КН 23:20:0201014:279 примыкает к территории улицы Советская.

Схема расположения земельного участка с КН 23:20:0201014:279 на публичной кадастровой карте (фрагмент карты) (источник: <https://pkk.rosreestr.ru>)

Рисунок 2

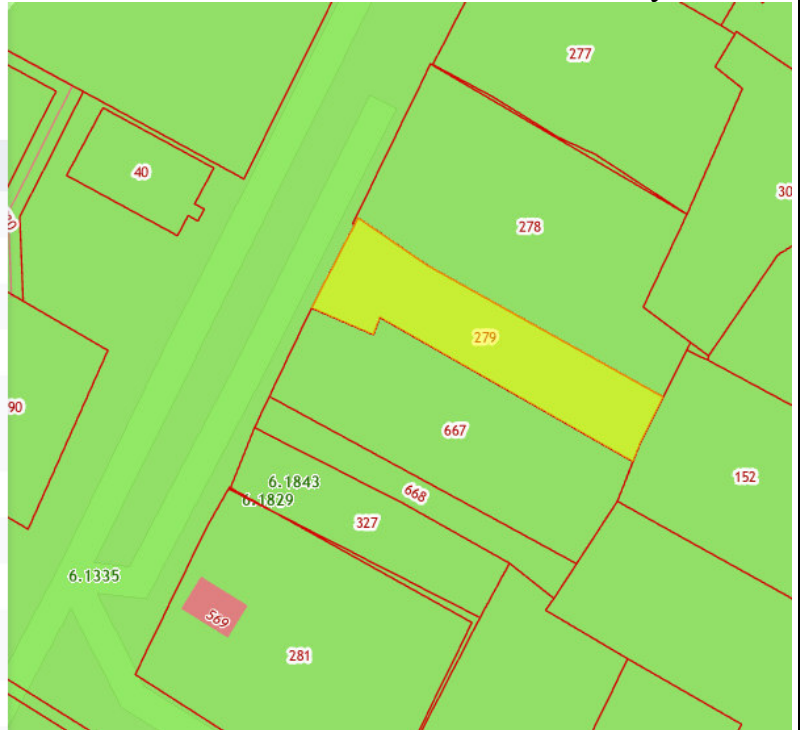
Земельный участок 23:20:0201014:279

край Краснодарский, р-н Мостовский, пс Псебайский, п. Псебай, ул. Советская, дом 41

Для индивидуального жилищного строительства


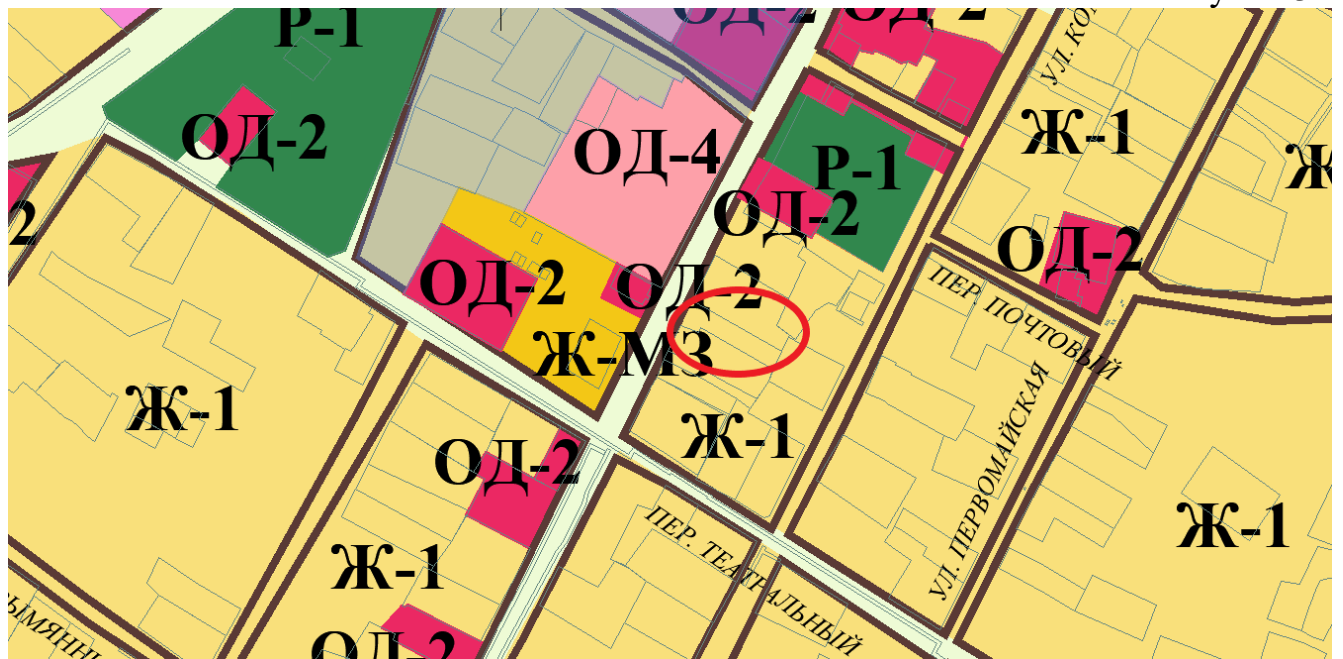
[План ЗУ →](#) [План КК →](#)

Информация	Услуги
Тип:	Объект недвижимости
Вид:	Земельный участок
Кадастровый номер:	23:20:0201014:279
Кадастровый квартал:	23:20:0201014
Адрес:	край Краснодарский, р-н Мостовский, пс Псебайский, п. Псебай, ул. Советская, дом 41
Площадь уточненная:	703 кв. м
Статус:	Ранее учтенный
Категория земель:	Земли населённых пунктов
Разрешенное использование:	Для индивидуального жилищного строительства
Форма собственности:	Частная собственность



Расположение земельного участка с КН 23:20:0201014:279 на карте градостроительного зонирования пгт Псебай (фрагмент карты) (источник: <https://fgistp.economy.gov.ru>)

Рисунок 3



Местоположение рассматриваемого земельного участка с КН 23:20:0201014:279

В соответствии и Правилами землепользования и застройки Псебайского городского поселения (далее по тексту – ПЗЗ) земельный участок с КН 23:20:0201014:279 расположен в зоне Ж-1 (Зона застройки индивидуальными жилыми домами с ведением личного подсобного хозяйства). Зона Ж-1 выделена для обеспечения правовых, социальных, культурных, бытовых условий формирования жилых районов из отдельно стоящих индивидуальных, малоэтажных блокированных жилых домов усадебного типа.

В соответствии с картой градостроительного зонирования пгт Псебай в отношении земельного участка с КН 23:20:0201014:279 зоны с особыми условиями землепользования не установлены.

Испрашиваемый для земельного участка с КН 23:20:0201014:279 вид разрешенного использования – Магазины (код вида – 4.4) в зоне Ж-1 является условно разрешенным.

1.3.Обоснование границ санитарно-защитных зон объектов капитального строительства в пределах границ земельного участка - в случае необходимости определения указанных зон в соответствии с законодательством Российской Федерации.

В целях обеспечения безопасности населения и в соответствии с Федеральным Законом «О санитарно-эпидемиологическом благополучии населения» от 30.03.1999 г. №52-ФЗ, вокруг объектов и производств, являющихся источниками воздействия на среду обитания и здоровье человека устанавливается специальная территория с особым режимом использования (далее — санитарно-защитная зона (СЗЗ), размер которой обеспечивает уменьшение воздействия загрязнения на атмосферный воздух (химического, биологического, физического) до значений, установленных гигиеническими нормативами.

В соответствии с разделом 12. Сооружения санитарно-технические, транспортной инфраструктуры, объекты коммунального назначения, спорта, торговли и оказания услуг СанПиНа 2.2.1/2.1.1.1200-03 (с изменениями на 28 февраля 2022 года) п.12.5. к классу V относятся: Отдельно стоящие гипермаркеты, супермаркеты, торговые комплексы и центры, торгово-развлекательные комплексы общей площадью более 2 тысяч кв.м с открытыми автостоянками для автомобилей посетителей вместимостью более 100 машиномест, предприятия общественного питания общей площадью более 500 кв.м, рынки продовольственных и промышленных товаров с открытыми автостоянками для автомобилей посетителей вместимостью более 100 машиномест.). Рекомендуемый размер санитарно-защитной зоны для вышеперечисленных объектов составляет 50 м.

Проектируемый объект – магазин, общей площадью – 30,0 кв.м. не включен в перечень объектов, относящихся к V классу санитарной классификации (в соответствии с новой редакцией СанПиНа 2.2.1/2.1.1.1200-03), поэтому санитарно-защитная зона не предусматривается.

1.4.Обоснование планировочной организации земельного участка.

В соответствии с информацией из ЕГРН, рассматриваемый земельный участок с КН 23:20:0201014:279 расположен в границах зон с особыми условиями землепользования (далее – ЗОУИТ) (таблица 2), требования по условиям использования земельного участка в границах ЗОУИТ необходимо соблюдать при про-

ектировании, строительстве (реконструкции) и эксплуатации объекта.

Для расчета требуемого количества машиномест временного хранения автотранспортных средств, использовались следующие нормативные документы:

1. СП 42.13330.2016 Градостроительство. Планировка и застройка городских и сельских поселений. Актуализированная редакция СНиП 2.07.01-89* (с Изменениями №1, 2).

2. Приказ Департамента по архитектуре и градостроительству Краснодарского края от 16 апреля 2015 года №78 "Об утверждении нормативов градостроительного проектирования Краснодарского края" (с изменениями от 12.09.2022 N222) (далее по тексту – Нормативы).

Проектируемый объект капитального строительства расположен в соответствии с минимальными отступами от границ земельного участка, установленными градостроительным регламентом (см. графический материал приложение №1).

Для расчета необходимого количества машино-мест для проектируемого объекта применены нормы, установленные в Нормативах градостроительного проектирования Краснодарского края (таблица 108. Торговые объекты: Объекты торгового назначения с широким ассортиментом товаров периодического спроса продовольственной и (или) непродовольственной групп (торговые центры, торговые комплексы, супермаркеты, универсамы, универмаги, предприятия торговли и т.п.), магазины-склады (мелкооптовой и розничной торговли) аптеки и аптечные магазины, фотосалоны, салоны красоты, солярии, салоны моды, свадебные салоны, парикмахерские, специализированные магазины по продаже товаров эпизодического спроса непродовольственной группы, рынки, расчетная единица – 50 кв.м. общей площади на 1 машино-место):

1) $30,0:50 = 0,6$ места, где

30,0 – общая площадь объекта (планируемая), кв.м;

50 – расчетная единица – размер общей площади торгового объекта в кв.м. на одно парковочное место (таблица 108).

**при результате расчета менее 2 машино-мест необходимо принимать 2 машино-места, одно из которых должно быть предназначено для инвалидов.*

На основании данного расчета для проектируемого торгового объекта, общей площадью – 30,0 кв.м, расчетное количество парковочных мест составит 2 машино-места, в том числе 1 машино-место для маломобильных групп населения.

В случае необходимости для проведения работ по благоустройству прилегающей к объекту территории рекомендуется получить разрешение на использование земель в органах местного самоуправления (в соответствии со ст.39.33. ЗК РФ).

1.5.Обоснование схем транспортных коммуникаций, обеспечивающих внешний и внутренний подъезд к объекту капитального строительства.

Территория рассматриваемого земельного участка имеет 1 въезд-выезд, обоснованный в первую очередь организацией пожарных проездов, принятых в соответствии с СТУ, п.5.13 и «...обеспечивающих доступ пожарных с автолестниц или автоподъемников в любое помещение...» (СП 42.13330.2011 «Градостроительное проектирование»).

строительство. Планировка и застройка городских и сельских поселений»). Минимальная ширина проезда составляет 4,5 м. согласно п.6 статьи 67 Федерального закона от 22 июля 2008 г. №123-ФЗ "Технический регламент о требованиях пожарной безопасности".

Транспортные грузовые и людские потоки не пересекаются.

Территория объекта частично огорожена.

1.6. Информация о зонах с особыми условиями землепользования.

В государственном кадастре недвижимости в отношении рассматриваемого земельного участка с КН 23:20:0201014:279 установлены зоны с особыми условиями использования, режим которых необходимо соблюдать при проектировании, строительстве и эксплуатации проектируемого объекта.

В соответствии с информацией государственного кадастра недвижимости земельный участок попадает в границы следующих зон с особыми условиями использования территории:

Таблица 2

Реестровый номер зоны	Наименование зоны	Ограничения
23:20-6.1829	зона санитарной охраны 2-го пояса-поверхностного источника водозабора в поселке Псебай (скважины № 58471, 51077, 30179)	<p>Запрещено размещение складов горюче-смазочных материалов, ядохимикатов и минеральных удобрений, накопителей промстоков, шламохранилищ и других объектов, обуславливающих опасность химического загрязнения поверхностных вод.</p> <p>Не допускать: размещение кладбищ, скотомогильников, полей ассенизации, полей фильтрации, навозохранилищ, силосных траншей, животноводческих и птицеводческих предприятий и других объектов, обуславливающих опасность микробного загрязнения поверхностных вод; применение удобрений и ядохимикатов. Выполнять мероприятия по санитарному благоустройству территории населенных пунктов и других объектов (оборудование канализацией, устройство водонепроницаемых выгребов, организацию отвода поверхностного стока и др.).</p>
23:20-6.1858	граница 2-го пояса зоны санитарной охраны поверхностного источника водозабора	<p>Не производить рубки леса главного пользования и реконструкции, а также закрепление за лесозаготовительными предприятиями древесины на корню и лесосечного фонда долгосрочного пользования. Допускаются только рубки ухода и санитарные рубки леса. Запрещается располагать стойбища и выпас скота, а также всякое другое использование водоема и земельных участков, лесных угодий в пределах прибрежной полосы шириной не менее 500 м, которое может привести к ухудшению качества или уменьшению количества воды реки Малая Лаба.</p> <p>Использование реки Малая Лаба и ее притоков в пределах второго пояса зоны санитарной охраны для купания, туризма, водного спорта и рыбной ловли допускается в установленных местах при условии соблюдения гигиенических требований к охране поверхностных вод, а также гигиенических требований к зонам рекреации водного объекта. Запрещается сброс промышленных, сельскохозяйственных, городских и ливневых сточных вод, содержание в которых химических веществ и микроорганизмов превышает установленные санитарными правилами гигиенические нормативы качества воды. Границы второго пояса зоны санитарной охраны на пересечении дорог, пешеходных троп и пр. обозначить столбами со специальными знаками.</p>

		<p>Выявлять объекты, загрязняющие реку Малая Лаба ее притоки, и разрабатывать конкретные водоохранные мероприятия, обеспеченные источниками финансирования, подрядными организациями и согласованные с Территориальным отделом Управления Федеральной службы по надзору в сфере защиты прав потребителей и благополучия человека (Роспотребнадзора) по Краснодарскому краю в Лабинском, Курганинском и Мостовском районах.</p> <p>Регулировать отведение территории для нового строительства жилых, промышленных и сельскохозяйственных объектов, а также согласование изменений технологий действующих предприятий, связанных с повышением степени опасности загрязнения сточными водами реки Малая Лаба и ее притоков. Не допускать отведения сточных вод в зоне водосбора реки Малая Лаба и ее притоков, не отвечающих гигиеническим требованиям к охране поверхностных вод. Все работы, в том числе добыча песка, гравия, дноуглубительные, в пределах акватории зон санитарной охраны допускаются по согласованию с Территориальным отделом Управления Федеральной службы по надзору в сфере защиты прав потребителей и благополучия человека (Роспотребнадзора) по Краснодарскому краю в Лабинском, Курганинском и Мостовском районах при обосновании гидрологическими расчетами отсутствия ухудшения качества воды в створе водозабора.</p> <p>Использование химических методов борьбы с эвтрофикацией водоемов допускается при условии применения препаратов, имеющих положительное санитарно-эпидемиологическое заключение Территориального отдела Управления Федеральной службы по надзору в сфере защиты прав потребителей и благополучия человека (Роспотребнадзора) по Краснодарскому краю в Лабинском, Курганинском и Мостовском районах.</p> <p>В зонах санитарной охраны источников питьевого и хозяйственно-бытового водоснабжения осуществление деятельности и отведение территории для жилищного строительства, строительства промышленных объектов и объектов сельскохозяйственного назначения запрещаются или ограничиваются в случаях и в порядке, которые установлены санитарными правилами и нормами в соответствии с законодательством о санитарно-эпидемиологическом благополучии населения.</p>
23:20-6.1830	зона санитарной охраны 3-го пояса поверхностного источника водозабора в поселке Псебай (скважины № 58471, 51077, 30179)	<p>Выявлять объекты, загрязняющие реку Малая Лаба ее притоки, и разрабатывать конкретные водоохранные мероприятия, обеспеченные источниками финансирования, подрядными организациями и согласованные с Территориальным отделом Управления Федеральной службы по надзору в сфере защиты прав потребителей и благополучия человека (Роспотребнадзора) по Краснодарскому краю в Лабинском, Курганинском и Мостовском районах.</p> <p>Регулировать отведение территории для нового строительства жилых, промышленных и сельскохозяйственных объектов, а также согласование изменений технологий действующих предприятий, связанных с повышением степени опасности загрязнения сточными водами реки Малая Лаба и ее притоков. Не допускать отведения сточных вод в зоне водосбора реки Малая Лаба и ее притоков, не отвечающих гигиеническим требованиям к охране поверхностных вод.</p> <p>Все работы, в том числе добыча песка, гравия, дноуглубительные, в</p>
23:20-6.1855	Зона санитарной охраны 3-го пояса поверхностного источника водозабора	<p>Выявлять объекты, загрязняющие реку Малая Лаба ее притоки, и разрабатывать конкретные водоохранные мероприятия, обеспеченные источниками финансирования, подрядными организациями и согласованные с Территориальным отделом Управления Федеральной службы по надзору в сфере защиты прав потребителей и благополучия человека (Роспотребнадзора) по Краснодарскому краю в Лабинском, Курганинском и Мостовском районах.</p> <p>Регулировать отведение территории для нового строительства жилых, промышленных и сельскохозяйственных объектов, а также согласование изменений технологий действующих предприятий, связанных с повышением степени опасности загрязнения сточными водами реки Малая Лаба и ее притоков. Не допускать отведения сточных вод в зоне водосбора реки Малая Лаба и ее притоков, не отвечающих гигиеническим требованиям к охране поверхностных вод.</p> <p>Все работы, в том числе добыча песка, гравия, дноуглубительные, в</p>
Государственное бюджетное учреждение Краснодарского края «Краевая техническая инвентаризация-Краевое БТИ» Отдел по Мостовскому району		
Адрес объекта: Краснодарский край, Мостовский район, пгт Псебай, ул. Советская, 41.	Лист 9	

		<p>пределах акватории зон санитарной охраны допускаются по согласованию с Территориальным отделом Управления Федеральной службы по надзору в сфере защиты прав потребителей и благополучия человека (Роспотребнадзора) по Краснодарскому краю в Лабинском, Курганинском и Мостовском районах при обосновании гидрологическими расчетами отсутствия ухудшения качества воды в створе водозабора.</p> <p>Использование химических методов борьбы с эвтрофикацией водоемов допускается при условии применения препаратов, имеющих положительное санитарно-эпидемиологическое заключение Территориального отдела Управления Федеральной службы по надзору в сфере защиты прав потребителей и благополучия человека (Роспотребнадзора) по Краснодарскому краю в Лабинском, Курганинском и Мостовском районах.</p> <p>В зонах санитарной охраны источников питьевого и хозяйственно-бытового водоснабжения осуществление деятельности и отведение территории для жилищного строительства, строительства промышленных объектов и объектов сельскохозяйственного назначения запрещаются или ограничиваются в случаях и в порядке, которые установлены санитарными правилами и нормами в соответствии с законодательством о санитарно-эпидемиологическом благополучии населения.</p>
23:20-6.1843	<p>Зона подтопления территории ст. Андрюки Андрюковского сельского поселения и пгт Псебай Псебайского городского поселения Мостовского района Краснодарского края при половодьях и паводках р. Малая Лаба 1% обеспеченности</p>	<p>В соответствии со ст. 67.1 п. 6 Водного кодекса РФ в границах зон затопления, подтопления, в соответствии с законодательством РФ о градостроительной деятельности отнесенных к зонам с особыми условиями использования территорий, запрещаются:</p> <ol style="list-style-type: none"> 1) размещение новых населенных пунктов и строительство объектов капитального строительства без обеспечения инженерной защиты таких населенных пунктов и объектов от затопления, подтопления; 2) использование сточных вод в целях регулирования плодородия почв; 3) размещение кладбищ, скотомогильников, объектов размещения отходов производства и потребления, химических, взрывчатых, токсичных, отравляющих и ядовитых веществ, пунктов хранения и захоронения радиоактивных отходов; 4) осуществление авиационных мер по борьбе с вредными организмами.
<p>В целях информирования граждан, об особенностях осуществления хозяйственной деятельности, в том числе строительства (реконструкции) объектов капитального строительства в границах установленных зон с особыми условиями разработана ПАМЯТКА ЗАСТРОЙЩИКУ (см. стр. 12 данных информационных материалов).</p>		
<p>2.ЗАКЛЮЧЕНИЕ О СООТВЕТСВИИ ЗАПРАШИВАЕМОГО ВИДА РАЗРЕШЕННОГО ИСПОЛЬЗОВАНИЯ ГРАДОСТРОИТЕЛЬНОМУ РЕГЛАМЕНТУ И ТРЕБОВАНИЯМ ТЕХНИЧЕСКИХ РЕГЛАМЕНТОВ</p> <p>По результатам проведенного градостроительного анализа установлено, что запрашиваемое разрешение на условно разрешенный вид использования земельного участка с кадастровым номером 23:20:0201014:279 в полной мере</p>		
<p>Государственное бюджетное учреждение Краснодарского края «Краевая техническая инвентаризация-Краевое БТИ» Отдел по Мостовскому району</p>		
<p>Адрес объекта: Краснодарский край, Мостовский район, пгт Псебай, ул. Советская, 41.</p>		<p>Лист 10</p>

отвечает положениям действующего Генерального плана Псебайского городского поселения Мостовского района, основной задачей которого является преобразование и развитие населенных пунктов поселения, а также Правилам землепользования и застройки Псебайского городского поселения Мостовского района, в соответствии с которыми осуществляется развитие зон и территорий поселения с различной функциональной направленностью.

Рассматриваемый земельный участок с кадастровым номером 23:20:0201014:279 соответствует минимальным параметрам, установленным градостроительным регламентом зоны Ж-1 для земельных участков с видом разрешенного использования – магазины (код вида 4.4), площадь земельного участка по результатам межевания составляет – 714,0 кв.м.

Реконструкция объекта с кадастровым номером 23:20:0301001:3665 с заявленными параметрами в плане 5,0 х 7,0 м. (1 этаж, высота объекта – 4,5 м.), выполнено с соблюдением требований технических регламентов и минимальных отступов: от границ смежных земельных участков – 3 м, от фронтальной границы участка – 1,6 м (по существующей линии застройки); процент застройки в границах земельного участка составит (35,0 кв.м.) – 5%; процент озеленения составляет (434,0 кв.м.) – 60 % от площади земельного участка.

На основании вышеизложенного следует, что освоение рассматриваемого земельного участка с КН 23:20:0201014:279 с видом разрешенного использования – магазины (код вида 4.4) соответствует требованиям технических регламентов.

В государственном кадастре недвижимости в отношении рассматриваемого земельного участка с КН 23:20:0201014:279 установлены зоны с особыми условиями использования территории, поэтому при разработке проектной документации на строительство объекта необходимо соблюдать требования утвержденного градостроительного регламента и действующих строительных норм и правил, а также требования по условиям которые необходимо выполнить при осуществлении хозяйственной деятельности в зонах с особыми условиями использования территории (в части получения необходимых согласований до получения разрешения на строительство (реконструкцию) объекта), соблюдение вышеперечисленных действующих норм обеспечит необходимый уровень безопасности населения при эксплуатации торгового объекта в штатном режиме и не создаст дополнительных источников с негативным воздействием на окружающую среду.

Специалист-проектировщик отдела ГБУ
КК «Крайтехинвентаризация – Краевое
БТИ» по Мостовскому району

_____ (подпись)

Т.М.Холодова

ПАМЯТКА ЗАСТРОЙЩИКУ.

Настоящая памятка разработана в целях информирования граждан, об особенностях осуществления хозяйственной деятельности, в том числе строительства (реконструкции) объектов капитального строительства в границах, установленных ЗОУИТ.

Наименование зоны	Необходимые мероприятия
Зона подтопления территории ст. Андрюки Андрюковского сельского поселения и пгт. Псебай Псебайского городского поселения Мостовского района Краснодарского края при половодьях и паводках р. Малая Лаба 1% обеспеченности	В случаях размещения объекта в пределах зоны подтопления территории в целях обеспечения выполнения требований пункта 1 части 6 статьи 67.1 Водного кодекса РФ необходимо выполнение мероприятий по инженерной защите строящихся или реконструируемых объектов капитального строительства. Подготовка проектной документации, содержащей перечень мероприятий по инженерной защите проектируемого объекта от подтопления и затопления, проводится индивидуальным предпринимателем или юридическим лицом, являющимися членами саморегулируемых организаций в области архитектурно-строительного проектирования, на основании предоставленных заявителем из уполномоченного органа исходных данных о прогнозном уровне воды в зоне затопления и (или) прогнозном уровне грунтовых вод в зоне подтопления.
Зона санитарной охраны 2-го пояса поверхностного источника водозабора в поселке Псебай (скважины № 58471, 51077, 30179)	До начала работ по строительству (реконструкции) объекта необходимо получение согласования с Территориальным отделом Управления Федеральной службы по надзору в сфере защиты прав потребителей и благополучия человека (Роспотребнадзора) по Краснодарскому краю в Лабинском, Курганинском и Мостовском районах (перечень документов необходимых для согласования подготавливается в соответствии с регламентом согласующего органа).
Граница 2-го пояса зоны санитарной охраны поверхностного источника водозабора	
Зона санитарной охраны 3-го пояса поверхностного источника водозабора в поселке Псебай (скважины № 58471, 51077, 30179)	
Зона санитарной охраны 3-го пояса поверхностного источника водозабора	

Застройщик

А.Н.Лагутов

(подпись)

3.ИНФОРМАЦИЯ ОБ ОРГАНИЗАЦИИ, ПОДГОТОВИВШЕЙ ЗАКЛЮЧЕНИЕ.

Организация: ГБУ КК «Крайтехинвентаризация – Краевое БТИ» является членом саморегулируемых организаций по выполнению видов работ, которые оказывают влияние на безопасность объектов капитального строительства: выписка из единого реестра сведений о членах саморегулируемых организаций в области инженерных изысканий и в области архитектурно-строительного проектирования и их обязательствах.

4. НОРМАТИВНАЯ ДОКУМЕНТАЦИЯ.

1. Федеральный закон «Технический регламент о безопасности зданий и сооружений» (с изменениями на 7 декабря 2016 года).

2. Постановление Правительства Российской Федерации от 26 декабря 2014 года №1521 «Об утверждении перечня национальных стандартов и сводов правил (частей таких стандартов и сводов правил), в результате применения которых на обязательной основе обеспечивается соблюдение требований Федерального закона "Технический регламент о безопасности зданий и сооружений".

3. СП 4.13130.2013 Системы противопожарной защиты. Ограничение распространения пожара на объектах защиты. Требования к объемно-планировочным и конструктивным решениям (с Изменением №1).

4. СП 42.13330.2016 Градостроительство. Планировка и застройка городских и сельских поселений. Актуализированная редакция СНиП 2.07.01-89* (с Изменениями №1, 2).

5. СП 59.13330.2020 Доступность зданий и сооружений для маломобильных групп населения СНиП 35-01-2001 (с Изменением N 1).

6. СП 118.13330.2012 "СНиП 31-06-2009 "Общественные здания и сооружения".

7. Приказ Департамента по архитектуре и градостроительству Краснодарского края от 16 апреля 2015 года №78 "Об утверждении нормативов градостроительного проектирования Краснодарского края" (с изменениями от 12.09.2022 N222).

8. Генеральный план Псебайского городского поселения Мостовского района (в актуальной редакции) источник: <https://fgistp.economy.gov.ru>

9. Правила землепользования и застройки Псебайского городского поселения Мостовского района (в актуальной редакции) источник: <https://fgistp.economy.gov.ru>.

10. Местные нормативы градостроительного проектирования Псебайского

городского поселения Мостовского района (в актуальной редакции) (источник: <https://www.adm-psebay.ru>)

5.ПРИЛОЖЕНИЯ.

1. Графическое описание объекта: чертеж «Схема планировочной организации земельного участка» в М 1:500 – на 1 л. в 1 экз;

2. Выписка из единого реестра сведений о членах саморегулируемых организаций в области инженерных изысканий и в области архитектурно-строительного проектирования и их обязательствах (копия) – на 2-х л. в 1 экз;

3. Уведомление о включении сведений в Национальный реестр специалистов в области инженерных изысканий и архитектурно-строительного проектирования (копия) – на 1 л. в 1 экз;

4. Выписка ЕГРН на земельный участок (копия) – на 3-х л. в 1 экз;

5. Выписка ЕГРН на объект (копия) – на 3-х л. в 1 экз.

Ситуационная схема размещения земельного участка в системе населенного пункта пгт Псебай

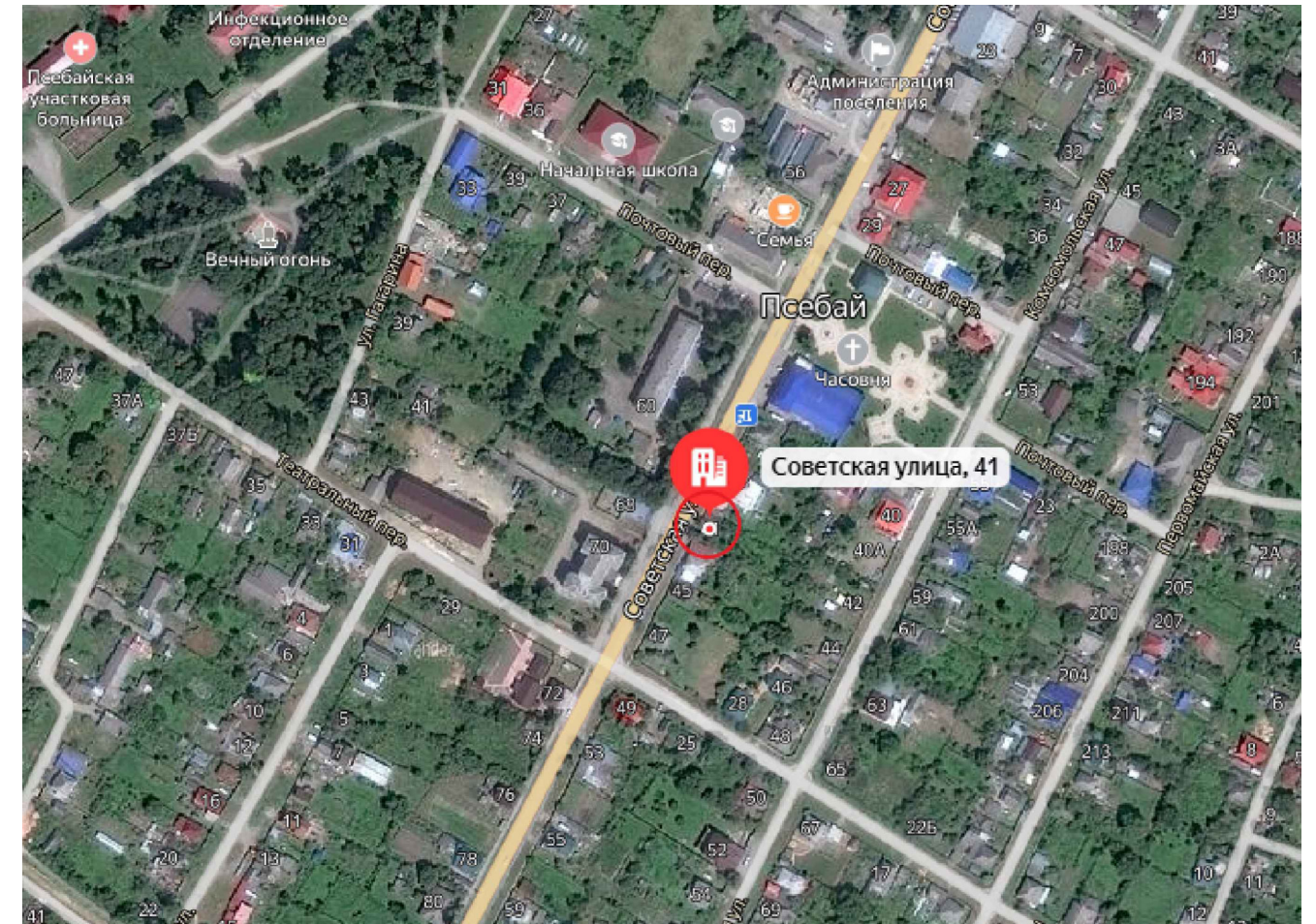


Схема планировочной организации земельного участка, М 1:500



УСЛОВНЫЕ ОБОЗНАЧЕНИЯ

УСЛОВНОЕ ОБОЗНАЧЕНИЕ	НАИМЕНОВАНИЕ
	Границы земельных участков в соответствии со сведениями ГКН
	Двухслойное асфальтобетонное покрытие проезда и парковки
	Плиточное покрытие
	Планируемые границы реконструкции существующего здания
	Границы существующих объектов
	Границы в пределах которых возможно строительство (реконструкция) ОКС
	Охранная зона ВЛ
	Охранная зона водопровода
	Охранная зона газопровода

ЭКСПЛИКАЦИЯ ЗДАНИЙ И СООРУЖЕНИЙ

№п/п	Наименование	Количество	Примечание
1	Существующее здание	1	Реконструируемое
2	Площадка для парковки автомобилей посетителей	2 маш/мест (по расчету)	Проектируемая
3	Площадка для велопарковки	5 мест	Проектируемая
4	Разгрузочная площадка	1	Проектируемая
5	Площадка ТБО	1	Проектируемая
6	Гидроизолированный септик	1	Проектируемый
7	Объекты капитального строительства	2	Существующие
8	Водозаборная скважина	1	Существующая

ДОГОВОР 20/23-480 от 31.05.2023 г.

ГРАФИЧЕСКИЙ МАТЕРИАЛ К ЗАЯВЛЕНИЮ О ПРЕДОСТАВЛЕНИИ РАЗРЕШЕНИЯ НА УСЛОВНО РАЗРЕШЕННЫЙ ВИД ИСПОЛЬЗОВАНИЯ ДЛЯ ЗЕМЕЛЬНОГО УЧАСТКА С КН 23:20:0201014:279

Изм.	Кол. уч.	Лист	№ док.	Подп.	Дата	Адрес объекта: Краснодарский край, Мостовский район, пгт Псебай, ул. Советская, 41	Стадия	Лист	Листов
					2022			1	1
Схема планировочной организации земельного участка, М 1:500							ГБУ КК "Крайтехинвентаризация-Краевое БТИ" Мостовской отдел		

Согласовано

Взам инв №

Подпись и дата

Инв. № подл

2308248329-20230208-1052

(регистрационный номер выписки)

08.02.2023

(дата формирования выписки)

ВЫПИСКА

из единого реестра сведений о членах саморегулируемых организаций в области инженерных изысканий и в области архитектурно-строительного проектирования и их обязательствах

Настоящая выписка содержит сведения о юридическом лице (индивидуальном предпринимателе), осуществляющем подготовку проектной документации:

Государственное бюджетное учреждение Краснодарского края "Краевая техническая инвентаризация - Краевое БТИ"

(полное наименование юридического лица/ФИО индивидуального предпринимателя)

1172375070735

(основной государственный регистрационный номер)

1. Сведения о члене саморегулируемой организации:

1.1	Идентификационный номер налогоплательщика	2308248329
1.2	Полное наименование юридического лица (Фамилия Имя Отчество индивидуального предпринимателя)	Государственное бюджетное учреждение Краснодарского края "Краевая техническая инвентаризация - Краевое БТИ"
1.3	Сокращенное наименование юридического лица	ГБУ КК "Крайтехинвентаризация - Краевое БТИ"
1.4	Адрес юридического лица Место фактического осуществления деятельности (для индивидуального предпринимателя)	350049, Россия, Краснодарский край, Краснодар, Краснодар, Гагарина, 135/1
1.5	Является членом саморегулируемой организации	Саморегулируемая организация Ассоциация «Объединение проектировщиков Южного и Северо-Кавказского округов» (СРО-П-033-30092009)
1.6	Регистрационный номер члена саморегулируемой организации	П-033-002308248329-0370
1.7	Дата вступления в силу решения о приеме в члены саморегулируемой организации	15.03.2010
1.8	Дата и номер решения об исключении из членов саморегулируемой организации, основания исключения	

2. Сведения о наличии у члена саморегулируемой организации права осуществлять подготовку проектной документации:

2.1 в отношении объектов капитального строительства (кроме особо опасных, технически сложных и уникальных объектов, объектов использования атомной энергии) (дата возникновения/изменения права)	2.2 в отношении особо опасных, технически сложных и уникальных объектов капитального строительства (кроме объектов использования атомной энергии) (дата возникновения/изменения права)	2.3 в отношении объектов использования атомной энергии (дата возникновения/изменения права)
Да, 15.03.2010	Нет	Нет



3. Компенсационный фонд возмещения вреда

3.1	Уровень ответственности члена саморегулируемой организации по обязательствам по договору подряда на подготовку проектной документации, в соответствии с которым указанным членом внесен взнос в компенсационный фонд возмещения вреда	Первый уровень ответственности (не превышает двадцать пять миллионов рублей)
3.2	Сведения о приостановлении права осуществлять подготовку проектной документации объектов капитального строительства	

4. Компенсационный фонд обеспечения договорных обязательств

4.1	Дата, с которой член саморегулируемой организации имеет право осуществлять подготовку проектной документации по договорам подряда, заключаемым с использованием конкурентных способов заключения договоров, в соответствии с которым указанным членом внесен взнос в компенсационный фонд обеспечения договорных обязательств	22.08.2017
4.2	Уровень ответственности члена саморегулируемой организации по обязательствам по договорам подряда на подготовку проектной документации, заключаемым с использованием конкурентных способов заключения договоров, в соответствии с которым указанным членом внесен взнос в компенсационный фонд обеспечения договорных обязательств	Первый уровень ответственности (не превышает двадцать пять миллионов рублей)
4.3	Дата уплаты дополнительного взноса	Нет
4.4	Сведения о приостановлении права осуществлять подготовку проектной документации по договорам подряда, заключаемым с использованием конкурентных способов заключения договоров	

5. Фактический совокупный размер обязательств

5.1	Фактический совокупный размер обязательств по договорам подряда на подготовку проектной документации, заключаемым с использованием конкурентных способов заключения договоров на дату выдачи выписки	Нет
-----	--	-----

Руководитель аппарата



ДОКУМЕНТ ПОДПИСАН УСИЛЕННОЙ КВАЛИФИЦИРОВАННОЙ
ЭЛЕКТРОННОЙ ПОДПИСЬЮ

Владелец: «НАЦИОНАЛЬНОЕ ОБЪЕДИНЕНИЕ ИЗЫСКАТЕЛЕЙ И
ПРОЕКТИРОВЩИКОВ» «НОПРИЗ»

СЕРТИФИКАТ 13 17 e5 86 00 55 af 51 88 40 b6 b9 68 a2 20 6a 90

ДЕЙСТВИТЕЛЕН: С 22.11.2022 ПО 22.11.2023

А.О. Кожуховский





Холодова Татьяна Михайловна

АССОЦИАЦИЯ САМОРЕГУЛИРУЕМЫХ ОРГАНИЗАЦИЙ ОБЩЕРОССИЙСКАЯ
НЕГОСУДАРСТВЕННАЯ НЕКОММЕРЧЕСКАЯ ОРГАНИЗАЦИЯ -
ОБЩЕРОССИЙСКОЕ МЕЖОТРАСЛЕВОЕ ОБЪЕДИНЕНИЕ РАБОТОДАТЕЛЕЙ
«НАЦИОНАЛЬНОЕ ОБЪЕДИНЕНИЕ САМОРЕГУЛИРУЕМЫХ ОРГАНИЗАЦИЙ,
ОСНОВАННЫХ НА ЧЛЕНСТВЕ ЛИЦ, ВЫПОЛНЯЮЩИХ ИНЖЕНЕРНЫЕ
ИЗЫСКАНИЯ, И САМОРЕГУЛИРУЕМЫХ ОРГАНИЗАЦИЙ, ОСНОВАННЫХ НА
ЧЛЕНСТВЕ ЛИЦ, ОСУЩЕСТВЛЯЮЩИХ ПОДГОТОВКУ ПРОЕКТНОЙ
ДОКУМЕНТАЦИИ»

РУКОВОДИТЕЛЬ АППАРАТА

ул. Новый Арбат, дом 21, Москва, 119019,
тел. (495) 984-21-34, факс (495) 984-21-33,
www.nopriz.ru, e-mail: info@nopriz.ru
ОКПО 42860946, ОГРН 1157700004142
ИНН / КПП 7704311291 / 770401001



**УВЕДОМЛЕНИЕ
о включении сведений
в Национальный реестр специалистов
в области инженерных изысканий
и архитектурно-строительного проектирования**

Настоящим уведомляем о том, что сведения о специалисте: Холодова Татьяна Михайловна, адрес места жительства (регистрации): 352570, Краснодарский край, Мостовский р-н, пгт Мостовской, ул. Производственная, 5А, кв. 8 - включены в Национальный реестр специалистов в области инженерных изысканий и архитектурно-строительного проектирования.

Сведения размещены на официальном сайте Национального объединения изыскателей и проектировщиков в сети «Интернет»: <https://www.nopriz.ru>, в разделе «Национальный реестр специалистов в области инженерных изысканий и архитектурно-строительного проектирования».

Записи присвоен идентификационный номер - П-110629.



ДОКУМЕНТ ПОДПИСАН УСИЛЕННОЙ КВАЛИФИЦИРОВАННОЙ
ЭЛЕКТРОННОЙ ПОДПИСЬЮ

Владелец: «НАЦИОНАЛЬНОЕ ОБЪЕДИНЕНИЕ ИЗЫСКАТЕЛЕЙ И
ПРОЕКТИРОВЩИКОВ» «НОПРИЗ»

СЕРТИФИКАТ 13 17 e5 86 00 55 af 51 88 40 b6 b9 68 a2 20 6a 90

ДЕЙСТВИТЕЛЕН: С 22.11.2022 ПО 22.11.2023

А. О. Кожуховский

Межмуниципальный отдел по Мостовскому и Отрадненскому районам Управления федеральной службы государственной регистрации, кадастра и картографии по Краснодарскому краю (Отрядная)

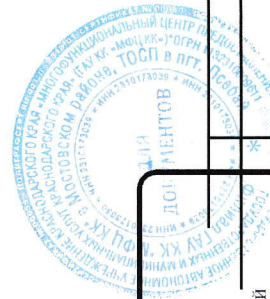
полное наименование органа регистрации прав

Выписка из Единого государственного реестра недвижимости об основных характеристиках и зарегистрированных правах на объект недвижимости

Сведения об основных характеристиках объекта недвижимости

В Единый государственный реестр недвижимости внесены следующие сведения:

Земельный участок		Раздел 1 Лист 1	
вид объекта недвижимости			
Лист № 1 раздела 1	Всего листов раздела 1: 1	Всего разделов: 2	Всего листов выписки: 3
15.03.2023г.			
Кадастровый номер:	23:20:0201014:279		
Номер кадастрового квартала:	23:20:0201014		
Дата присвоения кадастрового номера:	01.01.2001		
Ранее присвоенный государственный учетный номер:	данные отсутствуют		
Местоположение:	Местоположение установлено относительно ориентира, расположенного в границах участка. Почтовый адрес ориентира: край Краснодарский, р-н Мостовский, п. Псебай, ул. Советская, дом 41.		
Площадь, м2:	714		
Кадастровая стоимость, руб:	166590.48		
Кадастровые номера расположенных в пределах земельного участка объектов недвижимости:	23:20:0301001:3665		
Категория земель:	Земли населенных пунктов		
Виды разрешенного использования:	Для индивидуального жилищного строительства		
Статус записи об объекте недвижимости:	Сведения об объекте недвижимости имеют статус "актуальные, ранее учтенные"		
Особые отметки:	Граница земельного участка не установлена в соответствии с требованиями земельного законодательства. Сведения, необходимые для заполнения раздела: 3 - Описание местоположения земельного участка, отсутствуют.		
Получатель выписки:	Лагутов Алексей Николаевич		



ДОКУМЕНТ ПОДПИСАН ЭЛЕКТРОННОЙ ПОДПИСЬЮ

Сертификат: 3094B7974B3CA8E1F07A347CFAD86A78
 Владелец: ФЕДЕРАЛЬНАЯ СЛУЖБА ГОСУДАРСТВЕННОЙ РЕГИСТРАЦИИ, КАДАСТРА И КАРТОГРАФИИ
 Действителен с: 17.05.2022 по: 16.08.2023

ИНИЦИАЛЫ, ФАМИЛИЯ

Ведущий специалист филиала ГАУ КК "МФЦ КК" в Мостовском районе, п. Псебай ул. Советская 19

(подпись) Залесова И.А.

(Ф.И.О)

Дата: 16.03.2023 г.

полное наименование должности

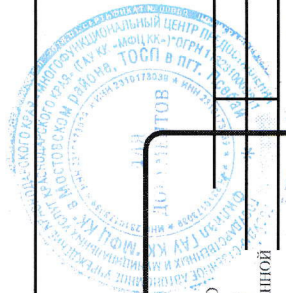
Сведения получены из программного комплекса приема и выдачи документов (ПК ПВД) филиала ГАУ КК "МФЦ КК" в Мостовском районе, п. Псебай ул. Советская 19

Выписка из Единого государственного реестра недвижимости об основных характеристиках и зарегистрированных правах на объект недвижимости

Сведения о зарегистрированных правах

Земельный участок	
вид объекта недвижимости	
Лист № 1 раздела 2	Всего листов раздела 2: 2
15.03.2023г.	Всего листов выписки: 3
Кадастровый номер: 23:20:0201014:279	

1	Правообладатель (правообладатели):	1.1	Лагутов Алексей Николаевич, 09.03.1977, п. Псебай Мостовский район Краснодарский край, Российская Федерация, СНИЛС 078-542-376 98 Паспорт гражданина Российской Федерации серия 03 22 №126106, выдан 17.05.2022, ГУ МВД России по Краснодарскому краю
	Сведения о возможности предоставления третьим лицам персональных данных физического лица:	1.1.1	данные отсутствуют
2	Вид, номер, дата и время государственной регистрации права:	2.1	Собственность 23:20:0201014:279-23/268/2023-3 15.03.2023 10:22:14
3	Документы-основания	3.1	Договор купли-продажи объектов недвижимого имущества, выдан 09.03.2023
4	Сведения об осуществлении государственной регистрации сделки, права, ограничения права без необходимого в силу закона согласия третьего лица, органа:	4.1	данные отсутствуют
5	Ограничение прав и обременение объекта недвижимости:		не зарегистрировано
6	Заявленные в судебном порядке права требования:		данные отсутствуют
7	Сведения о возражении в отношении зарегистрированного права:		данные отсутствуют
8	Сведения о возможности предоставления третьим лицам персональных данных физического лица		данные отсутствуют
9	Сведения о наличии решения об изъятии объекта недвижимости для государственных и муниципальных нужд:		данные отсутствуют
10	Сведения о невозможности государственной регистрации без личного участия правообладателя или его законного представителя:		данные отсутствуют



ДОКУМЕНТ ПОДПИСАН
ЭЛЕКТРОННОЙ ПОДПИСЬЮ
Сертификат: 3094E7974B3C8A8E1F07A347CF6A6B6A78
Выдана: Федеральная служба государственной регистрации, кадастра и картографии
Действителен с 17.05.2022 по 10.08.2023

инициалы, фамилия

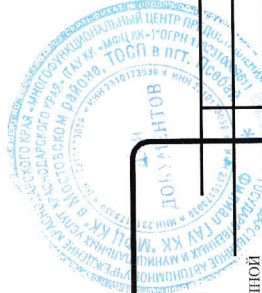
Ведущий специалист филиала ГАУ КК "МФЦ КК" в Мостовском районе,
п. Псебай ул. Советская 19
(подпись)
Залесова И.А.
(ф. и. о.)
Дата: 17.05.2023 г.

полное наименование должности
Сведения получены из программного комплекса приема и выдачи документов (ПК ПВД) филиала ГАУ КК "МФЦ КК" в Мостовском районе, п. Псебай ул. Советская 19

Земельный участок	
вид объекта недвижимости	
Лист № 2 раздела 2	Всего разделов: 2
Всего листов выписки: 3	
15.03.2023г.	
Кадастровый номер: 23:20:0201014:279	

11	Правопритязания и сведения о наличии поступивших, но не рассмотренных заявлений о проведении государственной регистрации права (перехода, прекращения права), ограничения права или обременения объекта недвижимости, сделки в отношении объекта недвижимости:	отсутствуют
12	Сведения о невозможности государственной регистрации перехода, прекращения, ограничения права на земельный участок из земель сельскохозяйственного назначения:	данные отсутствуют

ДОКУМЕНТ
ДОКУМЕНТ ПОДПИСАН
ЭЛЕКТРОННОЙ ПОДПИСЬЮ
Сертификат: 30948797483СА8Е1F07437САД6ЕА78
Владелец: ФЕДЕРАЛЬНАЯ СЛУЖБА ГОСУДАРСТВЕННОЙ
РЕГИСТРАЦИИ, КАДАСТРА И КАРТОГРАФИИ
Действителен с 17.05.2022 по 10.08.2023



Инициалы, фамилия

Ведущий специалист филиала ГАУ КК "МФЦ КК" в
Московском районе,
п. Псебай ул. Советская 19

(подпись) Залесова И.А.
Дата 15.03.2023 г.

ПОЛНОЕ НАИМЕНОВАНИЕ ДОЛЖНОСТИ

Сведения получены из программного комплекса приема и выдачи документов (ПК ПВД) филиал ГАУ КК "МФЦ КК" в Московском районе, п. Псебай ул. Советская 19

Межмуниципальный отдел по Мостовскому и Отраденскому районам Управления федеральной службы государственной регистрации, кадастра и картографии по Краснодарскому краю (Отрадная)

полное наименование органа регистрации прав


Выписка из Единого государственного реестра недвижимости об основных характеристиках и зарегистрированных правах на объект недвижимости

Сведения об основных характеристиках объекта недвижимости

В Единый государственный реестр недвижимости внесены следующие сведения:

Раздел 1 Лист 1

Здание		вид объекта недвижимости	
Лист № 1 раздела 1	Всего листов раздела 1: 1	Всего разделов: 2	Всего листов выписки: 3
15.03.2023г.	23:20:0301001:3665		
Кадастровый номер:	23:20:0301001:3665		
Номер кадастрового квартала:	23:20:0301001		
Дата присвоения кадастрового номера:	25.12.2010		
Ранее присвоенный государственный учетный номер:	Инвентарный номер 19928; Кадастровый номер 23:20:0301001:0:15031		
Местоположение:	Краснодарский край, Мостовский р-н, пгт. Псебай, ул. Советская, д.41		
Площадь, м2:	47.1		
Назначение:	Жилое		
Наименование:	Жилой дом		
Количество этажей, в том числе подземных этажей:	1, в том числе подземных 0		
Год ввода в эксплуатацию по завершении строительства:	1917		
Год завершения строительства:	1917		
Кадастровая стоимость, руб.:	312901.12		
Кадастровые номера иных объектов недвижимости, в пределах которых расположен объект недвижимости:	23:20:0201014:279		
Кадастровые номера помещений, машино-мест, расположенных в здании или сооружении:	данные отсутствуют		
Виды разрешенного использования:	данные отсутствуют		
Статус записи об объекте недвижимости:	Сведения об объекте недвижимости имеют статус "актуальные, ранее учтенные"		
Особые отметки:	Сведения, необходимые для заполнения разделов: 4 - Описание местоположения объекта недвижимости; 5 - План расположения помещений, машино-места на этаже (плане этажа), отсутствуют.		
Получатель выписки:	Лагутов Алексей Николаевич		



ДОКУМЕНТ ПОДПИСАН
ЭЛЕКТРОННОЙ ПОДПИСЬЮ

Сертификат: 30948797483A8E1907A347CFAD86A78

Владелец: ФЕДЕРАЛЬНАЯ СЛУЖБА ГОСУДАРСТВЕННОЙ РЕГИСТРАЦИИ, КАДАСТРА И КАРТОГРАФИИ

Действителен: с 17.05.2022 по 10.08.2023

полное наименование должности

Сведения получены из программного комплекса приема и выдачи документов (ПК ПВД) филиал ГАУ КК "МФЦ КК" в Мостовском районе, п. Псебай ул. Советская 19

инициалы, фамилия

Ведущий специалист-филиала ГАУ КК "МФЦ КК" в Мостовском районе, п. Псебай ул. Советская 19

(подпись) Залесова И.А. (ф.И.О.)

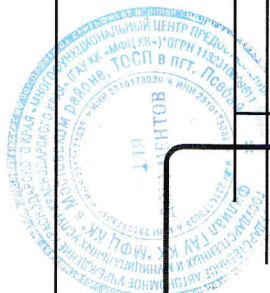
Дата 19.03.2023 г.

Выписка из Единого государственного реестра недвижимости об основных характеристиках и зарегистрированных правах на объект недвижимости

Сведения о зарегистрированных правах

Здание	
вид объекта недвижимости	
Лист № 1 раздела 2	Всего листов раздела 2: 2
15.03.2023г.	Всего листов выписки: 3
Кадастровый номер: 23:20:0301001:3665	

1	Правообладатель (правообладатели):	1.1	Лагутов Алексей Николаевич, 09.03.1977, п. Псебай Мостовский район Краснодарский край, Российская Федерация, СНИЛС 078-542-376 98 Паспорт гражданина Российской Федерации серия 03 22 №126106, выдан 17.05.2022, ГУ МВД России по Краснодарскому краю
	Сведения о возможности предоставления третьим лицам персональных данных физического лица:	1.1.1	данные отсутствуют
2	Вид, номер, дата и время государственной регистрации права:	2.1	Собственность 23:20:0301001:3665-23/268/2023-3 15.03.2023 10:22:14
3	Документы-основания	3.1	Договор купли-продажи объектов недвижимого имущества, выдан 09.03.2023
4	Сведения об осуществлении государственной регистрации сделки, права, ограничения права без необходимого в силу закона согласия третьего лица, органа:	4.1	данные отсутствуют
5	Ограничение прав и обременение объекта недвижимости:		не зарегистрировано
6	Заявленные в судебном порядке права требования:		данные отсутствуют
7	Сведения о возражении в отношении зарегистрированного права:		данные отсутствуют
8	Сведения о возможности предоставления третьим лицам персональных данных физического лица		данные отсутствуют
9	Сведения о наличии решения об изъятии объекта недвижимости для государственных и муниципальных нужд:		данные отсутствуют
10	Сведения о невозможности государственной регистрации без личного участия правообладателя или его законного представителя:		данные отсутствуют




ДОКУМЕНТ ПОДПИСАН
ЭЛЕКТРОННОЙ ПОДПИСЬЮ
Сертификат: 309487974875C8AE1F07A347CFAD6F878
Владелец: ФЕДЕРАЛЬНАЯ СЛУЖБА ГОСУДАРСТВЕННОЙ РЕГИСТРАЦИИ, КАДАСТРА И КАРТОГРАФИИ
Действителен с 17.05.2022 по 10.08.2023

полное наименование должности
получены из программного комплекса приема и выдачи документов (ПК ПВД) филиал ГАУ НК "МФЦ НК" в Мостовском районе, Псебай ул. Советская 19

ИННИЦИАЛЫ, ФАМИЛИЯ
Ведущий специалист филиала ГАУ НК "МФЦ НК" в Мостовском районе, п. Псебай ул. Советская 19
(подпись) Залесова И.А. (Ф.И.О.)
Дата 17.03.2023 г.

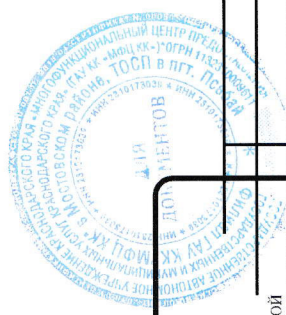
Здание	
ВИД ОБЪЕКТА НЕДВИЖИМОСТИ	
Лист № 2 раздела 2	Всего листов раздела 2: 2
Всего листов выписки: 3	
15.03.2023г.	
Кадастровый номер: 23:20:0301001:3665	

11	Правопритязания и сведения о наличии поступивших, но не рассмотренных заявлений о проведении государственной регистрации права (перехода, прекращения права), ограничения права или обременения объекта недвижимости, сделки в отношении объекта недвижимости:	отсутствуют
----	--	-------------



ДОКУМЕНТ ПОДПИСАН
ЭЛЕКТРОННОЙ ПОДПИСЬЮ

Сертификат: 3094В7974В3СА8Е1П07А347СFAD6FА78
Владелец: ФЕДЕРАЛЬНАЯ СЛУЖБА ГОСУДАРСТВЕННОЙ РЕГИСТРАЦИИ, КАДАСТРА И КАРТОГРАФИИ
Действителен: с 17.05.2022 по 10.08.2023



ИНИЦИАЛЫ, фамилия

Ведущий специалист филиала ГАУ КК "МФЦ КК" в Московском районе,
п. Псебай ул. Советская 19

(подпись) _____ Залесова И.А.
(ф.и.о.)
Дата 18.03.2023 г.

полное наименование должности

Сведения получены из программного комплекса приема и выдачи документов (ПК ПВД) филиал ГАУ КК "МФЦ КК" в Московском районе, п. Псебай ул. Советская 19