



## **СОВЕТ МУНИЦИПАЛЬНОГО ОБРАЗОВАНИЯ МОСТОВСКИЙ РАЙОН**

### **РЕШЕНИЕ**

от 30 сентября 2022 г.

№ 218

пгт Мостовской

#### **О внесении изменений в местные нормативы градостроительного проектирования Андрюковского сельского поселения Мостовского района**

В соответствии с пунктом 1 статьи 29.4 Градостроительным кодексом Российской Федерации, Федеральным законом от 6 октября 2003 г. №131-ФЗ "Об общих принципах организации местного самоуправления в Российской Федерации", нормативами градостроительного проектирования Краснодарского края с изменениями, утверждёнными Приказом департамента по архитектуре и градостроительству Краснодарскому краю от 14 декабря 2021 г. №330 "О внесении изменений в приказ департамента по архитектуре и градостроительству Краснодарскому краю от 16 апреля 2015 г. №78 "Об утверждении нормативов градостроительного проектирования Краснодарского края", руководствуясь Уставом муниципального образования Мостовский район, Совет муниципального образования Мостовский район РЕШИЛ:

1. Утвердить изменения в местные нормативы градостроительного проектирования Андрюковского сельского поселения Мостовского района (далее – нормативы с изменениями), утверждённые решением Совета Андрюковского сельского поселения Мостовского района от 12 ноября 2012 г. № 118 согласно приложению.

2. Управлению архитектуры и градостроительству администрации муниципального образования Мостовский район (Антонова Т.Н.) обеспечить размещение нормативов с изменениями в федеральной государственной информационной системе территориального планирования.

3. Отделу информатизации и связи управления делами администрации муниципального образования Мостовский район (Герасименко Д.С.) обеспечить размещение нормативов с изменениями на официальном сайте администрации муниципального образования Мостовский район в информационно – телекоммуникационной сети "Интернет" в разделе

"Градостроительная деятельность" во вкладках "Документы территориального планирования", "Местные нормативы градостроительного проектирования", "Местные нормативы градостроительного проектирования Андрюковского сельского поселения Мостовского района".

4. Контроль за выполнением настоящего решения возложить на комиссию по вопросам социально – экономического развития (Кудлай Н.Н.).

5. Настоящее решение вступает в силу со дня его официального опубликования.

Председатель Совета  
муниципального образования  
Мостовский район



А.В. Ладанов

Исполняющий обязанности главы  
муниципального образования  
Мостовский район

А.Г. Евсеев

Приложение

УТВЕРЖДЕНЫ  
решением Совета муниципального  
образования Мостовский район  
от 30.09.2022 г. №218

**МЕСТНЫЕ НОРМАТИВЫ  
ГРАДОСТРОИТЕЛЬНОГО ПРОЕКТИРОВАНИЯ  
АНДРЮКОВСКОГОСЕЛЬСКОГО ПОСЕЛЕНИЯ  
МОСТОВСКОГО РАЙОНА**

## ОГЛАВЛЕНИЕ

<b>1.ОСНОВНАЯ ЧАСТЬ МЕСТНЫХ НОРМАТИВОВ ГРАДОСТРОИТЕЛЬНОГО ПРОЕКТИРОВАНИЯ АНДРЮКОВСКОГО СЕЛЬСКОГО ПОСЕЛЕНИЯ МОСТОВСКОГО РАЙОНА .....</b>	<b>7</b>
1.1. Расчетные показатели обеспеченности в учреждениях и предприятиях обслуживания населения и размеры земельных участков для их размещения.....	7
1.2. Расчетные показатели электропотребления .....	34
1.3. Расчетные показатели теплоснабжения.....	34
1.4. Расчетные показатели газоснабжения.....	36
1.5. Расчетные показатели водоснабжения.....	47
1.6. Расчетные показатели водоотведения.....	52
1.7. Расчетные показатели твердых коммунальных отходов .....	54
1.8 .Расчетные показатели автомобильных дорог .....	55
1.9. Нормативные показатели плотности застройки территориальных зон .....	68
1.10. Размеры приусадебных и приквартирных земельных участков.....	69
1.11. Требования по благоустройству придомовой территории в части создания спортивно-игровой инфраструктуры.....	71
1.12. Нормативные показатели земельных участков общего назначения для ведения садоводства .....	77
1.13. Расчетные показатели объектов санаторно-курного и рекреационного назначения .....	78
1.14. Нормативные показатели минимальной плотности застройки площадок промышленных предприятий .....	80
1.15. Нормативные показатели минимальной плотности застройки площадок сельскохозяйственных предприятий .....	91
1.16. Нормативное соотношение территорий различного функционального назначения в составе жилых образований коттеджной застройки .....	99
1.17. Класс основных гидротехнических сооружений в зависимости от их социально-экономической ответственности и условий эксплуатации.....	115
1.18. Расчетные показатели сейсмостойкости.....	116
1.19. Расчетные показатели шума .....	120
1.20. Нормативные показатели по противопожарным требованиям.....	126
<b>2.МАТЕРИАЛЫ ПО ОБОСНОВАНИЮ РАСЧЕТНЫХ ПОКАЗАТЕЛЕЙ, СОДЕРЖАЩИХСЯ В ОСНОВНОЙ ЧАСТИ НОРМАТИВОВ ГРАДОСТРОИТЕЛЬНОГО ПРОЕКТИРОВАНИЯ АНДРЮКОВСКОГО СЕЛЬСКОГО ПОСЕЛЕНИЯ МОСТОВСКОГО РАЙОНА.....</b>	<b>137</b>
2.1.Общие положения по обоснованию расчетных показателей.....	137
2.2. Виды объектов местного значения поселения, для которых определяются расчетные показатели.....	138
2.3.Территориальное планирование Андрюковского сельского поселения Мостовского района .....	140
2.4.Общая организация и зонирование поселений.....	143
2.5.Территориальные зоны .....	145
2.6.Жилые зоны .....	147
2.7.Нормативные параметры жилой застройки .....	148
2.8.Территория малоэтажного жилищного строительства .....	150
2.9.Нормативные параметры малоэтажной жилой застройки .....	150
2.10.Сельские поселения.....	154
2.11.Общественно-деловые зоны .....	156
2.12.Нормативные параметры застройки общественно-деловой зоны.....	157
2.13.Объекты социальной инфраструктуры .....	158
2.14.Зоны рекреационного назначения.....	163

2.15.Озеленение территории общественного пользования.....	164
2.16.Производственные зоны, зоны инженерной и транспортной инфраструктур ....	166
2.17.Производственные зоны.....	167
2.18.Зоны инженерной инфраструктуры .....	177
2.18.1.Водоснабжение.....	177
2.18.2.Канализация .....	184
2.18.3.Санитарная очистка.....	187
2.18.4.Теплоснабжение .....	189
2.18.5.Газоснабжение .....	189
2.18.6.Электроснабжение .....	193
2.18.7.Объекты связи.....	198
2.18.8.Размещение инженерных сетей.....	200
2.18.9.Инженерные сети и сооружения на территории малоэтажной жилой застройки .....	205
2.19.Зоны транспортной инфраструктуры .....	205
2.19.1.Сеть улиц и дорог .....	206
2.19.2.Сеть общественного пассажирского транспорта .....	212
2.19.3.Сооружения и устройства для хранения, парковки и обслуживания транспортных средств.....	213
2.19.4.Требования к размещению комплексов дорожного сервиса в границах полос отвода автомобильных дорог краевого, межрайонного и местного значения .	215
2.20.Зоны сельскохозяйственного использования .....	216
2.20.1.Размещение объектов сельскохозяйственного назначения.....	216
2.20.2.Нормативные параметры застройки зон сельскохозяйственных производств .....	219
2.21.Зоны, предназначенные для ведения садоводства и огородничества .....	223
2.21.1.Планировка территории для ведения садоводства.....	224
2.21.2.Параметры территории садового участка .....	227
2.22.Зоны, предназначенные для ведения личного подсобного хозяйства.....	228
2.23.Зоны специального назначения.....	228
2.23.1.Зоны размещения кладбищ и крематориев.....	229
2.23.2.Зоны размещения скотомогильников .....	231
2.23.3.Зоны размещения полигонов для твердых коммунальных отходов .....	232
2.23.4.Зоны размещения полигонов для токсичных отходов производства .....	233
2.24.Особо охраняемые территории .....	236
2.24.1.Лечебно-оздоровительные местности и курорты.....	237
2.24.2.Особо охраняемые природные территории.....	240
2.23.3.Земли природоохранного назначения.....	242
2.24.4.Земли водоохраных зон водных объектов .....	242
2.24.5.Земли защитных лесов.....	242
2.24.6.Земли рекреационного назначения .....	245
2.24.7.Земли историко-культурного назначения .....	246
2.24.8.Особо ценные земли .....	246
2.25.Инженерная подготовка и защита территории .....	246
2.25.1.Противопоползневые и противообвальные сооружения и мероприятия .....	248
2.25.2.Противокарстовые мероприятия .....	248
2.25.3.Берегозащитные сооружения и мероприятия .....	250
2.25.4.Сооружения и мероприятия для защиты от подтопления .....	250
2.25.5.Сооружения и мероприятия для защиты от затопления и подтопления .....	250
2.25.6.Мероприятия по защите в районах с сейсмическим воздействием.....	251
2.26. Охрана окружающей среды .....	256
2.26.1.Рациональное использование природных ресурсов .....	256

2.26.2.Охрана атмосферного воздуха.....	257
2.26.3.Охрана водных ресурсов .....	259
2.26.4.Охрана почв .....	261
2.26.5.Защита от шума и вибрации.....	263
2.26.6.Защита от электромагнитных полей, излучений и облучений.....	265
2.26.7.Радиационная безопасность.....	267
2.27.Охрана объектов культурного наследия(памятников истории и культуры).....	268
2.28.Обеспечение доступности объект социальной инфраструктуры для инвалидов и других маломобильных групп населения .....	272
2.28.1.Требования к формированию безбарьерной среды на территории поселения и размещении объектов социальной инфраструктуры для маломобильных групп населения .....	273
2.28.2.Требования к формированию безбарьерной среды на реконструируемых территориях населенных пунктов, и размещению объектов социальной инфраструктуры для маломобильных групп населения.....	274
2.28.3.Требования к параметрам проездов и проходов, обеспечивающих доступ инвалидов и маломобильных групп населения.....	276
2.29.Противопожарные требования .....	279
2.29.1.Требования к противопожарным расстояниям между зданиями и сооружениями .....	280
2.29.2.Требования к проездам пожарных машин к зданиям и сооружениям .....	283
2.29.3.Требования к размещению пожарных депо .....	286
2.29.4.Требования к зданиям и сооружениям .....	288
<b>3.ПРАВИЛА И ОБЛАСТЬ ПРИМЕНЕНИЯ РАСЧЕТНЫХ ПОКАЗАТЕЛЕЙ, СОДЕРЖАЩИХСЯ В ОСНОВНОЙ ЧАСТИ НОРМАТИВОВ ГРАДОСТРОИТЕЛЬНОГО ПРОЕКТИРОВАНИЯ АНДРЮКОВСКОГО СЕЛЬСКОГО ПОСЕЛЕНИЯ .....</b>	<b>288</b>
3.1.Общие положения .....	288
3.2.Термины и определения, применяемые (используемые) в местных нормативах градостроительного проектирования Андрюковского сельского поселения.....	291

## 1. ОСНОВНАЯ ЧАСТЬ МЕСТНЫХ НОРМАТИВОВ ГРАДОСТРОИТЕЛЬНОГО ПРОЕКТИРОВАНИЯ АНДРЮКОВСКОГО СЕЛЬСКОГО ПОСЕЛЕНИЯ МОСТОВСКОГО РАЙОНА

### 1.1. Расчетные показатели обеспеченности в учреждениях и предприятиях обслуживания населения и размеры земельных участков для их размещения

Таблица 1

Учреждения, организации, предприятия, сооружения	Единица измерения	Рекомендуемая обеспеченность на 1000 жителей (в пределах минимума)		Размер земельного участка, кв. м	Примечание
		городской округ, городское поселение	сельское поселение		
1	2	3	4	5	6
<b>I. Образовательные организации</b>					
Дошкольные образовательные организации, место	1 место	По расчету*		<p>для отдельно стоящих зданий при вместимости до 100 мест - 40, свыше 100 мест - 35, в комплексе яслей-садов свыше 500 мест - 30, для встроенных при вместимости более 100 мест - не менее 29.</p> <p>Размеры земельных участков могут быть уменьшены: на 25% - в условиях реконструкции; на 15% - при размещении на рельефе с уклоном</p>	Радиус обслуживания предприятий бытового обслуживания следует принимать в соответствии с таблицей 3 Настоящих нормативов

Учреждения, организации, предприятия, сооружения	Единица измерения	Рекомендуемая обеспеченность на 1000 жителей (в пределах минимума)		Размер земельного участка, кв. м	Примечание
		городской округ, городское поселение	сельское поселение		
1	2	3	4	5	6
				более 20%; на 10% - в поселениях-новостройках (за счет сокращения площади озеленения)	
Крытые бассейны для дошкольников	1 объект	по заданию на проектирование		по заданию на проектирование	
Общеобразовательные организации: школы, лицеи, гимназии, кадетские училища	1 место	По расчету*		При вместимости общеобразовательной организации, (при наполняемости классов 40 учащимися и с учетом площади спортивной зоны и здания школы): св. 40 до 400 - 55; 400 - 500 мест - 65; 500 - 600 мест - 55; 600 - 800 мест - 45; 800 - 1100 мест - 36; 1100 - 1500 мест - 23; 1500 - 2000 мест - 18; 2000 и более - 16, с учетом площади спортивной зоны и здания школы. В условиях реконструкции возможно	Радиус обслуживания следует принимать в соответствии с <a href="#">таблицей 3</a> нормативов. Пути подходов учащихся к общеобразовательным школам с начальными классами не должны пересекать проезжую часть магистральных улиц в одном уровне



Учреждения, организации, предприятия, сооружения	Едини ца измере ния	Рекомендуемая обеспеченность на 1000 жителей (в пределах минимума)		Размер земельного участка, кв. м	Примечание
		городской округ, городское поселение	сельское поселение		
1	2	3	4	5	6
				уменьшение на 20% или увеличение на 30% - в сельских поселениях, если для организации учебно-опытной работы не предусмотрены специальные участки на землях сельскохозяйственного использования. В сложившейся плотной застройке, при дефиците участка территории, допускается располагать отдельные зоны территории общеобразовательной организации (физкультурно-оздоровительную, учебно-опытную и т.д.) на автономных участках, находящихся в пешеходной	

Учреждения, организации, предприятия, сооружения	Единица измерения	Рекомендуемая обеспеченность на 1000 жителей (в пределах минимума)		Размер земельного участка, кв. м	Примечание
		городской округ, городское поселение	сельское поселение		
1	2	3	4	5	6
				доступности от здания общеобразовательной организации	
Общеобразовательные организации, имеющие интернат, учащиеся	1 место	по заданию на проектирование		При вместимости общеобразовательной школы-интерната, учащихся: св. 200 до 300 70 м2 на 1 учащегося - 300 - 500 65 - в 500 и более 45"	При размещении на земельном участке школы здания интерната (спального корпуса) площадь земельного участка следует увеличивать на 0,2 га
Межшкольный учебный комбинат, место	1 место	8% общего числа школьников		Размер земельных участков межшкольных учебно-производственных комбинатов рекомендуется принимать по таблице 5, но не менее 2 га, при устройстве автополигона или трактородрома не менее 3 га	Автотрактородром следует размещать вне селитебной территории В городских поселениях межшкольные учебно-производственные комбинаты размещаются на селитебной территории с учетом транспортной доступности не более 30 мин
Внешкольные учреждения, место	1 место	10% от общего числа школьников, в том числе по видам зданий: Дворец (дом) творчества школьников - 3,3%; станция юных техников - 0,9%; станция юных натуралистов - 0,4%;		По заданию на проектирование	В сельских поселениях места для внешкольных учреждений рекомендуется предусматривать в зданиях общеобразовательных школ.

Учреждения, организации, предприятия, сооружения	Единица измерения	Рекомендуемая обеспеченность на 1000 жителей (в пределах минимума)		Размер земельного участка, кв. м	Примечание
		городской округ, городское поселение	сельское поселение		
1	2	3	4	5	6
		станция юных туристов - 0,4%; детско-юношеская спортивная школа - 2,3%; детская школа искусств или музыкальная, художественная, хореографическая школа - 2,7%			
Профессиональные образовательные организации, учащиеся	1 место	По заданию на проектирование с учетом населения поселений в зоне его влияния		при вместимости до 300 мест - 75 на 1 место (учащегося); от 300 до 900 - 50 - 65; св. 900 до 1600 - 30 - 40	Размеры земельных участков могут быть уменьшены: на 50% в климатических подрайонах IА, IБ, IГ., IД и IА и в условиях реконструкции, на 30% для учебных заведений гуманитарного профиля; увеличены на 50% - для учебных заведений сельскохозяйственного профиля, размещаемых в сельских поселениях. При кооперировании учебных заведений и создании учебных центров размеры земельных участков рекомендуется уменьшать в зависимости от вместимости учебных центров, учащихся: от 1500 до 2000 - на 10%; св. 2000 - 3000 - 20 3000 - 30 - Размеры жилой зоны, учебных и вспомогательных хозяйств, полигонов и автотрактородромов в указанные размеры не входят
<b>II. Учреждения социального обслуживания и здравоохранения</b>					

Учреждения, организации, предприятия, сооружения	Едини ца измере ния	Рекомендуемая обеспеченность на 1000 жителей (в пределах минимума)		Размер земельного участка, кв. м	Примечание
		городской округ, городское поселение	сельское поселение		
1	2	3	4	5	6
Дома - интернаты					
Дома - интернаты для престарелых, ветеранов труда и войны, организуемые производственным и объединениями (предприятиями), платные пансионаты, место на 1 тыс. чел. (с 60 лет)	1 место	28		Для городских поселений - 60 кв.м. на 1 место Для сельских поселений - 80 кв. м. на 1 место	Нормы расчета учреждений социального обеспечения следует уточнять в зависимости от социально-демографических особенностей
Дома - интернаты для взрослых инвалидов с физическими нарушениями, место на 1 тыс. чел. (с 18 лет)	1 место	28		По заданию на проектирование	
Детские дома - интернаты, место на 1 тыс. чел. (от 4 до 14 лет)	1 место	3		150 кв. м. (без учета площади застройки и хозяйственной зоны)	
Реабилитационный центр для детей и подростков с ограниченными	1 место	100 мест на 1000 подростков с ОВЗ		при вместимости 80 детей с ОВЗ и менее - 200м <sup>2</sup> , при вместимости	Минимально допустимая вместимость центра - 50 мест, а максимальная величина центра, - 300 мест

Учреждения, организации, предприятия, сооружения	Единица измерения	Рекомендуемая обеспеченность на 1000 жителей (в пределах минимума)		Размер земельного участка, кв. м	Примечание
		городской округ, городское поселение	сельское поселение		
1	2	3	4	5	6
возможностями здоровья (ОВЗ)				более 80 детей с ОВЗ - 160 м <sup>2</sup>	
Территориальный центр социального обслуживания		По заданию на проектирование		городских поселений - 40 кв. м. на 1 место Для сельских поселений - 50 кв. м. на 1 место	
Учреждения медико-санитарного обслуживания, лечебно-консультативные центры без стационара				0,1 га на 100 посещений в смену, но не менее 0,5 га на объект	при расположении лечебно-консультативного отделения в отдельно стоящих зданиях - из расчета 0,1 га на 100 посещений в смену, но не менее 0,3 га на объект
Учреждения здравоохранения					
Стационары для взрослых и детей для интенсивного лечения и кратковременного пребывания (многопрофильные больницы, специализированные стационары и медицинские	1 койка		Необходимые вместимость и структура лечебно-профилактических учреждений определяются органами здравоохранения и указываются в задании на проектирование	При мощности стационаров, коек: до 50 - 150 м <sup>2</sup> на 1 койку св. 50 до 100 - 150 м <sup>2</sup> - 100 Св. 100 до 200 - 100 м <sup>2</sup> на одну койку св. 200 до 400 - 80 - 75 м <sup>2</sup> св. 400 до 800 - 75 - 70 м <sup>2</sup>	Для стационаров с неполным набором вспомогательных зданий и сооружений площадь участка может быть соответственно уменьшена по заданию на проектирование. Для размещения парковой зоны, а также при необходимости размещения на участке вспомогательных зданий и сооружений для обслуживания стационара большей конечной мощности, чем расчетная (для других стационаров или

Учреждения, организации, предприятия, сооружения	Единица измерения	Рекомендуемая обеспеченность на 1000 жителей (в пределах минимума)		Размер земельного участка, кв. м	Примечание
		городской округ, городское поселение	сельское поселение		
1	2	3	4	5	6
центры, родильные дома и др.) с вспомогательными зданиями и сооружениями				св. 800 до 1000 - 70 - 60 м <sup>2</sup> св. 1000 - 60 м <sup>2</sup>	поликлиник), площадь участка должна быть соответственно увеличена по заданию на проектирование. При размещении двух и более стационаров на одном земельном участке общую его площадь следует принимать по норме суммарной вместимости стационаров.
Поликлиники, амбулатории, диспансеры без стационара, посещение в смену отдельно стоящие здания	1 посещение в смену	по заданию на проектирование, определяемому органами здравоохранения		0,1 га на 100 посещений в смену, но не менее 0,3 га	Радиус обслуживания - 1000 м
Выдвижные пункты скорой медицинской помощи, автомобиль	1 автомобиль		0,2		
Фельдшерские или фельдшерско-акушерские пункты, объект	1 объект	по заданию на проектирование, определяемому органами здравоохранения	по заданию на проектирование определяемому органами здравоохранения	0,2 га	Для малых населенных пунктов, поселков, хуторов и аулов с населением менее 2 тыс. жителей предусматривается 1 объект, для населенных пунктов с населением менее 200 жителей допускается предусматривать оборудованную

Учреждения, организации, предприятия, сооружения	Единица измерения	Рекомендуемая обеспеченность на 1000 жителей (в пределах минимума)		Размер земельного участка, кв. м	Примечание
		городской округ, городское поселение	сельское поселение		
1	2	3	4	5	6
		ения			площадку для развертывания мобильного медицинского комплекса. Радиус пешеходной доступности указанных объектов не более 1500 метров. Для малых населенных пунктов более 2 тыс. жителей, а также для жилых районов и микрорайонов средних, больших и крупных населенных пунктов в соответствии с <a href="#">таблицей 3</a> настоящих Нормативов
Аптеки групп: I - II III - V VI - VIII	1 объект	по заданию на проектирование		0,3 га или встроенные 0,25 " - " 0,2 " - "	возможно встроенно-пристроенные. В сельских поселениях, как правило, при амбулаториях и фельдшерско-акушерских пунктах. Радиус обслуживания – 500 м, при малоэтажной застройке – 800 м
Молочные кухни, порция в сутки на 1 ребенка (до 1 года)	Порции в сутки на 1 ребенка	4		0,015 га на 1 тыс. порций в сутки, но не менее 0,15 га	
Раздаточные пункты молочных кухонь, м2 общей площади на 1 ребенка (до 1 года)	м2 общей площади на 1 ребенка	0,3		Встроенные	Радиус обслуживания – 500 м

Учреждения, организации, предприятия, сооружения	Единица измерения	Рекомендуемая обеспеченность на 1000 жителей (в пределах минимума)		Размер земельного участка, кв. м	Примечание
		городской округ, городское поселение	сельское поселение		
1	2	3	4	5	6
<b>III. Учреждения санаторно-курортные и оздоровительные, отдыха и туризма</b>					
Санатории (без туберкулезных больных)	1 место	по заданию на проектирование		150	В сложившихся приморских, горных курортах и в условиях их реконструкции, а также для баз отдыха в пригородных зонах крупнейших и крупных городов размеры земельных участков допускается уменьшать, но не более чем на 25%
Санатории для родителей с детьми и детские санатории (без туберкулезных больных)	1 место	по заданию на проектирование		170	
Санатории для туберкулезных больных	1 место	по заданию на проектирование		200	
Санатории - профилактории	1 место	по заданию на проектирование		100	в санаториях - профилакториях, размещаемых в пределах населенного пункта, допускается уменьшать размеры земельных участков, но не более чем на 10%
Санаторные детские лагеря	1 место	по заданию на проектирование		200	в условиях реконструкции для объектов, размещаемых в пределах населенного пункта, допускается уменьшать размеры земельных участков, но не более чем на 10%



Учреждения, организации, предприятия, сооружения	Единица измерения	Рекомендуемая обеспеченность на 1000 жителей (в пределах минимума)		Размер земельного участка, кв. м	Примечание
		городской округ, городское поселение	сельское поселение		
1	2	3	4	5	6
Базы отдыха предприятий и организаций	1 место	по заданию на проектирование		140 - 160	в условиях реконструкции для объектов, размещаемых в пределах населенного пункта, допускается уменьшать размеры земельных участков, но не более чем на 10%
Курортные гостиницы	1 место	по заданию на проектирование		75	в условиях реконструкции для объектов, размещаемых в пределах населенного пункта, допускается уменьшать размеры земельных участков, но не более чем на 10%
Детские лагеря	1 место	по заданию на проектирование		150 - 200	
Оздоровительные лагеря для старшеклассников	1 место	по заданию на проектирование		175 - 200	
Спортивно- оздоровительные молодежные лагеря	1 место	по заданию на проектирование		200	
Дачи дошкольных учреждений	1 место	по заданию на проектирование		140	
Туристические гостиницы	1 место	по заданию на проектирование		50 - 75	
Туристические базы	1 место	по заданию на проектирование		65 - 80	
Туристические базы для семей с детьми	1 место	по заданию на проектирование		95 - 120	

Учреждения, организации, предприятия, сооружения	Единица измерения	Рекомендуемая обеспеченность на 1000 жителей (в пределах минимума)		Размер земельного участка, кв. м	Примечание
		городской округ, городское поселение	сельское поселение		
1	2	3	4	5	6
Мотели	место	по заданию на проектирование		75 - 100	
Кемпинги	1 место	по заданию на проектирование		135 - 150	
Приюты	1 место	по заданию на проектирование		35 - 50	
<b>IV. Учреждения культуры и искусства</b>					
Помещения для культурно - массовой и политико-воспитательной работы с населением, досуга и любительской деятельности, м <sup>2</sup> площади пола на 1 тыс. чел.	Кв. м общей площади	50 - 60		По заданию на проектирование	Рекомендуется формировать единые комплексы для организации культурно-массовой, физкультурно-оздоровительной и политико-воспитательной работы для использования учащимися и населением (с соответствующим суммированием нормативов) в пределах пешеходной доступности не более 500 м
100		$\frac{0,3}{0,3}$			
50 и менее		$\frac{0,5}{0,3}$			
Институты культового назначения, приходской храм	1 храм/ 1 место	7,5 храмов на 1000 православных верующих/ 7 кв. м. на 1 место			Размещение по согласованию с местной епархией
<b>V. Физкультурно-спортивные сооружения</b>					
Физкультурно-спортивные	Территория	По заданию на проектирование		0,9 га	Физкультурно-спортивные сооружения сети общего пользования следует, как

Учреждения, организации, предприятия, сооружения	Единица измерения	Рекомендуемая обеспеченность на 1000 жителей (в пределах минимума)		Размер земельного участка, кв. м	Примечание
		городской округ, городское поселение	сельское поселение		
1	2	3	4	5	6
сооружения. Территория	га/ 1000 чел				правило, объединять со спортивными объектами образовательных школ и других учебных заведений, учреждений отдыха и культуры с возможным сокращением территории.
Помещения для физкультурно-оздоровительных занятий в микрорайоне, м2 общей площади на 1 тыс. чел.	кв. м общей площади	80		По заданию на проектирование	Комплексы физкультурно-оздоровительных площадок предусматриваются в каждом поселении. Для малых поселений нормы расчета залов и бассейнов необходимо
Спортивные залы общего пользования, м2 площади на 1 тыс. чел.	кв. м общей площади	80		По заданию на проектирование	принимать с учетом минимальной вместимости объектов по технологическим требованиям. Доступность физкультурно-спортивных сооружений городского значения не должна превышать 30 мин.
Бассейны крытые и открытые общего пользования, м2 зеркала воды на 1 тыс. чел.	кв. м зеркала воды	25		По заданию на проектирование	Долю физкультурно-спортивных сооружений, размещаемых в жилом районе, следует принимать % общей нормы:
Спортивно-тренажерный зал повседневного обслуживания	кв. м общей площади	60		По заданию на проектирование	территории - 35, спортзалы - 50, бассейны - 45.
<b>VI. Предприятия торговли, общественного питания и бытового обслуживания</b>					
	кв. м торгов		300	торговые центры местного значения с	Нормативная обеспеченность населения площадью торговых

Учреждения, организации, предприятия, сооружения	Единица измерения	Рекомендуемая обеспеченность на 1000 жителей (в пределах минимума)		Размер земельного участка, кв. м	Примечание
		городской округ, городское поселение	сельское поселение		
1	2	3	4	5	6
<p>Торговые центры</p> <p>в том числе: магазины продовольственных товаров</p> <p>магазины непродовольственных товаров</p>	кв. метры	<p>280 (100 - для микрорайонов и жилых районов)</p> <p>100 (70 - для микрорайонов и жилых районов)</p> <p>180 (30 - для микрорайонов и жилых районов)</p>	<p>100</p> <p>200</p>	<p>числом обслуживаемого населения, тыс. чел.: от 4 до 6 - 0,4 - 0,6 га на объект; от 6 до 10 - 0,6 - 0,8 га на объект; от 10 до 15 - 0,8 - 1,1 га на объект; от 15 до 20 - 1,1 - 1,3 га на объект.</p> <p>Торговые центры малых городских поселений и сельских поселений с числом жителей, тыс. чел.: до 1 - 0,1 - 0,2 га; от 1 до 3 - 0,2 - 0,4 га; от 3 до 4 - 0,4 - 0,6 га; от 5 до 6 - 0,6 - 1,0 га; от 7 до 10 1,0 - 1,2 га</p> <p>Предприятия торговли (возможно встроенно-пристроенные), м<sup>2</sup> торговой площади: до 250 - 0,08 га на 100 кв. м торговой</p>	<p>объектов на территориях муниципальных образований Краснодарского края должна быть не ниже установленных <a href="#">постановлением</a> главы администрации (губернатора) Краснодарского края от 21 ноября 2016 г. №916 "Об утверждении нормативов минимальной обеспеченности населения Краснодарского края площадью торговых объектов", в том числе стационарных по продаже продовольственных и непродовольственных товаров в соответствии с <a href="#">приложением №1</a> указанного постановления; нормативов минимальной обеспеченности населения площадью торговых объектов местного значения соответствии с <a href="#">приложением №2</a> указанного постановления</p> <p>При этом в норму расчета магазинов непродовольственных товаров в городских поселениях входят комиссионные магазины из расчета 10 кв. м торговой площади на 1000 человек. В поселках садоводческих товариществ продовольственные</p>

Учреждения, организации, предприятия, сооружения	Едини ца измере ния	Рекомендуемая обеспеченность на 1000 жителей (в пределах минимума)		Размер земельного участка, кв. м	Примечание
		городской округ, городское поселение	сельское поселение		
1	2	3	4	5	6
				<p>площади; от 250 до 650 - 0,08 - 0,06 650 - 1500 - 0,06 - 0,04 1500 - 3500 - 0,04 - 0,02 3500 - 0,02</p>	<p>магазины предусматривать из расчета 80 кв. м торговой площади на 1000 человек Радиус обслуживания предприятий торговли следует принимать в соответствии с <a href="#">таблицей 3</a> Настоящих нормативов. При размещении крупных универсальных торговых центров (рыночных комплексов) в пешеходной доступности от жилых микрорайонов (кварталов) допускается снижение не более чем на 50 процентов микрорайонного обслуживания торговыми предприятиями Магазины заказов и кооперативные магазины принимать по заданию на проектирование дополнительно к установленной норме расчета магазинов продовольственных товаров, 5 – 10 кв. м на 1 тыс. чел. На промышленных предприятиях и других местах приложения труда предусматривать пункты выдачи продовольственных заказов из расчета 1 кв. м нормируемой площади на 1 тыс. работающих: 60 - при удаленном размещении промпредприятий от селитебной зоны;</p>

Учреждения, организации, предприятия, сооружения	Едини ца измере ния	Рекомендуемая обеспеченность на 1000 жителей (в пределах минимума)		Размер земельного участка, кв. м	Примечание
		городской округ, городское поселение	сельское поселение		
1	2	3	4	5	6
					36 - при размещении у границ селитебной территории; 24 - при размещении мест приложения труда в пределах селитебной территории (на площади магазинов и в отдельных объектах)
Рынок, ярмарка	кв.м торг. площа ди	по заданию на проектирование		по заданию на проектирование	Нормативная обеспеченность населения площадью торговых мест рынков на территориях муниципальных образований Краснодарского края должна быть не ниже установленных <a href="#">постановлением</a> главы администрации (губернатора) Краснодарского края от 21 ноября 2016 г. №916 "Об утверждении нормативов минимальной обеспеченности населения Краснодарского края площадью торговых объектов" в соответствии с <a href="#">Приложением №4</a> указанного постановления Ярмарки - на основании решения органов местного самоуправления муниципального образования, в соответствии с видом ярмарки
Рыночный комплекс, м2 торговой площади	Кв. м торг.пл ощади	40		От 7 до 14 м2 торговой площади рыночного комплекса	Рынки - в соответствии с планом, предусматривающим организацию рынков на территории Краснодарского

Учреждения, организации, предприятия, сооружения	Единица измерения	Рекомендуемая обеспеченность на 1000 жителей (в пределах минимума)		Размер земельного участка, кв. м	Примечание
		городской округ, городское поселение	сельское поселение		
1	2	3	4	5	6
на 1 тыс. чел. розничной торговли				в зависимости от вместимости: 14м <sup>2</sup> - при торговой площади до 600 м <sup>2</sup> 7м <sup>2</sup> - св. 3000м <sup>2</sup>	края, 1 торговое место принимается в размере 6 кв. м торговой площади
Предприятие общественного питания, место на 1 тыс. чел.		40 (8 - для микрорайонов и жилых районов)	40	При числе мест, га на 100 мест: до 50 - 0,2 - 0,25; свыше 50 до 150 - 0,2 - 0,15; свыше 150 - 0,1	В городах-курортах, городах - центрах туризма расчет сети предприятий общественного питания следует принимать с учетом временного населения: на бальнеологических курортах до 90 мест, на климатических курортах до 120 мест на 1 тыс. чел. Потребности в предприятиях общественного питания на производственных предприятиях, в учреждениях, организациях и учебных заведениях рассчитывается по ведомственным нормативам на 1 тыс. работающих (учащихся) в максимальную смену. В производственных зонах сельских поселений и в других местах приложения труда, а также на полевых станах для обслуживания работающих должны предусматриваться предприятия общественного питания из расчета 220 мест на 1 тыс. Радиус обслуживания предприятий

Учреждения, организации, предприятия, сооружения	Единица измерения	Рекомендуемая обеспеченность на 1000 жителей (в пределах минимума)		Размер земельного участка, кв. м	Примечание
		городской округ, городское поселение	сельское поселение		
1	2	3	4	5	6
					общественного питания следует принимать в соответствии с <a href="#">таблицей 3</a> Настоящих нормативов
Магазины кулинарии, м <sup>2</sup> торговой площади на 1 тыс. чел.	Кв. м торг. Площади	6 (3 - для микрорайон ов и жилых районов)			
Предприятия бытового обслуживания, рабочее место на 1 тыс. чел.	Рабочее место на 1000 чел.	9 (2,0 - для микрорайон ов и жилых районов)	7		Для производственных предприятий и других мест приложения труда показатель расчета предприятий бытового обслуживания следует принимать в размере 5 - 10% в счет общей нормы Радиус обслуживания предприятий бытового обслуживания следует принимать в соответствии с <a href="#">таблицей 3</a> Настоящих нормативов
В том числе: непосредственного обслуживания населения		5 (2 - для микрорайон ов и жилых районов)	4	На 10 рабочих мест для предприятий мощностью, рабочих мест: 0,1 - 0,2 га 10 - 50 мест; 0,05 - 0,08 - 50 - 150 мест 0,03 - 0,04 - св. 150 мест	
Производственные	объект	4	3	0,52 - 1,2 га	



Учреждения, организации, предприятия, сооружения	Едини ца измере ния	Рекомендуемая обеспеченность на 1000 жителей (в пределах минимума)		Размер земельного участка, кв. м	Примечание
		городской округ, городское поселение	сельское поселение		
1	2	3	4	5	6
предприятия централизованного выполнения заказов, объект					
Предприятия коммунального обслуживания					
Прачечные, кг белья в смену на 1 тыс. чел.	кг белья в смену на 1 тыс. чел.	120 (10 - для микрорайон ов и жилых районов)	60		
В том числе: прачечные самообслуживания, объект фабрики- прачечные, объект	объект	10 (10 - для микрорайон ов и жилых районов) 110	20 40	0,1 - 0,2 га на объект 0,5 - 1,0 га на объект	Показатель расчета фабрик-прачечных дан с учетом обслуживания общественного сектора до 40 кг белья в смену
Химчистки, кг вещей в смену на 1 тыс. чел.	кг вещей смену на 1 тыс. чел.	11,4 (4,0 - для микрорайон ов и жилых районов)	3,5		
В том числе: химчистки самообслуживания,	объект	4,0 (4,0 - для микрорайон ов и жилых	1,2	0,1 - 0,2 га на объект	

Учреждения, организации, предприятия, сооружения	Единица измерения	Рекомендуемая обеспеченность на 1000 жителей (в пределах минимума)		Размер земельного участка, кв. м	Примечание
		городской округ, городское поселение	сельское поселение		
1	2	3	4	5	6
объект фабрики-химчистки		районов) 7,4	2,3	0,5 - 1,0 га на объект	
Бани, место на 1 тыс. чел.	Место на 1000 чел.	5	7	0,2 - 0,4 га на объект	В поселениях, обеспеченных благоустроенным жилым фондом, нормы расчета вместимости бань и банно-оздоровительных комплексов на 1 тыс. чел. допускается уменьшать до 3 мест
<b>VII. Организации и учреждения управления, проектные организации, кредитно-финансовые учреждения и предприятия связи</b>					
Отделение связи, объект	объект	Размещение отделений связи, укрупненных доставочных отделений связи (УДОС), узлов связи, почтамтов, агентств союзпечати, телеграфов, междугородних, городских и		Отделения связи микрорайона, жилого района, га, для обслуживаемого населения, групп: IV - V (до 9 тыс. чел.) - 0,07 - 0,08 га на объект; III - IV (9 - 18 тыс. чел.) - 0,09 - 0,1 га на объект; II - III (20 - 25 тыс. чел.) - 0,11 - 0,12 га на объект. Отделения связи поселка, сельского поселения для	

Учреждения, организации, предприятия, сооружения	Едини ца измере ния	Рекомендуемая обеспеченность на 1000 жителей (в пределах минимума)		Размер земельного участка, кв. м	Примечание
		городской округ, городское поселение	сельское поселение		
1	2	3	4	5	6
		сельских телефонных станций, станций проводного вещания объектов радиовещан ия и телевидения , их группы, мощность (вместимост ь) и размеры необходимы х для них земельных участков следует принимать по нормам и правилам министерств связи РФ		обслуживаемого населения, групп: V - VI (0,5 - 2 тыс. чел.) - 0,3 - 0,35; III - IV (2 - 6 тыс. чел.) - 0,4 - 0,45	
Отделения банков, операционная касса	операц ионная касса на	0,033 - 0,1		0,2 га при 2 операционных кассах 0,5 - при 7 операционных кассах	

Учреждения, организации, предприятия, сооружения	Единица измерения	Рекомендуемая обеспеченность на 1000 жителей (в пределах минимума)		Размер земельного участка, кв. м	Примечание
		городской округ, городское поселение	сельское поселение		
1	2	3	4	5	6
	1000 чел.				
Отделения и филиалы банков операционное место: в городских округах и поселениях в сельских поселениях	операционное место на 1000 чел	0,33 - 0,5  0,5 - 1		0,05 - при 3 - операционных местах;  0,4 - при 20 операционных местах	
Организации и учреждения управления, объект	Объект, рабочее место	По заданию на проектирование		при этажности здания: 3 - 5 этажей - 44 - 18,5 кв. м; 9 - 12 этажей - 13,5 - 11 кв.м; 16 и более этажей - 10,5. Краевых, городских, районных органов государственной власти при этажности: 3 - 5 этажей - 54 - 30; 9 - 12 этажей - 13 - 12; 16 и более этажей - 11 Сельских и поселковых органов власти при этажности	

Учреждения, организации, предприятия, сооружения	Единица измерения	Рекомендуемая обеспеченность на 1000 жителей (в пределах минимума)		Размер земельного участка, кв. м	Примечание
		городской округ, городское поселение	сельское поселение		
1	2	3	4	5	6
				2 - 3 этажа - 60 - 40 кв.м. на 1 сотрудника	
Участковый пункт полиции	участковый уполномоченный (1 сотрудник)	1 сотрудник на 2,8 - 3 тыс. чел.	1 сотрудник на 2,8 тыс. чел. (1 сотрудник в сельском поселении - в границах одного или нескольких объединенных общей территорией сельских населенных пунктов, но не более 2,8 тыс. чел. и не менее 1 сотрудника на сельский населенный пункт со статусом муниципального образования "сельское поселение" с численностью населения от 1 тыс. чел.)	по заданию на проектирование	Допускается встроенное или пристроенное размещение участковых пунктов полиции с отдельным входом, в сельском населенном пункте в малоэтажной застройке рекомендуется совмещать с жильем сотрудника (участкового уполномоченного полиции)
<b>VIII Учреждения жилищно-коммунального хозяйства</b>					
Жилищно-эксплуатационные организации, объект: микрорайона	объект	1 объект на микрорайон с населением		0,3 га на объект	

Учреждения, организации, предприятия, сооружения	Единица измерения	Рекомендуемая обеспеченность на 1000 жителей (в пределах минимума)		Размер земельного участка, кв. м	Примечание
		городской округ, городское поселение	сельское поселение		
1	2	3	4	5	6
жилого района		до 20 тыс. чел. 1 объект на жилой район с населением до 80 тыс. чел.		1 га на объект	
Пункт приема вторичного сырья, объект	объект	1 объект на микрорайон с населением до 20 тыс. чел.		0,01 га на объект	
Гостиницы (коммунальные), место на 1 тыс. чел.	место	6		при числе мест гостиницы кв. м. на 1 место: от 25 до 100 - 55; свыше 100 до 500 - 30; свыше 500 до 1000 - 20; свыше 1000 до 2000 - 15	
Общественные уборные	1 прибор	3 (2 - для женщин и 1 для мужчин)			в местах массового пребывания людей (в т.ч. на территориях парков, скверов) Радиус обслуживания – 500 м. На территориях рынков, общественных и торговых центров, а также курортно-

Учреждения, организации, предприятия, сооружения	Единица измерения	Рекомендуемая обеспеченность на 1000 жителей (в пределах минимума)		Размер земельного участка, кв. м	Примечание
		городской округ, городское поселение	сельское поселение		
1	2	3	4	5	6
					рекреационных комплексов радиус - 150 м
Бюро похоронного обслуживания	1 объект	1 объект на 0,3 - 1 млн. жителей городских округов	1 объект на поселение	По заданию на проектирование	
Дом траурных обрядов					
Кладбище традиционного захоронения	га	0,24			Размер земельных участков, отводимых для захоронения, допускается уточнять в зависимости от соотношения кладбищ традиционного захоронения и кладбищ для погребения после кремации, устанавливаемых по местным условиям
Кладбище урновых захоронений после кремации		0,02		по заданию на проектирование	

Примечание:

\*Расчетное количество мест в объектах дошкольного и среднего школьного образования определяется по следующим формулам:

$$Ro_{\text{ош}} = \frac{(K7 + K8 + K9 + K10 + K11 + K12 + K13 + K14 + K_{\text{Ц}} \pm \text{ЦС}16 + K17) \times 0.75 \times U}{N} \times 1000$$

K7-K17 - количество детей одного возраста, где 7-17 (Кп) возраст от 7 до 17 лет

N - общее количество населения

Ro<sub>ош</sub>- расчетное количество мест в объектах среднего школьного образования, мест на 1 тыс.чел.

$$R_{\text{доо}} = \frac{(T(K0 + K1 + K2) \times 0.3) + 0(K3 + K4 + K5 + K6T) \times 1000}{N}$$

K0-K6 - количество детей одного возраста, где 0-6 (Кп) возраст от 2 мес. до 6 лет

N — общее количество населения

Рдоо- расчетное количество мест в объектах дошкольного образования, мест на 1 тыс.чел.

Показатели рассчитываются, опираясь на количественные данные (Кп) возрастно-полового состава населения Краснодарского края управления Федеральной службы государственной статистики по Краснодарскому краю и Республике Адыгея ([https://krsdstat.gks.ru/population\\_kk](https://krsdstat.gks.ru/population_kk)), на год, предшествующий расчетному.

В случае отсутствия расчетных показателей в местных нормативах градостроительного проектирования, показатели могут быть рассчитаны в рамках подготовки документации по планировке территории.

Таблица 2

### Размеры земельных участков учреждений начального профессионального образования

Образовательные учреждения начального профессионального образования	Размер земельных участков (га) при количестве обучающихся в учреждениях			
	до 300 чел.	300 - 400 чел	400 - 600 чел.	600 - 1000 чел
Для всех образовательных учреждений	2	2.4	13,1	3.7
Сельскохозяйственного профиля*	2 - 3	2,4 - 3,6	3.1 - 4,2	3,7 - 4.6
Размещаемых в районах реконструкции**	1,2 - 2	1.3 - 2,4	1.5 - 3,1	1,9 - 3,7
Гуманитарного профиля***	1.4 - 2	1,7 - 2,4	2.2 - 3,1	2,6 - 3.7

\* Допускается увеличение, но не более чем на 50%.

\*\* Допускается сокращать, но не более чем на 50%.

\*\*\* Допускается сокращать, но не более чем на 30%

Примечание. В указанные размеры участков не входят участки общежитий, опытных полей и учебных полигонов.

Таблица 3

Учреждения, организации и предприятия обслуживания	Радиус обслуживания, м
Общеобразовательные организации в городских поселениях и округах*	500
Дошкольные образовательные организации*:	
- в городах	300
- в малых городах, сельских поселениях в зонах малоэтажной застройки городов	500
Помещения для физкультурно-оздоровительных занятий	500
Физкультурно-спортивные центры жилых районов	1500



Поликлиники и их филиалы в городах**	1000
Раздаточные пункты молочной кухни	500
То же, приодно- и двухэтажной застройке	800
Аптеки в городах	500
То же, приодно- и двухэтажной застройке	800
Предприятия торговли, общественного питания и бытового обслуживания местного значения; - в городах при застройке: многоэтажной	500
одно-, двухэтажной	800
- в сельских поселениях	2000
Отделения связи и банки	500
Участковый пункт полиции***	1500

\* Указанный радиус обслуживания не распространяется на специализированные и оздоровительные дошкольные организации, а также на специальные детские ясли-сады общего типа и общеобразовательные организации (языковые, математические, спортивные и т.п.).

\*\* Доступность поликлиник, амбулаторий, фельдшерско-акушерских пунктов и аптек в сельской местности принимается в пределах 30 мин (с использованием транспорта).

\*\*\* Радиус обслуживания участкового пункта полиции в условиях городской застройки следует принимать в пределах 1-1,5 км до самого дальнего объекта участка.

Примечания:

1. В условиях сложного рельефа указанные в таблице радиусы обслуживания следует уменьшать на 30%.
2. Пути подходов учащихся к общеобразовательным организациям с классами начального общего образования не должны пересекать проезжую часть магистральных улиц в одном уровне.
3. Размещение общеобразовательных организаций допускается на расстоянии транспортной доступности: для учащихся начального общего образования - 15 мин (в одну сторону), для учащихся основного общего и среднего общего образования - не более 50 мин (в одну сторону).

Таблица 4

Уровень общего образования	Радиус пешеходной доступности, км, не более	Время транспортной доступности (в одну сторону), мин. не более
Начальное общее образование	0,3	15
Основное общее и (или) среднее образование	0,5	30

Примечания:

1. Подвоз учащихся осуществляется на транспорте, предназначенном для перевозки детей.
2. Предельный пешеходный подход учащихся к месту сбора на остановке должен быть не более 500 м.
3. Остановка транспорта должна быть оборудована навесом, огражденным с трех сторон, защищена барьером от проезжей части дороги, иметь твердое покрытие и обзорность не менее 250 м со стороны дороги.
4. Для учащихся, проживающих на расстоянии свыше предельно допустимого транспортного обслуживания, а также при транспортной недоступности в период неблагоприятных погодных условий предусматривается пришкольный интернат из расчета 10% мест общей вместимости организации.

### 1.2. Расчетные показатели электропотребления

Таблица 5

Степень благоустройства поселений	Электропотребление, кВт-ч/год на 1 чел.	Использование максимума электрической нагрузки, ч/год
Сельские населенные пункты (без кондиционеров):		
не оборудованные стационарными электроплитами	950	4100
оборудованные стационарными электроплитами (100% охвата)	1350	4400

Примечания:

Приведенные укрупненные показатели предусматривают электропотребление жилыми и общественными зданиями, предприятиями коммунально-бытового обслуживания, наружным освещением, городским электротранспортом (без метрополитена), системами водоснабжения, водоотведения и теплоснабжения.

### 1.3. Расчетные показатели теплоснабжения

Нормируемая (базовая) удельная характеристика расхода тепловой энергии на отопление и вентиляцию малоэтажных жилых многоквартирных зданий,  $q_{от}^{TP}$ , Вт/(м<sup>3</sup> · °С)

Таблица 6

Площадь здания	С числом этажей			
	1	2	3	4
50	0,579	-	-	-

100	0,517	0,558	-	-
150	0,455	0,496	0,538	-
250	0,414	0,434	0,455	0,476
400	0,372	0,372	0,393	0,414
600	0,359	0,359	0,359	0,372
1000 и более	0,336	0,336	0,336	0,336

Примечание. При промежуточных значениях отапливаемой площади здания в интервале 50-1000 м<sup>2</sup> значения  $q_{от}^{тр}$  должны определяться линейной интерполяцией.

Нормируемая (базовая) удельная характеристика расхода тепловой энергии на отопление и вентиляцию зданий,  $q_{от}^{тр}$ , Вт/м<sup>3</sup> - °С

Таблица 7

Тип здания	Этажность здания							
	1	2	3	4, 5	6, 7	8, 9	10, 11	12 и выше
1 Жилые многоквартирные, гостиницы, общежития	0,455	0,414	0,372	0,359	0,336	0,319	0,301	0,290
2 Общественные, кроме перечисленных в <a href="#">строках 3 - 6</a>	0,487	0,440	0,417	0,371	0,359	0,342	0,324	0,311
3 Поликлиники и лечебные учреждения, дома-интернаты	0,394	0,382	0,371	0,359	0,348	0,336	0,324	0,311
4 Дошкольные учреждения, хосписы	0,521	0,521	0,521	-	-	-	-	-
5 Сервисного обслуживания, культурно-досуговой деятельности, технопарки, склады	0,266	0,255	0,243	0,232	0,232			
6.Административного назначения (офисы)	0,417	0,394	0,382	0,313	0,278	0,255	0,232	0,232

Таблица 8

Теплопроизводительность котельных, Гкал/ч (МВт)	Размер земельного участка (га) котельных, работающих	
	на твердом топливе	на газомазутном топливе
до 5	0,7	0,7
от 5 до 10 (от 6 до 12)	1,0	1,0
от 10 до 50 (от 12 до 58)	2,0	1,5
от 50 до 100 (от 58 до 116)	3,0	2,5

от 100 до 200 (от 116 до 233)	3,7	3,0
от 200 до 400 (от 233 до 466)	4,3	3,5

Примечания:

1. Размеры земельных участков отопительных котельных, обеспечивающих потребителей горячей водой с непосредственным водоразбором, а также котельных, доставка топлива которым предусматривается по железной дороге, следует увеличивать на 20 процентов.

2. Размещение золошлакоотвалов следует предусматривать вне селитебной территории на непригодных для сельского хозяйства земельных участках. Условия размещения золошлакоотвалов и размеры площадок для них должны соответствовать требованиям [СНиП 41-02-2003](#).

#### 1.4. Расчетные показатели газоснабжения

Таблица 9

Классификация газопроводов по давлению		Вид транспортируемого газа	Рабочее давление в газопроводе, МПа
Высокое	I категория	Природный	свыше 0,6 до 1,2 включительно
		СУГ <*>	свыше 0,6 до 1,6 включительно
	II категория	Природный и СУГ	свыше 0,3 до 0,6 включительно
Среднее		Природный и СУГ	свыше 0,005 до 0,3 включительно
Низкое		Природный и СУГ	до 0,005 включительно

<\*> СУГ - сжиженный углеводородный газ

Таблица 10

Категория городского округа, поселения	Городской округ, поселение (город, район)					
	с плитами на природном газе, кВт/чел.			со стационарными электрическими плитами, кВт/чел.		
	в целом по городу, району	в том числе		в целом по городу, району	в том числе	
		центр	микрорайоны (кварталы) застройки		центр	микрорайоны (кварталы)

						застройки
Крупный	0,36	0,50	0,22	0,43	0,55	0,35
Большой	0,33	0,46	0,20	0,39	0,50	0,32
Средний	0,30	0,41	0,19	0,35	0,44	0,30
Малый	0,26	0,37	0,18	0,31	0,40	0,28

Примечания.

1. При наличии в жилом фонде города (района) газовых и электрических плит удельные нагрузки определяются интерполяцией пропорционально их соотношению.

2. Для районов города, жилой фонд которых оборудован плитами на твердом топливе или сжиженном газе, вводятся следующие коэффициенты:

для малого города - 1,3;

для среднего города - 1,05.

3. Приведенные в таблице показатели учитывают нагрузки жилых домов, общественных зданий (административных, учебных, научных, лечебных, торговых, культурных, спортивных), коммунальных предприятий, наружного освещения, электротранспорта (без метрополитена), систем водоснабжения и канализации, систем теплоснабжения.

4. Для учета нагрузки различных мелкопромышленных и прочих потребителей (кроме перечисленных в пункте 3 примечаний), питающихся по городским распределительным сетям, к значениям показателей таблицы 53 рекомендуется вводить следующие коэффициенты:

для районов города с газовыми плитами - 1,2 - 1,6;

для районов города с электроплитами - 1,1 - 1,5.

Большие значения коэффициентов относятся к центральным районам, меньшие - к микрорайонам (кварталам) преимущественно жилой застройки.

5. Нагрузки промышленных потребителей и промышленных узлов, питающихся по своим линиям, определяются дополнительно (индивидуально) для каждого предприятия (промышленного узла) по проектам их развития и реконструкции или по анкетным данным.

Допускается удельную электрическую нагрузку для жилых зданий и общественных зданий микрорайонного уровня обслуживания населения принимать 28 Вт/кв. м.

Назначение резервуарной установки	Общая вместимость резервуарной установки, куб. м		Максимальная вместимость одного резервуара, куб. м	
	надземной	подземной	надземного	подземного
Газоснабжение жилых, административных и общественных зданий	5	300	5	50
Газоснабжение производственных зданий, бытовых зданий промышленных предприятий и котельных	20	300	10	100

Таблица 12

Здания, сооружения и коммуникации	Противопожарные расстояния от резервуаров, м						Противопожарные расстояния от испарительной или групповой баллонной установки, м
	надземных			подземных			
	при общей вместимости резервуаров в установке, куб. м						
	не более 5	более 5, но не более 10	более 10, но не более 20	не более 10	более 10, но не более 20	более 20, но не более 50	
1	2	3	4	5	6	7	8
Общественные здания и сооружения	40	50+	60+	15	20	30	25
Жилые здания	20	30+	40+	10	15	20	12
Детские и спортивные площадки, гаражи (от ограды резервуарной установки)	20	25	30	10	10	10	10
Производственные здания (промышленных, сельскохозяйственных организаций и организаций бытового обслуживания производственного характера)	15	20	25	8	10	15	12
Канализация, теплотрасса (подземные)	3,5	3,5	3,5	3,5	3,5	3,5	3,5
Надземные сооружения и коммуникации (эстакады, теплотрассы), не относящиеся к резервуарной установке	5	5	5	5	5	5	5
Водопровод и другие бесканальные коммуникации	2	2	2	2	2	2	2
Колодцы подземных коммуникаций	5	5	5	5	5	5	5
Железные дороги общей сети (до подошвы насыпи или бровки)	25	30	40	20	25	30	20

выемки со стороны резервуаров)							
Подъездные пути железных дорог промышленных организаций, трамвайные пути (до оси пути), автомобильные дороги I - III категорий (до края проезжей части)	20	20	20	10	10	10	10
Автомобильные дороги IV и V категорий (до края проезжей части) организаций	10	10	10	5	5	5	5

Примечание. "+" обозначает расстояние от резервуарной установки организаций до зданий и сооружений, которые установкой не обслуживаются.

Таблица 13

Здания, сооружения	Противопожарные расстояния от резервуаров сжиженных углеводородных газов, м									Противопожарные расстояния от помещений, установок, где используется сжиженный углеводородный газ, м	Противопожарные расстояния от склада наполненных баллонов общей вместимостью, м	
	надземных				подземных						не более 20	более 20
	при общей вместимости, куб. м											
	более 20, но не более 50	более 50, но не более 200	более 50, но не более 500	более 200, но не более 8000	более 50, но не более 200	более 50, но не более 500	более 200, но не более 8000					
	Максимальная вместимость одного резервуара, куб. м											
	не более 25	25	50	100	более 100, но не более 600	25	50	100	более 100, но не более 600			
1	2	3	4	5	6	7	8	9	10	11	12	13

Жилые, общественные здания	70	80	150	200	300	40	75	100	150	50	50	100
Административные, бытовые, производственные здания, здания котельных, гаражей и открытых стоянок	70 (30)	80 (50)	150 (110) <sub>±</sub>	200	300	40 (25)	75 (55) <sub>±</sub>	100	150	50	50 (20)	100 (30)
Надземные сооружения и коммуникации (эстакады, теплотрассы), подсобные постройки жилых зданий	30 (15)	30 (20)	40 (30)	40 (30)	40 (30)	20 (15)	25 (15)	25 (15)	25 (15)	30	20 (15)	20 (20)
Железные дороги общей сети (от подошвы насыпи), автомобильные дороги I - III категорий	50	75	100 <sub>-</sub>	100	100	50	75 <sub>-</sub>	75	75	50	50	50
Подъездные пути железных дорог, дорог организаций, трамвайные пути, автомобильные дороги IV и V категорий	30 (20)	30 <sub>-</sub> (20)	40 <sub>-</sub> (30)	40 (30)	40 (30)	20 <sub>-</sub> (15) <sub>-</sub>	25 <sub>-</sub> (15) <sub>-</sub>	25 (15)	25 (15)	30	20 (20)	20 (20)

Примечания:

1. В скобках приведены значения расстояний от резервуаров сжиженных углеводородных газов и складов наполненных баллонов, расположенных на территориях организаций, до их зданий, сооружений.





Надземные сооружения и коммуникации (эстакады, теплотрасса и прочее), не относящиеся к резервуарной установке	5	5	5	5	5	5	5
Водопровод и другие бесканальные коммуникации	2	2	2	2	2	2	2
Колодцы подземных коммуникаций	5	5	5	5	5	5	5
Железные дороги общей сети (до подошвы насыпи или бровки выемки со стороны резервуаров)	25	30	40	20	25	30	20
Подъездные пути железных дорог промышленных предприятий, трамвайные пути (до оси пути), автомобильные дороги I - III категорий (до края проезжей части)	20	20	20	10	10	10	10
Автомобильные дороги IV и V категорий (до края проезжей части) и предприятий	10	10	10	5	5	5	5
ЛЭП, ТП, РП	В соответствии с <a href="#">ПУЭ</a>						

<\*> Расстояния от резервуарной установки предприятий до зданий и сооружений, которые ею не обслуживаются.

Таблица 15

Здания, сооружения и	Расстояние от резервуаров в свету, м	Расст	Расстояние (м)
----------------------	--------------------------------------	-------	----------------

коммуникации	надземные резервуары					подземные резервуары				ояние от помещени й, установок, где испол ьзуется СУГ, м	от склада наполненных баллонов с общей вместимостью (куб. м)	
	При общей вместимости, куб.м											
	свыш е 20 до 50	свыш е 50 до 200	свыше 50 до 500	свыше 200 до 8000		свыше 50 до 200	свыш е 50 до 500	свыше 200 до 8000				
	Максимальная вместимость одного резервуара, куб. м										до 20	свыше 20
Жилые, общественные административные, бытовые, производственные здания, здания котельных, закрытых и открытых стоянок <*>	70 (30)	80 (50)	150 (110) <***>	200	300	40 (25)	75 (55) <***>	100	150	50	50 (20)	100 (30)
Надземные сооружения и коммуникации (эстакады, теплотрассы и прочие), подсобные постройки жилых зданий	30 (15)	30 (20)	40 (30)	40 (30)	40 (30)	20 (15)	25 (15)	25 (15)	25 (15)	30	25 (15)	20 (20)
Подземные коммуникации (кроме газопроводов на территории ГНС)	За пределами ограды в соответствии со <a href="#">СП 42.13330.2011</a> и <a href="#">СНиП II-89-80*</a>											
Линии электропередачи, трансформаторные, распределительные устройства	По <a href="#">ПУЭ</a>											
Железные дороги общей сети (от подошвы насыпи)	50	75	100 <***>	100	100	50	75 <***>	75	75	50	50	50

Подъездные пути железных дорог,	30 (20)	30 <***>	40 <***>	40 (30)	40 (30)	20 <***>	25 <***>	25 (15)	25 (15)	30	20 (20)	20 (20)
дорог предприятий, трамвайные пути, автомобильные дороги IV - V категорий		(20)	(30)			(15) <***>	(15) <***>					

<\*> Расстояние от жилых и общественных зданий следует принимать не менее указанных для объектов сжиженных углеводородных газов (далее - СУГ), расположенных на самостоятельной площади, а от административных, бытовых, производственных зданий, зданий котельных, гаражей - по данным, приведенным в скобках, но не менее установленных [СП 62.13330.2011](#).

<\*\*\*> Допускается уменьшать расстояния от резервуаров общей вместимостью до 200 куб. м в надземном исполнении до 70 м, в подземном - до 35 м, а при вместимости до 300 куб. м - соответственно до 90 м и 45 м.

<\*\*\*> Допускается уменьшать расстояния от железных и автомобильных дорог до резервуаров СУГ общей вместимостью не более 200 куб. м в надземном исполнении до 75 м и в подземном исполнении до 50 м.

Примечания:

1. Расстояния в скобках даны для резервуаров СУГ и складов наполненных баллонов, расположенных на территории промышленных предприятий.

2. Расстояния от склада наполненных баллонов до зданий промышленных и сельскохозяйственных предприятий, а также предприятий бытового обслуживания производственного характера следует принимать по данным, приведенным в скобках.

3. При установке двух резервуаров СУГ единичной вместимостью по 50 куб. м расстояние до зданий (жилых, общественных, производственных и других), не относящихся к газонаполнительному пункту, разрешается уменьшать для надземных резервуаров до 100 м, для подземных - до 50 м.

4. Расстояния от надземных резервуаров до мест, где одновременно могут находиться более 800 человек (стадионы, рынки, парки, жилые дома и т.д.), а также до территории школьных, дошкольных и лечебно-санаторных организаций следует увеличить в 2 раза по сравнению с указанными в таблице, независимо от числа мест.

Таблица 16

Давление газа на вводе в ГРП, ГРПБ, ШРП, МПа	Расстояние в свету от отдельно стоящих ГРП, ГРПБ и отдельно стоящих ШРП по горизонтали (м) до			
	зданий и сооружений	железнодорожных путей (до ближайшего рельса)	автомобильных дорог (до обочины)	воздушных линий электропередачи
До 0,6	10	10	5	не менее 1,5 высоты опоры

Свыше 0,6 до 1,2	15	15	8
------------------	----	----	---

Таблица 17

**Рекомендуемые минимальные расстояния от наземных магистральных газопроводов,  
не содержащих сероводород**

	1 класс						2 класс	
	до 300	300 - 600	600 - 800	800 - 1000	1000 - 1200	более 1200	до 300	свыше 300
Городские и сельские населенные пункты; коллективные сады и дачные поселки; тепличные комбинаты; отдельные общественные здания с массовым скоплением людей	100	150	200	250	300	350	75	125
Отдельные малоэтажные здания; сельскохозяйственные поля и пастбища, полевые станы	75	125	150	200	250	300	75	100
Магистральные оросительные каналы, реки и водоемы, водозаборные сооружения	25	25	25	25	25	25	25	25

Таблица 18

**Рекомендуемые минимальные разрывы от трубопроводов для сжиженных углеводородных газов**

Элементы застройки	Расстояние от трубопроводов при диаметре труб в мм, м			
	до 150	150 - 300	300 - 500	500 - 1000

Городские и сельские населенные пункты	150	250	500	1000
Дачные поселки, сельскохозяйственные угодья	100	175	350	800

Примечания:

1. Минимальные расстояния при наземной прокладке увеличиваются в 2 раза для I класса и в 1,5 раза для II класса;
2. При диаметре надземных газопроводов свыше 1000 м рекомендуется разрыв не менее 700 м;
3. Разрывы магистральных трубопроводов, транспортирующих природный газ с высокими коррозирующими свойствами, определяются на основе расчетов в каждом конкретном случае, а также по опыту эксплуатации, но не менее 2км;
4. Запрещается прохождение газопровода через жилую застройку.

Таблица 19

### Рекомендуемые минимальные разрывы от компрессорных станций

Элементы застройки, водоемы	Разрывы от станций для трубопроводов 1-го и 2-го классов с диаметром труб в мм, м							
	1 класс						2 класс	
	до 300	300 -600	600 -800	800 -1000	1000 -1200	более 1200	до 300	свыше 300
Городские и сельские населенные пункты	500	500	700	700	700	700	500	500
Водопроводные сооружения	250	300	350	400	450	500	250	300
Малоэтажные жилые здания	100	150	200	250	300	350	75	150

Примечание.

Разрывы устанавливаются от здания компрессорного цеха.

Таблица 20

### Рекомендуемые минимальные разрывы от газопроводов низкого давления

Элементы застройки	Расстояние от газопроводов, м
Многоэтажные жилые и общественные здания	50

Малоэтажные жилые здания, теплицы, склады	20
Водопроводные насосные станции, водозаборные и очистные сооружения, артскважины*	30

\* - При этом должны быть учтены требования организации 1, 2 и 3 поясов зон санитарной охраны источников водоснабжения.

### 1.5. Расчетные показатели водоснабжения

Таблица 21

#### Расчетные (удельные) средние за год суточные расходы воды (стоков) в жилых зданиях, л/сут, на 1 жителя

Жилые здания	Строительный климатический район	
	III и IV	
	общий расход воды (стоков) л/сут. на 1 жителя	в том числе горячей
С водопроводом и канализацией без ванн	110	45
То же, с газоснабжением	135	55
С водопроводом, канализацией и ваннами с водонагревателями, работающими на твердом топливе	170	70
То же, с газовыми водонагревателями	235	95
С централизованным горячим водоснабжением и сидячими ваннами	260	105
То же, с ваннами длиной более 1500 – 1700 мм	285	115

Примечания:

1. Расход воды на полив территорий, прилегающих к жилым домам, должен учитываться дополнительно в соответствии с [таблицей 22](#).
2. Использование приведенных значений расходов воды для коммерческих расчетов за воду не допускается.

Таблица 22

#### Расчетные (удельные) средние за год суточные расходы воды в зданиях общественного и промышленного назначения, л/сут, на одного потребителя

Водопотребители	Единица измерения	Расчетные (удельные) средние за год суточные расходы воды, л/сут, на единицу измерения	Продолжительность водоразбора, ч

		общий	в том числе горячей	
1 Общежития:				
с общими душевыми	1 житель	90	50	24
с душами при всех жилых комнатах	То же	140	80	24
2 Гостиницы, пансионаты и мотели:				
с общими ваннами и душами	"	120	70	24
с душами во всех номерах	"	230	140	24
с ванными во всех номерах	"	300	180	24
3 Больницы:				
с общими ваннами и душами	"	120	75	24
с санитарными узлами, приближенными к палатам	"	200	90	24
инфекционные	"	240	110	24
4 Санатории и дома отдыха:				
с общими душами	"	130	65	24
с душами при всех жилых комнатах	"	150	75	24
с ваннами при всех жилых комнатах	"	200	100	24
5 Физкультурно-оздоровительные учреждения:				
со столовыми на полуфабрикатах, без стирки белья	1 место	60	30	24
со столовыми, работающими на сырье, и прачечными	То же	200	100	24
6 Дошкольные образовательные учреждения и школы-интернаты:				
с дневным пребыванием детей:				
со столовыми на полуфабрикатах	1 ребенок	40	20	10
со столовыми, работающими на сырье, и прачечными	То же	80	30	10
с круглосуточным пребыванием детей:	"			
со столовыми на полуфабрикатах	"	69	35	24
со столовыми, работающими на сырье, и прачечными	"	138	46	24
7 Учебные заведения с душевыми при гимнастических залах и столовыми, работающими на полуфабрикатах	1 учащийся и 1 преподаватель	22	9	8
8 Административные здания	1 работающий	18	7	8
9 Предприятия общественного питания с приготовлением пищи, реализуемой в обеденном зале	1 блюдо	12	4	-
10 Магазины:				



продовольственные (без холодильных установок)	1 работник в смену или 20 м торгового зала	33	13	8
промтоварные	1 работник в смену	22	9	8
11 Поликлиники и амбулатории	1 больной	11	5	10
	1 работающий в смену	30	12	10
12 Аптеки:				
торговый зал и подсобные помещения	1 работающий	30	12	12
лаборатория приготовления лекарств	То же	310	55	12
13 Парикмахерские	1 рабочее место в смену	61	36	12
14 Кинотеатры, театры, клубы и досугово-развлекательные учреждения:				
для зрителей	1 человек	8	3	4
для артистов	То же	40	25	8
15 Стадионы и спортзалы:				
для зрителей	"	3	1	4
для физкультурников с учетом приема душа	"	57	35	11
для спортсменов с учетом приема душа	"	115	69	11
16 Плавательные бассейны:				
для зрителей	1 место	3	1	6
для спортсменов (физкультурников) с учетом приема душа	1 человек	100	60	8
на пополнение бассейна	% вместимости	10	-	8
17 Бани:				
для мытья в мыльной и ополаскиванием в душе	1 посетитель	180	120	3
то же, с приемом оздоровительных процедур	То же	290	190	3
душевая кабина	"	360	240	3
ванная кабина	"	540	360	3
18 Прачечные:				
немеханизированные	1 кг сухого белья	40	15	-
механизированные	То же	75	25	-

19 Производственные цехи:				
обычные	1 чел. в смену	29	13	8
с тепловыделениями свыше 84 кДж на 1 м <sup>3</sup>	То же	45	24	6
20 Душевые в бытовых помещениях промышленных предприятий	1 душевая сетка в смену	550	297	-
21 Расход воды на поливку:				
травяного покрова	1 м	4	-	-
футбольного поля	То же	0,6	-	-
остальных спортивных сооружений	"	1,8	-	-
усовершенствованных покрытий, тротуаров, площадей, заводских проездов	"	0,6	-	-
зеленых насаждений, газонов и цветников	"	4 - 8	-	-
22 Заливка поверхности катка	"	0,5	-	-

**Примечания:**

1. Нормы расхода воды установлены для основных потребителей и включают все дополнительные расходы (обслуживающим персоналом, душевыми для обслуживающего персонала, посетителями, на уборку помещений и другое).

Потребление воды в групповых душевых и на ножные ванны в бытовых зданиях и помещениях производственных предприятий, на стирку белья в прачечных и приготовление пищи на предприятиях общественного питания, а также на водолечебные процедуры в водолечебницах, входящих в состав больниц, санаториев и поликлиник, следует учитывать дополнительно, за исключением потребителей, для которых установлены нормы водопотребления, включающие расход воды на указанные нужды.

2. Нормы расхода воды в средние сутки приведены для выполнения технико-экономических сравнений вариантов.

3. Расход воды на производственные нужды, не указанный в настоящей таблице, следует принимать в соответствии с техническими заданиями и указаниями по проектированию.

4. При неавтоматизированных стиральных машинах в прачечных и при стирке белья со специфическими загрязнениями норму расхода горячей воды на стирку 1 кг сухого белья допускается увеличивать до 30 процентов.

5. Норма расхода воды на поливку установлена из расчета одной поливки. Число поливок в сутки следует принимать в зависимости от климатических условий.

Таблица 23

**Зоны санитарной охраны источников водоснабжения и водопроводов питьевого назначения**

№ п/п	Наименование источника водоснабжения	Границы зон санитарной охраны от источника водоснабжения		
		I пояс	II пояс	III пояс
1	2	3	4	5

1	Подземные источники			
	1) скважины, в том числе:			
	защищенные воды	не менее 30 м	по расчету в зависимости от $T_m$ <sup>&lt;2&gt;</sup>	по расчету в зависимости от $T_x$ <sup>&lt;3&gt;</sup>
	недостаточно защищенные воды	не менее 50 м	по расчету в зависимости от $T_m$ <sup>&lt;2&gt;</sup>	по расчету в зависимости от $T_x$ <sup>&lt;3&gt;</sup>
	2) водозаборы при искусственном пополнении запасов подземных вод,	не менее 50 м	по расчету в зависимости от $T_m$ <sup>&lt;2&gt;</sup>	по расчету в зависимости от $T_x$ <sup>&lt;3&gt;</sup>
	в том числе инфильтрационные сооружения (бассейны, каналы)	не менее 100 м <sup>&lt;1&gt;</sup>		
2	Поверхностные источники 1) водотоки (реки, каналы)	вверх по течению не менее 200 м; вниз по течению не менее 100 м;	вверх по течению по расчету; вниз по течению не менее 250 м;	совпадают с границами II пояса; совпадают с границами II пояса;
		боковые - не менее 100 м от линии уреза воды летне-осенней межени	боковые не менее 500 м	по линии водоразделов в пределах 3 - 5 км, включая притоки
	2) водоемы (водохранилища, озера)	не менее 100 м от линии уреза воды при летне-осенней межени	3 - 5 км во все стороны от водозабора или на 500 - 1000 м при нормальном подпорном уровне	совпадают с границами II пояса
3	Водопроводные сооружения и водоводы	Границы санитарно-защитной полосы от стен запасных и регулирующих емкостей, фильтров и контактных осветителей - не менее 30 м <sup>&lt;4&gt;</sup> от водонапорных башен - не менее 10 м <sup>&lt;5&gt;</sup> от остальных помещений (отстойники, реагентное хозяйство, склад хлора <sup>&lt;6&gt;</sup> , насосные станции и другое) - не менее 15 м; от крайних линий водопровода: при отсутствии грунтовых вод - не менее 10 м при диаметре водоводов до 1000 мм и не менее 20 м при диаметре более 1000 мм; при наличии грунтовых вод - не менее 50 м вне зависимости от диаметра водоводов		

## Примечания:

<1> В границы I пояса инфильтрационных водозаборов подземных вод включается прибрежная территория между водозабором и поверхностным водоемом, если расстояние между ними менее 150 м.

<2> При определении границ II пояса Tм (время продвижения микробного загрязнения с потоком подземных вод к водозабору) принимается по таблице:

Таблица 24

Гидрологические условия	Tм (в сутках)
1. Недостаточно защищенные подземные воды (грунтовые воды, а также напорные и безнапорные межпластовые воды, имеющие непосредственную гидравлическую связь с открытым водоемом)	400
2. Защищенные подземные воды (напорные и безнапорные межпластовые воды, не имеющие непосредственной гидравлической связи с открытым водоемом)	200

<3> Граница III пояса, предназначенного для защиты водоносного пласта от химических загрязнений, определяется гидродинамическими расчетами.

При этом время движения химического загрязнения к водозабору должно быть больше расчетного Tх.

Tх принимается как срок эксплуатации водозабора (обычный срок эксплуатации водозабора - 25 - 50 лет).

<4> При расположении водопроводных сооружений на территории объекта указанные расстояния допускается сокращать по заключению органа, уполномоченного осуществлять государственный санитарно-эпидемиологический надзор, но не менее чем до 10 м.

<5> По заключению органа, уполномоченного осуществлять государственный санитарно-эпидемиологический надзор, I пояс зоны санитарной охраны для отдельно стоящих водонапорных башен, в зависимости от их конструктивных особенностей, может не устанавливаться.

<6> При наличии расходного склада хлора на территории расположения водопроводных сооружений размеры санитарно-защитной зоны до жилых и общественных зданий устанавливаются с учетом правил безопасности при производстве, хранении, транспортировании и применении хлора.

### 1.6. Расчетные показатели водоотведения

Таблица 25

Производительность очистных сооружений канализации, тыс. куб. м/сут.	Размер земельного участка, га		
	очистных сооружений	иловых площадок	биологических прудов глубокой очистки сточных вод
до 0,7	0,5	0,2	-
свыше 0,7 до 17	4	3	3
свыше 17 до 40	6	9	6
свыше 40 до 130	12	25	20
свыше 130 до 175	14	30	30
свыше 175 до 280	18	55	-

Примечание. Размеры земельных участков очистных сооружений производительностью свыше 280 тыс. куб. м/сут. следует принимать по проектам, разработанным при согласовании с органами санитарно-эпидемиологического и экологического надзора.

Таблица 26

Сооружение для очистки сточных вод	Расстояние в метрах при расчетной производительности очистных сооружений (тыс. куб.м. сут.)			
	до 0,2	более 0,2 до 5,0	более 5,0 до 50,0	более 50,0 до 280
Насосные станции и аварийно-регулирующие резервуары	15	20	20	30
Сооружения для механической и биологической очистки с иловыми площадками для сброженных осадков, а также иловые площадки	150	200	400	500
Сооружения для механической и биологической очистки с термомеханической обработкой осадка в закрытых помещениях	100	150	300	400
Поля: фильтрации	200	300	500	1000
орошения	150	200	400	1000
Биологические пруды	200	200	300	300

Примечания:

1. СЗЗ канализационных очистных сооружений производительностью более 280 тыс. куб.м/сут., а также при отступлении от принятых технологий очистки сточных вод и обработки осадка следует устанавливать по решению главного государственного санитарного врача Краснодарского края.

2. При отсутствии иловых площадок на территории очистных сооружений производительностью свыше 0,2 тыс. куб.м/сут. размер зоны следует сокращать на 30 процентов.

3. Для полей фильтрации площадью до 0,5 га, для полей орошения коммунального типа площадью до 1,0 га, для сооружений механической и биологической очистки сточных вод производительностью до 50 куб.м/сут. СЗЗ следует принимать размером 100 м.

4. Для полей подземной фильтрации пропускной способностью до 15 куб. м/сут. СЗЗ следует принимать размером 50 м.

5. СЗЗ от фильтрующих траншей и песчано-гравийных фильтров следует принимать 25 м, от септиков – 5 м, от фильтрующих колодцев – 8 м, от аэрационных установок на полное окисление с аэробной стабилизацией ила при производительности до 700 куб. м/сут. – 50 м.

6. СЗЗ от очистных сооружений поверхностного стока открытого типа до жилой территории следует принимать 100 м, закрытого типа – 50 м.

7. СЗЗ, указанные в таблице 26, допускается увеличивать, но не более чем в 2 раза в случае расположения жилой застройки с

подветренной стороны по отношению к очистным сооружениям или уменьшать не более чем на 25 процентов при наличии благоприятной розы ветров.

### 1.7. Расчетные показатели твердых коммунальных отходов

Таблица 27

Коммунальные отходы	Количество коммунальных отходов на 1 человека в год	
	кг	л
Твердые:		
от жилых зданий, оборудованных водопроводом, канализацией, центральным отоплением и газом	190 - 225	900 - 1000
от прочих жилых зданий	300 - 450	1100 - 1500
Общее количество по городу с учетом общественных зданий	280 - 300	1400 - 1500
Жидкие из выгребов (при отсутствии канализации)	-	2000 - 3500
Смет с 1 квадратного метра твердых покрытий улиц, площадей и парков	5 - 15	8 - 20

Примечания:

1. Большие значения норм накопления отходов следует принимать для крупнейших и крупных городов.
2. Для городов III и IV климатических районов норму накопления коммунальных отходов в год следует увеличивать на 10%.
3. Нормы накопления крупногабаритных коммунальных отходов следует принимать в размере 5% в составе приведенных значений твердых коммунальных отходов.

Таблица 28

Предприятие и сооружение	Размер земельного участка на 1000 т твердых коммунальных отходов в год, га
Предприятия по промышленной переработке коммунальных отходов мощностью, тыс. т в год:	
до 100	0,05
свыше 100	0,05
Склады свежего компоста	0,04
Полигоны <*>	0,02 - 0,05
Поля компостирования	0,5 - 1,0
Поля ассенизации	2 - 4
Сливные станции	0,2

Мусороперегрузочные станции	0,04
Поля складирования и захоронения обезвреженных осадков (по сухому веществу)	0,3

### 1.8. Расчетные показатели автомобильных дорог

Таблица 29

Категория дорог и улиц	Расчетная скорость движения, км/ч	Ширина в красных линиях, м	Ширина полосы движения, м	Число полос движения (суммарно в двух направлениях)	Наименьший радиус кривых в плане с виражом/без виража, м	Наибольший продолжный уклон, %	Наименьший радиус вертикальной выпуклой кривой, м	Наименьший радиус вертикальной вогнутой кривой, м	Наименьшая ширина пешеходной части тротуара, м
Улицы и дороги местного значения:									
- улицы в зонах жилой застройки	50	20-25	3,0-3,5	2-4	110/140	80	1000	400	2,0
	40	17-22			70/80	80	600	250	
	30	14-20			40/40	80	600	200	
- улицы в общественно-деловых и торговых зонах	50	22-30	3,0-3,5	2-4	110/140	80	1000	400	2,0
	40	17-25			70/80	80	600	250	
	30	15-22			40/40	80	600	200	
- улицы и дороги в производственных зонах	50	15-25	3,5	2-4	110/140	60	1000	400	2,0
Пешеходные улицы и площади:									
Пешеходные улицы и площади	-	По расчету	По расчету	По расчету	-	50	-	-	По проекту

Примечания:

1) Ширина улиц и дорог определяется расчетом в зависимости от интенсивности движения транспорта и пешеходов, состава

размещаемых в пределах поперечного профиля элементов (проезжих частей, технических полос для прокладки подземных коммуникаций, тротуаров, зеленых насаждений и др.), с учетом санитарно-гигиенических требований и требований гражданской обороны. Ширина улиц и дорог в красных линиях принимается, м: улиц и дорог местного значения - 15-30.

2) Значение расчетной скорости следует принимать в зависимости от выполняемой функции улицы и дорога, вида дорожной деятельности (строительство, реконструкция) и условий прохождения улицы или дороги. При проектировании объектов нового строительства на незастроенной территории рекомендуется принимать максимальные значения расчетной скорости. При проектировании объектов реконструкции или в условиях сложного рельефа с большими перепадами высот в сложившейся застройке на основании технико-экономического обоснования могут приниматься меньшие из указанных значений расчетных скоростей в зависимости от ограничений, налагаемых соответственно прилегающей застройкой и рельефом. Разрешенную скорость движения следует устанавливать на 10 км/ч ниже расчетной.

3) В ширину пешеходной части тротуаров и дорожек не включаются площади, необходимые для размещения киосков, скамеек и т.п.

4) В условиях реконструкции на улицах местного значения, а также при расчетном пешеходном движении менее 50 чел./ч в обоих направлениях допускается устройство тротуаров и дорожек шириной 1 м.

5) При непосредственном примыкании тротуаров к стенам зданий, подпорным стенкам или оградкам следует увеличивать их ширину не менее чем на 0,5 м.

Таблица 30

Радиусы кривых, м	Уширение на каждую полосу движения, м
700-800	0,2
500-600	0,25
400	0,30
300	0,35
200	0,4
150	0,5
100	0,7
80	1,0
60	1,0
50	1,2
40	1,5

Таблица 31

Радиус круговой кривой, м	150	200	250	300	400	500	600 -	1000 - 2000
---------------------------	-----	-----	-----	-----	-----	-----	-------	-------------



							1000	
Длина переходной кривой, м	60	70	80	90	100	110	120	100

Таблица 32

Угол поворота, градусов	1	2	3	4	5	6	8	10
Минимальный радиус кривой, м	20000	10000	6000	5000	4000	4000	3000	3000

Таблица 33

Расстояние видимости, м	Смещение начала кривой при радиусе в плане, м				
	600	1000	1500	2000	2500
200	40	45	55	60	65
150	30	35	45	50	55
100	20	25	35	40	45

Таблица 34

Категория улиц и магистралей	Расстояние видимости, м	
	Поверхности проезжей части	Встречного автомобиля
Улицы и дороги местного значения:		
улицы в жилой застройке	75	150
улицы в производственных зонах	75	150

Таблица 35

Продольный уклон, %	30	40	50	60
Предельная длина участка, м	1200	600	400	300

Таблица 36

Местоположение полосы	Ширина полосы, м		
	магистральных улиц		улиц местного значения, улиц в жилой застройке
	общегородского значения	районного	

	с непрерывным движением	с регулируемым движением	значения	
Центральная разделительная	4,0	4,0	3,0	-
Между основной проезжей частью и местными проездами	3,0	3,0	-	-
Между проезжей частью и тротуаром	3,0	3,0	3,0	2,0

Примечания:

1. В условиях реконструкции допускается уменьшать ширину разделительных полос между основной проезжей частью и местным проездом на магистральных улицах общегородского значения до 2 м.

2. В условиях сложившейся застройки допускается уменьшать ширину центральной разделительной полосы на магистральных улицах общегородского значения до 2 м.

Таблица 37

Категория сельских улиц и дорог	Расчетная скорость движения, км/ч.	Ширина полосы движения, м.	Число полос движения	Ширина пешеходной части тротуара, м.
Поселковая дорога	60	3,5	2	-
Главная улица	40	3,5	2 - 3	1,5 - 2,25
Улица в жилой застройке:				
Основная	40	3,0	2	1,0 - 1,5
Второстепенная (переулок)	30	2,75	2	1,0
Проезд	20	2,75 - 3,0	1	0 - 1,0
Хозяйственный проезд, скотопрогон	30	4,5	1	-

Таблица 38

Назначение внутрихозяйственных дорог	Расчетный объем грузовых перевозок, тыс. т нетто, в месяц "пик"	Категория дороги
Дороги, соединяющие центральные усадьбы сельскохозяйственных предприятий и организаций с их отделениями, животноводческими комплексами, фермами, полевыми станами, пунктами заготовки, хранения и первичной переработки продукции и другими сельскохозяйственными объектами, а также автомобильные дороги, соединяющие сельскохозяйственные объекты с	свыше 10	I-с
	до 10	II-с

дорогами общего пользования и между собой, за исключением полевых вспомогательных и внутриплощадочных дорог		
Дороги полевые вспомогательные, предназначенные для транспортного обслуживания отдельных сельскохозяйственных угодий или их составных частей	-	III-с

Таблица 39

Категория дороги	Расчетная скорость движения, км/ч		
	основная	допускаемая на участках дорог	
		трудных	особо трудных
1	2	3	4
I-с	70	60	40
II-с	60	40	30
III-с	40	30	20

Таблица 40

Параметры плана и продольного профиля	Значения параметров при расчетной скорости движения, км/ч				
	70	60	40	30	20
Наибольший продольный уклон, промилле	60	70	80	90	90
Расчетное расстояние видимости, м:					
поверхности дороги	100	75	50	40	25
встречного автомобиля	200	150	100	80	50
Наименьшие радиусы кривых, м:					
в плане	200	150	80	80	80
в продольном профиле:					
Выпуклых	4000	2500	1000	600	400
Вогнутых	2500	2000	1000	600	400
вогнутых в трудных условиях	800	600	300	200	100

Таблица 41

Параметры поперечного профиля	Значение параметра для дорог категорий		
	I-с	II-с	III-с

Число полос движения	2	1	1
Ширина, м:			
полосы движения	3	-	-
проезжей части	6	4,5	3,5
земляного полотна	10	8	6,5
Обочины	2	1,75	1,5
укрепления обочин	0,5	0,75	0,5

Примечания:

1. Для дорог II-с категории при отсутствии или нерегулярном движении автопоездов допускается ширину проезжей части принимать 3,5 м, а ширину обочин - 2,25 м (в том числе укрепленных - 1,25 м).

2. На участках дорог, где требуется установка ограждений барьерного типа, при регулярном движении широкогабаритных сельскохозяйственных машин (шириной свыше 5 м) ширина земляного полотна должна быть увеличена (за счет уширения обочин).

3. Ширину земляного полотна, возводимого на ценных сельскохозяйственных угодьях, допускается принимать:

8 м - для дорог I-с категории;

7 м - для дорог II-с категории;

5,5 м - для дорог III-с категории.

Таблица 42

Элемент кривой в плане	Значения элементов кривой в плане, м										
	15	30	60	80	100	150	200	250	300	400	500
Радиус											
Длина переходной кривой	20	30	40	45	50	60	70	80	70	60	50

Таблица 43

Радиус кривой в плане, м	Уширение проезжей части (м) для движения		
	одиночных транспортных средств ( $l < 8$ м)	автопоездов	
		с полуприцепом; с одним или двумя прицепами ( $8 \text{ м} \leq l \leq 13 \text{ м}$ )	с полуприцепом и одним прицепом; с тремя прицепами ( $13 \text{ м} \leq l \leq 23 \text{ м}$ )
1000	-	-	0,4
800	-	0,4	0,5
600	0,4	0,4	0,6
500	0,4	0,5	0,7
400	0,5	0,6	0,9
300	0,6	0,7	1,3 (0,4)

200	0,8	0,9	1,7 (0,7)
150	0,9	1	2,5 (1,5)
100	1,1	1,3 (0,4)	3 (2)
80	1,2 (0,4)	1,5 (0,5)	3,5 (2,5)
60	1,6 (0,6)	1,8 (0,8)	-
50	1,8 (0,8)	2,2 (1,2)	-
40	2,2 (1,2)	2,7 (1,7)	-
30	2,6 (1,6)	3,5 (2,5)	-
15	3,5 (2,5)	-	-

Примечания:

- 1 - расстояние от переднего бампера до задней оси автомобиля, полуприцепа или прицепа.
2. В скобках приведены уширения для дорог II-с категории с шириной проезжей части 4,5 м.
3. При движении автопоездов с числом прицепов и полуприцепов, а также расстоянием 1, отличными от приведенных в таблице, требуемое уширение проезжей части надлежит определять расчетом.
4. Для дорог III-с категории величину уширения проезжей части следует уменьшать на 50 процентов.

Таблица 44

Параметры	Значение параметров (м) для дорог	
	производственных	вспомогательных
Ширина проезжей части при движении транспортных средств:		
Двухстороннем	6,0	-
Одностороннем	4,5	3,5
Ширина обочины	1,0	0,75
Ширина укрепления обочины	0,5	0,5

Таблица 45

Ширина колеи транспортных средств, самоходных и прицепных машин, м	Ширина полосы движения, м	Ширина земляного полотна, м
2,7 и менее	3,5	4,5
свыше 2,7 до 3,1	4	5

свыше 3,1 до 3,6	4,5	5,5
свыше 3,6 до 5	5,5	6,5

Таблица 46

Трактор	Уширение земляного полотна, м, при радиусах кривых в плане, м				
	15	30	50	80	100
Без прицепа	1,5	0,55	0,35	0,2	-
С одним прицепом	2,5	1,1	0,65	0,4	0,25
С двумя прицепами	3,5	1,65	0,95	0,6	0,45
С тремя прицепами	-	2,15	1,3	0,8	0,65

Таблица 47

Наименование показателя	Единица измерения	Количество маршрутов	
		2	3 - 4
Площадь участка	кв. м	225	256
Размеры участка под размещение типового объекта с помещениями для обслуживающего персонала	м	15 x 15	16 x 16
Этажность здания	этажей	1	1

Таблица 48

Здания, до которых определяется расстояние	Расстояние, метров					
	от гаражей и открытых стоянок при числе легковых автомобилей				от станций технического обслуживания при числе постов	
	10 и менее	11 - 50	51 - 100	101 - 300	10 и менее	11 - 30
Жилые дома	10 <***>	15	25	35	15	25
В том числе торцы жилых домов без окон	10 <***>	10 <***>	15	25	15	25
Общественные здания	10 <***>	10 <***>	15	25	15	20
Общеобразовательные школы и детские дошкольные учреждения	15	25	25	50	50	<*>
Лечебные учреждения со стационаром	25	50	<*>	<*>	50	<*>

<\*> Определяется по согласованию с органами Государственного санитарно-эпидемиологического надзора.

<\*\*\*> Для зданий гаражей III - V степеней огнестойкости расстояния следует принимать не менее 12 метров.

Примечания:

1. Расстояния следует определять от окон жилых и общественных зданий и от границ земельных участков общеобразовательных школ, детских дошкольных учреждений и лечебных учреждений со стационаром до стен гаража или границ открытой стоянки.

2. Расстояние от секционных жилых домов до открытых площадок вместимостью 101 - 300 машин, размещаемых вдоль продольных фасадов, следует принимать не менее 50 м

3. Для гаражей I - II степеней огнестойкости расстояния допускается сокращать на 25 процентов при отсутствии в гаражах открывающихся окон, а также въездов, ориентированных в сторону жилых и общественных зданий.

4. Гаражи и открытые стоянки для хранения легковых автомобилей вместимостью более 300 машино-мест и станции технического обслуживания при числе постов более 30 следует размещать вне жилых районов на производственной территории на расстоянии не менее 50 м от жилых домов.

Расстояния определяются по согласованию с органами Государственного санитарно-эпидемиологического надзора.

5. Для гаражей вместимостью более 10 машин указанные в [таблице 48](#) настоящих Нормативов расстояния допускается принимать по интерполяции.

6. В одноэтажных гаражах боксового типа, принадлежащих гражданам, допускается устройство погребов.

Таблица 49

Рекреационные территории, объекты отдыха, здания и сооружения	Расчетная единица	количество машино-мест на расчетную единицу на расчетный период (кв.м. общей площади на 1 машино-место)
1	2	3
<b>Здания и сооружения</b>		
Административные общественные учреждения, кредитно-финансовые и юридические учреждения, учреждения, оказывающие государственные и (или) муниципальные услуги.	100 м2 общей площади	1
Коммерческо-деловые центры, офисные здания и помещения, страховые компании, научные и проектные организации	60 м2 общей площади	1
Промышленные предприятия	6-8 работающих в двух смежных сменах	1
Здания и комплексы многофункциональные		Принимать отдельно для

		каждого функционального объекта в составе МФЦ
<b>Образовательные учреждения</b>		
Дошкольные образовательные организации	1 объект 100 детей	Не менее 7 Не менее 5 для единовременной высадки
Общеобразовательные организации	1 объект	Не менее 8
	1000 обучающихся	Не менее 15 для единовременной высадки
Высшие и средние специальные учебные заведения	м2 общей площади	140
Больницы	-	Принимать в соответствии с заданием на проектирование
Поликлиники	-	Принимать в соответствии с заданием на проектирование
Спортивные объекты с местами для зрителей	25 мест для зрителей	+25 машиномест на 100 работающих
Спортивные тренировочные залы, спортклубы, спорткомплексы (теннис, конный спорт, горнолыжные центры)	35 м2 общей площади до 1 000 м2/ 50 м2 общей площади более 1000 м2	1 но не менее 25 машиномест на объект
<b>Учреждения культуры</b>		
Театры, цирки, кинотеатры, концертные залы, музеи, выставки	-	По заданию на проектирование
Дома культуры, клубы, танцевальные залы	6 единовременных посетителя	1
Парки культуры и отдыха	100 единовременных посетителей	20
<b>Торговые объекты</b>		



Магазины-склады (мелкооптовой и розничной торговли)	35 м2 общей	1
Объекты торгового назначения с широким ассортиментом товаров периодического спроса продовольственной и (или) непродовольственной групп (торговые центры, торговые комплексы, супермаркеты, универсамы, универмаги, предприятия торговли и т.п.), аптеки и аптечные магазины, фотосалоны, салоны красоты, солярии, салоны моды, свадебные салоны парикмахерские.	40 м2 общей	1
Специализированные магазины по продаже товаров эпизодического спроса непродовольственной группы (автосалоны, мебельные, бытовой техники и т.п.) от 500м2	70 м2 общей	1
Рынки	50 м2 общей площади	1
Объекты общественного питания		
Рестораны и кафе, клубы	5 посадочных места	1
Объекты гостиничного размещения		
Гостиницы до 1000 м2 общей площади	150 м2 общей площади	1
Гостиницы свыше 1000 м2 общей площади	250 м2 общей площади	1 Но не менее 6
Объекты коммунально-бытового обслуживания		
Объекты бытового обслуживания, (ателье, химчистки, прачечные, мастерские)	30 м2 общей площади	1 Но не менее 1
Вокзалы		
Вокзалы всех видов транспорта, в том числе аэропорты, речные вокзалы		По заданию на проектирование
Станции технического обслуживания, автомойки	1 бокс	1

## Примечания:

1) Рядом с границами участков объектов образования необходимо предусматривать места для кратковременной остановки автотранспорта родителей, привозящих детей, на расстоянии не более 50 м от входов, в соответствии с утвержденной документацией по планировке территории.

2) Длина пешеходных подходов от стоянок для временного хранения легковых автомобилей до объектов в зонах массового отдыха не должна превышать 1000 м.

3) В городах - центрах туризма следует предусматривать стоянки автобусов и легковых автомобилей, принадлежащих туристам,

число которых определяется расчетом. Указанные стоянки должны размещаться с учетом обеспечения удобных подходов к объектам туристского осмотра, но не далее 500 м от них и не нарушать целостный характер исторической среды.

4) При расчете общей площади не учитывается площадь встроено-пристроенных гаражей-стоянок и неотапливаемых помещений;

5) Число мест на автостоянках гостиниц, имеющих в своем составе открытые для сторонних посетителей предприятия питания, торговли, культурно-массового назначения, следует увеличивать с учетом вместимости этих предприятий, но не более чем на 20 %.

6) Допускается стоянки для объектов социального назначения размещать на территориях общего пользования, на части автомобильной дороги и (или) территории, примыкающей к проезжей части и (или) тротуару и иных объектов у лично-дорожной сети, на расстоянии не более 50 м от входов

на территорию в соответствии с утвержденной документацией по планировке территории. Нормативные разрывы от таких парковок не устанавливаются.

7) Для гостиниц и мотелей следует предусматривать стоянки для легковых автомобилей обслуживающего персонала не менее 10 % числа работающих.

8) Для встроенных в здание гостиниц учреждений обслуживания, доступных для использования населением, следует предусматривать дополнительные открытые стоянки для временного хранения автомобилей в соответствии с требованиями настоящих Нормативов.

9) При размещении параллельных парковок в карманах улиц и дорог, а также на внутриквартальных территориях, минимальное расстояние между группами отдельно стоящих площадок для парковки транспортных средств не должно быть менее 2,5 метров, с целью организации прохода и островка безопасности.

Таблица 50

Здания, до которых определяется расстояние	Расстояние, м	
	от станций технического обслуживания при числе постов	
	10 и менее	11 - 30
Жилые дома,	15	25
в том числе торцы жилых домов без окон	15	25
Общественные здания	15	20
Общеобразовательные школы и дошкольные образовательные учреждения	50	<*>
Лечебные учреждения со стационаром	50	<*>

<\*> Определяется по согласованию с органами Государственного санитарно-эпидемиологического надзора.

Таблица 51

Класс (категория) автомобильной дороги	Вид объекта дорожного сервиса	Максимальное расстояние между объектами дорожного сервиса одного вида, км
1	2	3
Автомагистраль (IA), скоростная автомобильная дорога (1Б)	мотель (кемпинг)	250
Нескоростная автомобильная дорога (IB)	пункт общественного питания	100
	автозаправочная станция (включая моечный пункт)	100
	предприятие торговли, зарядные колонки (станции) для транспортный средств с электродвигателями)	
	станция технического обслуживания	100
	площадка отдыха <*>	50
Нескоростная автомобильная дорога (IB)	пункт общественного питания	100
Нескоростная автомобильная дорога (II)	автозаправочная станция (включая моечный пункт, предприятие торговли, зарядные колонки (станции) для транспортный средств с электродвигателями)	100
	станция технического обслуживания	100
	площадка отдыха <*>	50
Нескоростная автомобильная дорога (IV)	пункт общественного питания	150
	автозаправочная станция (включая предприятие торговли, зарядные колонки (станции) для транспортный средств с электродвигателями)	150
	станция технического обслуживания	150
	площадка отдыха	75
Нескоростная автомобильная дорога (V)	автозаправочная станция (включая предприятие торговли, зарядные колонки (станции) для транспортный средств с электродвигателями)	300
	пункт общественного питания	300

<\*> Для автомобильных дорог IA, IB, IB и II категорий с количеством полос движения 4 и более площадки отдыха должны

располагаться по обе стороны автомобильной дороги.

### 1.9. Нормативные показатели плотности застройки территориальных зон

Таблица 52

Территориальные зоны	Предельный коэффициент плотности жилой застройки
Зона застройки малоэтажными жилыми домами	0,5
Зона застройки блокированными жилыми домами	0,7
Зона застройки индивидуальными жилыми домами	0,7

Примечание.

При комплексном развитии территории предельный коэффициент плотности застройки жилой зоны определяется в границах проектируемой территории для каждой территориальной зоны отдельно, с учетом территорий учреждений и предприятий обслуживания, гаражей, стоянок автомобилей, зеленых насаждений, площадок и других объектов благоустройства.

При расчете предельного коэффициента плотности застройки жилой зоны учитывается площадь территории рекреационной зоны, зоны инженерной и транспортной инфраструктуры, пропорционально к каждой зоне жилой застройки в границах комплексного развития территории.

Таблица 53

Процент застроенности территории ----- Плотность жилой застройки	4,1-10,0 тыс. кв. м/га	10,1-15,0 тыс. кв. м/га	15,1-20,0 тыс. кв. м/га	20,1-25,0 тыс. кв. м/га
-				
-				

-				
25%	2 - 4 этажей			
30%	1 - 4 этажа			
40%	1 - 3 этажа	2 - 4 этажа		
50%	1 - 2 этажа	2 - 3 этажа		

**Примечания.**

1. Плотность жилой застройки - суммарная поэтажная площадь наземной части жилого здания с встроенно-пристроенными нежилыми помещениями в габаритах наружных стен, приходящаяся на единицу территории жилой, смешанной жилой застройки (тыс. кв. м/га).

2. Общая площадь жилой застройки (фонд) - суммарная величина общей площади квартир жилого здания и общей площади встроенно-пристроенных помещений нежилого назначения.

3. Для укрупненных расчетов переводной коэффициент от общей площади жилой застройки (фонда) к суммарной поэтажной площади жилой застройки в габаритах наружных стен принимать 0,75; при более точных расчетах коэффициент принимать в зависимости от конкретного типа жилой застройки (0,6 - 0,86).

В зонах чрезвычайных ситуаций и в зонах экологического бедствия, определенных в соответствии с Критериями оценки экологической обстановки территорий для выявления зон чрезвычайной и экологической ситуации и зон экологического бедствия, утвержденными Министерством охраны окружающей среды и природных ресурсов Российской Федерации 30 ноября 1992 г., не допускается увеличение существующей плотности жилой застройки без проведения необходимых мероприятий по охране окружающей среды.

### 1.10. Размеры приусадебных и приквартирных земельных участков

Таблица 54

Тип территории	Тип жилого дома (этажность 1 - 3)	Площадь приквартирных участков, га		Функционально-типологические признаки участка (кроме проживания)
		не менее	не более	
Тип Б - жилые образования сельских поселений	усадебные дома, в том числе с местами приложения труда (включая площадь застройки)	0,1	0,5	ведение развитого товарного личного подсобного хозяйства, сельскохозяйственного производства, садоводство, огородничество, игры детей, отдых
	одно-, двухквартирные дома (включая площадь застройки)	0,1	0,35	
	многоквартирные блокированные дома (включая площадь застройки)	0,04	0,08	ведение ограниченного личного подсобного хозяйства, садоводство, огородничество, игры детей, отдых

## Примечания.

1. В соответствии с [Федеральным законом](#) от 7 июля 2003 г. №112-ФЗ "О личном подсобном хозяйстве", а также с [Законом](#) Краснодарского края от 7 июня 2004 г. №721-КЗ "О государственной поддержке развития личных подсобных хозяйств на территории Краснодарского края" для ведения личного подсобного хозяйства могут использоваться земельный участок в границах населенного пункта (приусадебный земельный участок) в земельный участок за границами населенного пункта (полевой земельный участок).

2. Приусадебный земельный участок используется для производства сельскохозяйственной продукции, а также для возведения жилого дома, производственных, бытовых и иных зданий, строений, сооружений с соблюдением градостроительных регламентов, строительных, экологических, санитарно-гигиенических, противопожарных и иных правил и нормативов. Параметры жилого дома, возводимого на приусадебном земельном участке, должны соответствовать параметрам объекта индивидуального жилищного строительства, указанным в [пункте 39 статьи 1](#) Градостроительного кодекса Российской Федерации.

3. Предельные (максимальные и минимальные) размеры земельных участков для ведения личного подсобного хозяйства, предоставляемых в собственность гражданам из находящихся в государственной или муниципальной собственности земель, устанавливаются нормативными правовыми актами органов местного самоуправления с учетом нормподраздела 6.4 "Зоны, предназначенные для ведения личного подсобного хозяйства" раздела 6 "Зоны сельскохозяйственного использования" Региональных Нормативов градостроительного проектирования.

Таблица 55

Тип дома	Плотность населения (чел./га) при среднем размере семьи (чел.)							
	2,5	3,0	3,5	4,0	4,5	5,0	5,5	6,0
Усадебный с приквартирными участками (кв. м):								
2000	10	12	14	16	18	20	22	24
1500	13	15	17	20	22	25	27	30
1200	17	21	23	25	28	32	33	37
1000	20	24	28	30	32	35	38	44
800	25	30	33	35	38	42	45	50
600	30	33	40	41	44	48	50	60
400	35	40	44	45	50	54	56	65
Секционный с числом этажей:								
2	-	130	-	-	-	-	-	-
3	-	150	-	-	-	-	-	-
4	-	170	-	-	-	-	-	-

### 1.11. Требования по благоустройству придомовой территории в части создания спортивно-игровой инфраструктуры

Таблица 56

Вид площадки	Минимальные размеры площадки, м	Рекомендуемый тип покрытия
Настольный теннис	8,0 x 4,3	твердое, с искусственным покрытием
Теннис	36,0 x 16,0	твердое, с искусственным покрытием
Бадминтон	16,4 x 7,0	твердое, с искусственным покрытием
Волейбол	23,0 x 14,0	твердое, с искусственным покрытием
Баскетбол	28,0 x 15,0	твердое, с искусственным покрытием
Универсальная для спортивных игр	36,0 x 18,0	твердое, с искусственным покрытием

Таблица 57

Игровое оборудование	Рекомендации
Качели	высота от уровня земли до сидения качелей в состоянии покоя должна быть не менее 350 мм и не более 635 мм. Допускается не более двух сидений в одной рамке качелей. В двойных качелях не должны использоваться вместе сиденье для маленьких детей и сиденье для более старших детей
Качалки, балансиры	высота от земли до сидения в состоянии равновесия должна быть 550 - 750 мм. Максимальный наклон сидения при движении назад и вперед - не более 20 градусов. Конструкция качалки не должна допускать попадания ног сидящего в ней ребенка под опорные части качалки, не должна иметь острых углов
Карусели	минимальное расстояние от уровня земли до нижней вращающейся конструкции карусели должно быть не менее 60 мм и не более 110 мм. Нижняя поверхность вращающейся платформы должна быть гладкой
Горки, городки	доступ к горке осуществляется через лестницу, лазательную секцию или другие приспособления. Высота ската отдельно стоящей горки не должна превышать 2,5 м вне зависимости от вида доступа. Ширина открытой и прямой горки не менее 700 мм и не более 950 мм. Стартовая площадка - не менее 300 мм длиной с уклоном до 5 градусов, но, как правило, ширина площадки должна быть равна горизонтальной проекции участка скольжения. На отдельно стоящей горке высота бокового ограждения на стартовой площадке должна быть не менее 0,15 м. Угол наклона участка скольжения не должен превышать 60 градусов в любой точке. На конечном участке ската средний наклон не должен превышать 10 градусов. Край ската горки должен подгибаться по направлению к

	земле с радиусом не менее 50 мм и углом загиба не менее 100 градусов. Расстояние от края ската горки до земли должно быть не более 100 мм. Высота ограждающего бортика на конечном участке при длине участка скольжения менее 1,5 м - не более 200 мм, при длине участка скольжения более 1,5 м - не более 350 мм. Горка-тоннель должна иметь минимальную высоту и ширину 750 мм
--	--

Таблица 58

Возраст	Назначение оборудования	Игровое и физкультурное оборудование
1	2	3
Дети дошкольного возраста (1 - 3 года)	для тихих игр, тренировки усидчивости, терпения, развития фантазии	песочницы открытые и с крышами, домики
	для тренировки лазания, ходьбы, перешагивания, подлезания, равновесия	горки, пирамиды, шведские стенки, бумы, городки с пластиковыми спусками, переходами, физкультурными элементами
	для тренировки вестибулярного аппарата, укрепления мышечной системы, совершенствования чувства равновесия, ориентировки в пространстве	качели, балансиры, качалки на пружинках, карусели
Дети дошкольного возраста (3 - 7 лет)	для обучения и совершенствования лазания, равновесия, перешагивания, перепрыгивания, спрыгивания	пирамиды, шведские стенки, бумы, городки с пластиковыми спусками, переходами, физкультурными элементами
	для развития силы, гибкости, координации движений	гимнастические стенки, физкультурные элементы, низкие турники
	для развития глазомера, точности движения, ловкости, для обучения метанию в цель	мишени для бросания мяча, кольцобросы, баскетбольные щиты, миниворота
Дети школьного возраста	для общего физического развития	гимнастические стенки, разновысокие перекладины, тренажеры для выполнения силовых упражнений в висе, спортивные комплексы, физкультурные комплексы, городки с пластиковыми спусками, переходами, физкультурными элементами, игровое оборудование: теннисные столы, баскетбольные щиты, мишени для бросания мяча, ворота
Дети старшего школьного возраста	для улучшения мышечной силы, телосложения и общего физического развития	спортивные комплексы с возможностью выполнения физических упражнений, упражнений на координацию, совершенствование чувства равновесия, отдельно стоящие силовые тренажеры, турники, брусья



Таблица 59

Игровое оборудование	Минимальное расстояние между игровыми элементами
Качели	не менее 1,5 м в стороны от боковых конструкций и не менее 2,0 м вперед (назад) от крайних точек качели в состоянии наклона
Качалки, балансиры	не менее 1,0 м в стороны от боковых конструкций и не менее 1,5 м от крайних точек качалки в состоянии наклона
Карусели	не менее 2,0 м в стороны от боковых конструкций и не менее 3,0 м вверх от нижней вращающейся поверхности карусели
Горки, городки	не менее 1,0 м от боковых сторон и 2,0 м вперед от нижнего ската горки или городка

Таблица 60

Тип площадки	Удельный размер площадок, кв. м/чел.
Для игр детей дошкольного и младшего школьного возраста	0,7
Для отдыха взрослого населения	0,1
Для занятий физкультурой и спортом	2,0
Для хозяйственных целей и выгула собак	0,3
Для стоянки автомобилей	0,8

Таблица 61

Группа городских и сельских населенных пунктов	Население (тыс. человек)	
	городов и поселков, имеющих статус городских округов и городских поселений	сельских населенных пунктов <*>
Крупнейшие	свыше 1000	свыше 10
Крупные	свыше 250 до 1000	свыше 5 до 10
Большие	свыше 100 до 250	свыше 1 до 5
Средние	свыше 50 до 100	свыше 0,2 до 1
Малые <*>	до 50	до 0,2

<\*> Сельский населенный пункт - станица, село, хутор, аул, поселок.

<\*> В группу малых городов включаются поселки городского типа.

Таблица 62

Наименование	Планируемая обеспеченность на расчетные периоды		
	2020 кв. м / чел.	2025 кв. м / чел.	2030 кв. м / чел.
Минимальная обеспеченность общей площадью жилого помещения, в том числе:	28,4	35,0	36,2
городского населения из них:	30,0	36,0	38,4
государственное и муниципальное жилье		-	-

Таблица 63

Площадь участка при доме, кв.м	Расчетная площадь селитебной территории на одну квартиру, га
2000	0,25 - 0,27
1500	0,21 - 0,23
1200	0,17 - 0,20
1000	0,15 - 0,17
800	0,13 - 0,15
600	0,11 - 0,13
400	0,08 - 0,11

Таблица 64

Число этажей	Расчетная площадь селитебной территории на одну квартиру, га
2	0,04
3	0,03
4	0,02

Примечания:

1. Нижний предел площади селитебной территории для домов усадебного типа принимается для крупных и больших населенных пунктов, верхний - для средних и малых.

2. При необходимости организации обособленных хозяйственных проездов площадь селитебной территории увеличивается на 10 процентов.

3. При подсчете площади селитебной территории исключаются непригодные для застройки территории: овраги, крутые склоны, земельные участки организаций и предприятий обслуживания межселенного значения.

Таблица 65

Зона различной степени градостроительной ценности территории	Плотность населения на территории микрорайона (чел./га) при показателях жилищной обеспеченности (кв. м/чел.)				
	отчет 2005 года			2015 год	2025 год
	всего	в том числе государственное и муниципальное жилье			
	19,4	18,0		22,7	26,6
Высокая	371	400		317	271
Средняя	306	330		262	223
Низкая	167	180		143	121

#### Примечания.

1. Границы расчетной территории микрорайона следует устанавливать по красным линиям магистральных улиц и улиц местного значения, по осям проездов или пешеходных путей, по естественным рубежам, а при их отсутствии - на расстоянии 3 м от линии застройки. Из расчетной территории микрорайона должны быть исключены площади участков объектов районного и общегородского значения, объектов, имеющих историко-культурную и архитектурно-ландшафтную ценность, а также объектов повседневного пользования, рассчитанных на обслуживание населения смежных микрорайонов в нормируемых радиусах доступности (пропорционально численности обслуживаемого населения). В расчетную территорию следует включать все площади участков объектов повседневного пользования, обслуживающих расчетное население, в том числе расположенных на смежных территориях, а также в подземном и надземном пространствах. В условиях реконструкции сложившейся застройки в расчетную территорию микрорайона следует включать территорию улиц, разделяющих кварталы и сохраняемых для пешеходных передвижений внутри микрорайона или для подъезда к зданиям.

2. В условиях реконструкции сложившейся застройки расчетную плотность населения допускается увеличивать или уменьшать, но не более чем на 10 процентов.

3. В крупных городских округах и поселениях при применении высокоплотной двух-, трех-, четырех и пятиэтажной жилой застройки расчетную плотность населения следует принимать не менее чем для зоны средней градостроительной ценности; при застройке площадок, требующих проведения сложных мероприятий по инженерной подготовке территории, - не менее чем для зоны высокой градостроительной ценности.

4. При формировании в микрорайоне единого физкультурно-оздоровительного комплекса для школьников и населения и уменьшении удельных размеров площадок для занятий физкультурой необходимо соответственно увеличивать плотность населения.

5. При застройке территорий, примыкающих к лесам и лесопаркам или расположенных в их окружении, суммарную площадь озелененных территорий допускается уменьшать, но не более чем на 30 процентов, соответственно увеличивая плотность населения.

**Требования минимальной обеспеченности многоквартирных жилых домов придомовыми площадками**

Таблица 66

Тип площадки	Расчетная единица	Площадь площадки на расчетную единицу	Минимальный размер площадки, кв. м <sup>2</sup>
Для игр детей дошкольного и младшего школьного возраста	100 м <sup>2</sup> площади квартир	2,5	20
Для отдыха взрослого населения	100 м <sup>2</sup> площади квартир	0,4	5
Для занятий физкультурой и спортом	100 м <sup>2</sup> площади квартир	7,5	40
Озелененные территории	Площадь участка	Согласно предельным параметрам вида разрешенного использования	Согласно предельным параметрам вида разрешенного использования

**Примечания:**

1) Устройство площадок для игр детей дошкольного и младшего школьного возраста не допускается на крышах зданий, строений, сооружений выше двух надземных этажей и выше 10 метров от средней планировочной отметки земли проектируемого объекта капитального строительства;

2) Устройство площадок для занятий физкультурой не допускается на крышах зданий, строений, сооружений выше пяти надземных этажей и выше 21 метра от средней планировочной отметки земли проектируемого объекта капитального строительства.

3) Площадки для занятий физкультурой и спортом, размещаемые на крышах зданий, строений, сооружений выше двух надземных этажей и выше 10 метров от средней планировочной отметки земли проектируемого объекта капитального строительства, должны быть оборудованы сплошным сетчатым ограждением сверху и по периметру высотой не менее 4 метров;

4) При комплексном развитии территории допускается сокращение площадок для занятий физкультурой в случае устройства плоскостных спортивных сооружений (спортивных площадок) общего пользования площадью не менее расчетной площади таких площадок.

5) Не допускается сокращать расчетную площадь площадок для игр детей и для занятия физкультурой за счет физкультурно-оздоровительных комплексов, а также спортивных зон общеобразовательных школ, институтов и прочих учебных заведений.

Таблица 67

Тип дома	Плотность населения (чел./га) при среднем размере семьи (чел.)							
	2,5	3,0	3,5	4,0	4,5	5,0	5,5	6,0
Усадебный с приквартирными участками (кв. м):								
2000	10	12	14	16	18	20	22	24
1500	13	15	17	20	22	25	27	30
1200	17	21	23	25	28	32	33	37
1000	20	24	28	30	32	35	38	44
800	25	30	33	35	38	42	45	50
600	30	33	40	41	44	48	50	60
400	35	40	44	45	50	54	56	65
Секционный с числом этажей:								
2	-	130	-	-	-	-	-	-
3	-	150	-	-	-	-	-	-
4	-	170	-	-	-	-	-	-

### 1.12. Нормативные показатели земельных участков общего назначения для ведения садоводства

Таблица 68

Объекты	Удельные показатели земельных участков общего назначения, м <sup>2</sup> на один садовый земельный участок, при числе садовых земельных участков		
	от 51 до 100	101 -300	301 и более
I Обязательный перечень			
Сторожка с помещением правления	1,0 - 0,7	0,65 - 0,5	0,4 - 0,3
Здания и сооружения для хранения средств пожаротушения	0,5	0,4	0,35
Площадка для контейнеров твердых коммунальных отходов	0,13	0,13	0,13

II Дополнительный перечень			
Детская игровая площадка	2,0- 1,0	0,9 - 0,5	0,4 - 0,3
Универсальная спортивная площадка	4,0 - 3,4	3,2-2,8	2,7-2,5
Предприятие торговли	2-0,5	0,45 - 0,25	0,2 - 0,1
Площадка для стоянки автомобилей при въезде на территорию садоводства	0,9	0,8 - 0,45	0,4 - 0,3
Медпункт	По заданию на проектирование		
Объекты досугового назначения	По заданию на проектирование		

Примечания:

1. Состав и площадь необходимых инженерных сооружений, размеры их земельных участков, охранный зона определяются по техническим условиям эксплуатирующих организаций.
2. Приведенные показатели конкретизируются заданием на проектирование, а также могут быть уточнены с учетом региональных (местных) нормативов градостроительного проектирования.
3. Площадь площадки для контейнеров твердых коммунальных отходов принимается по расчету, но не менее 10м<sup>2</sup>.

### 1.13. Расчетные показатели объектов санаторно-курного и рекреационного назначения

Таблица 69

Нормируемый компонент ландшафта и вид его использования	Рекреационная нагрузка, чел./га
Берег и прибрежная акватория водоема (для любительского рыболовства): для ловли рыбы с лодки (2 чел. на лодку)	10 - 20
	50 - 100
для ловли рыбы с берега	
Территория для катания на лыжах	2 - 20 чел./км
Территория для размещения палаточных лагерей:	
для глубоководных участков (для равнинных, горных участков)	250 - 300
для прибрежных участков	300 - 400

Таблица 70

Сооружение	Количество и площадь сооружений (шт./кв. м) при вместимости учреждения и общей площади участка, под физкультурно-оздоровительные сооружения							
	120 <*> 2400	160 <*> 3200	240 <*> 4800	360 <*> 7200	400 <*> 8000	480 <*> 9600	560 <*> 11200	800 <*> 16000
1	2	3	4	5	6	7	8	9
Площадка для волейбола	1 / 360	1 / 360	1 / 360	2 / 720	2 / 720	2 / 720	3 / 1080	4 / 1440

Площадка для бадминтона	1 / 120	1 / 120	2 / 240	3 / 360	4 / 480	4 / 480	5 / 560	6 / 720
Площадка для настольного тенниса	1 / 72	1 / 72	2 / 144	3 / 216	4 / 288	4 / 288	5 / 360	6 / 432
Место для прыжков в высоту	1 / 493	1 / 493	1 / 493	1 / 493	1 / 493	1 / 493	1 / 493	1 / 493
Место для прыжков в длину	1 / 121	1 / 121	1 / 121	1 / 121	1 / 121	1 / 121	1 / 121	1 / 121
Прямая беговая дорожка	1 / 650	1 / 650	1 / 650	1 / 650	1 / 650	1 / 650	1 / 650	1 / 650
Площадка для легкой атлетики	-	-	-	-	-	1 / 3000	1 / 3000	1 / 3000
Дорожка для здоровья	1 / 600	1 / 600	1 / 800	1 / 1000	1 / 1000	1 / 1000	2 / 1200	2 / 1200
Площадка для игровых видов спорта (комбинированная)	-	-	-	-	1 / 1032	1 / 1032	1 / 1032	-
Площадка для волейбола и баскетбола (комбинированная)	-	-	-	1 / 558	-	-	-	2 / 1116
Площадка для спортивных игр и метаний	-	-	-	1 / 3225	1 / 3225	1 / 3225	1 / 3225	-
Спорт-ядро с легкоатлетической площадкой и беговой дорожкой 333,3 м	-	-	-	-	-	-	-	1 / 8500
Футбольное поле	1 / 2400	1 / 2400	1 / 2400	-	-	-	-	-
Теннисный корт с учебной стенкой	-	-	-	-	-	-	1 / 840	1 / 840
Теннисный корт	-	-	-	1 / 648	1 / 648	1 / 648	-	1 / 648
Площадка для катания на роликовых коньках и досках	1 / 400	1 / 400	1 / 400	1 / 400	1 / 400	1 / 400	2 / 800	1 / 800

<\*> В числителе - вместимость оздоровительной организации, в знаменателе - общая площадь участка оздоровительной организации.

Таблица 71

Вид сооружения и мероприятия	Назначение сооружения и мероприятия и условия их применения
1	2
Специальные	
1. Струенаправляющие	
Струенаправляющие дамбы из каменной наброски	На реках для защиты берегов рек и отклонения оси потока от размывания берега
Струенаправляющие дамбы из грунта	На реках с невысокими скоростями течения для отклонения оси потока

Струенаправляющие массивные шпоры или полузапруды	То же
2. Склоноукрепляющие	
Искусственное закрепление грунта откосов	На водохранилищах, реках, откосах земляных сооружений при высоте волн до 0,5 м

#### 1.14. Нормативные показатели минимальной плотности застройки площадок промышленных предприятий

Таблица 72

Отрасль производства	№ п/п	Предприятие (производство)	Минимальная плотность застройки, %
1		2	3
Целлюлозно-бумажные производства	1	целлюлозно-бумажные и целлюлозно - картонные	35
	2	переработочные бумажные и картонные, работающие на привозной целлюлозе и макулатуре	40
Энергетическая промышленность	1	электростанции мощностью более 2000 МВт:	
		а) без градирен:	
		Атомные	29
		ГРЭС на твердом топливе	30
		ГРЭС на газомазутном топливе	38
		б) при наличии градирен:	
		Атомные	26
		ГРЭС на твердом топливе	30
	2	ГРЭС на газомазутном топливе	35
		Электростанции мощностью до 2000 МВт:	
		а) без градирен:	
		Атомные	22
		ГРЭС на твердом топливе	25
		ГРЭС на газомазутном топливе	33
		б) при наличии градирен:	
	Атомные	21	
	ГРЭС на твердом топливе	25	
3	ГРЭС на газомазутном топливе	33	



		Теплоэлектроцентралы (ТЭЦ) при наличии градирен:	
		а) мощностью до 500 МВт:	
		на твердом топливе	28
		на газомазутном топливе	25
		б) мощностью от 500 до 1000 МВт:	
		на твердом топливе	28
		на газомазутном топливе	26
		в) мощностью более 1000 МВт:	
		на твердом топливе	29
		на газомазутном топливе	30
Водное хозяйство	1	Эксплуатационное и ремонтно-эксплуатационные участки мелиоративных систем и сельхозводоснабжения (ЭУи РЭУ)	50
Нефтяные и газовые производства	1	Замерные установки	30
	2	Нефтенасосные станции (дожимные)	25
	3	Центральные пункты сбора и подготовки нефти, газа и воды, млн. куб. м/год:	
		до 3	35
		более 3	37
	4	Установки компрессорного газлифта	35
	5	Компрессорные станции перекачки нефтяного газа производительностью, тыс. куб. м./сут:	
		200	25
		400	30
	6	Кустовые насосные станции для заводнения нефтяных пластов	25
7	Базы производственного обслуживания нефтегазодобывающих предприятий и управлений буровых работ	45	
8	Базы материально-технического снабжения нефтяной промышленности	45	
9	Геофизические базы нефтяной промышленности	30	
Химико-фармацевтические производства	1	химико-фармацевтические	32
	2	медико-инструментальные	43
	3	медицинских изделий из стекла и фарфора	40
Лесная промышленность	1	Лесозаготовительные с примыканием к железной дороге МПС:	
		без переработки древесины производственной мощностью, тыс. куб. м/год:	
		до 400	28
	более 400	35	

		с переработкой древесины производственной мощностью, тыс. куб. м/год:	
		до 400	23
		более 400	
	2	Лесозаготовительные с примыканием к водным транспортным путям при отправке леса в хлыстах:	20
		с зимним плотбищем	
		без зимнего плотбища	
	3	Лесозаготовительные с примыканием к водным транспортным путям при отправке леса в хлыстах:	17
		С зимним плотбищем производственной мощностью, тыс. куб. м./год:	44
		до 400	30
		более 400	33
		без зимнего плотбища производственной мощностью, тыс. куб. м./год:	
		до 400	33
		более 400	38
	4	Пиломатериалов, стандартных домов, комплектов деталей, столярных изделий и заготовок:	
		при поставке сырья и отправке продукции по железной дороге	40
	при поставке сырья по воде	45	
5	Древесно-стружечных плит	45	
6	Фанеры	47	
7	Мебельные	53	
Легкая промышленность	1	Хлопкоочистительные при крытом хранении хлопка-сырца	29
	2	Хлопкоочистительные при 25% крытого и 75% открытого хранения хлопка-сырца	22
	3	Хлопкозаготовительные пункты	21
	4	Льнозаводы	35
	5	Пенькозаводы (без полей сушки)	27
	6	Первичная обработка шерсти	61
	7	Шелкомотальной промышленности	41
	8	Текстильные комбинаты с одноэтажными главными корпусами	60
	9	Текстильные фабрики, размещенные в одноэтажных корпусах, при общей площади главного производственного корпуса:	
	до 50 тыс. кв. м	55	

		свыше 50 тыс. кв. м	60
	10	Текстильной галантереи	60
	11	Верхнего и бельевого трикотажа	60
	12	Швейно-трикотажные	60
	13	Швейные	55
	14	Кожевенные и первичной обработки кожсырья:	
		Одноэтажные	50
		Двухэтажные	45
	15	Искусственных кож, обувных картонов и пленочных материалов	55
	16	Кожгалантерейные:	55
		Одноэтажные	50
		Многоэтажные	55
	17	Меховые и овчино-шубные	55
	18	Обувные:	
		Одноэтажные	55
		Многоэтажные	50
	19	Фурнитуры и других изделий для обувной, галантерейной, швейной и трикотажной промышленности	52
Пищевая промышленность	1	Сахарные заводы при переработке свеклы, тыс. т/сут.:	
		до 3 (хранение свеклы на кагатных полях)	55
		от 3 до 6 (хранение свеклы в механизированных складах)	50
	2	хлеба и хлебобулочных изделий производственной мощностью, т/сут.:	
		до 45	37
		более 45	40
	3	Кондитерских изделий	50
	4	Растительного масла производственной мощностью, тонн переработки семян в сутки:	
		до 400	33
		более 400	35
	5	Маргариновой продукции	40
	6	Парфюмерно-косметических изделий	40
	7	Виноградных вин и виноматериалов	50
8	Пива и солода	50	
9	Флодоовощных консервов	50	

	10	Первичной обработки чайного листа	40
	11	Ферментации табака	41
Мясо-молочная промышленность	1	мяса (с цехами убоя и обескровливания)	40
	2	мясных консервов, колбас, копченостей и других мясных продуктов	
	3	По переработке молока производственной мощностью, тонн в смену:	
		до 100	42
		более 100	43
	4	Сухого обезжиренного молока производственной мощностью, тонн в смену:	45
		до 5	36
		более 5	42
5	Молочных консервов	45	
6	Сыра	37	
7	гидролизно-дрожжевые, белково-витаминных концентратов и по производству премиксов	45	
Заготовительная промышленность	1	Мелькомбинаты, крупозаводы, комбинированные кормовые заводы, элеваторы и хлебоприемные предприятия	41
	2	Комбинаты хлебопродуктов	42
Ремонт техники	1	По ремонту грузовых автомобилей	60
	2	По ремонту тракторов	56
	3	По ремонту шасси тракторов	54
	4	Станции технического обслуживания грузовых автомобилей	40
	5	Станция технического обслуживания энергонасыщенных тракторов	40
	6	Станция технического обслуживания тракторов, бульдозеров и других спецмашин механизированных отрядов районных объединений Россельхозтехники	52
	7	Базы торговые краевые	57
	8	Базы прирельсовые (районные и межрайонные)	54
	9	Базы минеральных удобрений, известковых материалов, ядохимикатов	35
	10	Склады химических средств защиты растений	57
Местная промышленность	1	замочно-скобяных изделий	61
	2	художественной керамики	56
	3	художественных изделий из металла и камня	52
	4	Духовых музыкальных инструментов	56
	5	игрушек и сувениров из дерева	53

	6	игрушек из металла	61
	7	швейных изделий:	
		в зданиях до двух этажей	74
		в зданиях более двух этажей	60
	8	Промышленные предприятия службы быта при общей площади производственных зданий более 2000 кв. м., по:	
		изготовлению и ремонту одежды, ремонту радиотелеаппаратуры и фабрики фоторабот	60
		Изготовлению и ремонту обуви, ремонту сложной бытовой техники, фабрики химчистки и крашения, унифицированные блоки предприятий бытового обслуживания типа А	55
	Ремонту и изготовлению мебели	60	
Производство строительных материалов	1	Цементные:	
		С сухим способом производства	35
		С мокрым способом производства	37
	2	Асбестоцементных изделий	42
	3	Предварительно напряженных железнодорожных шпал производственной мощностью 90 тыс. куб. м./год	50
	4	Железобетонных напорных труб производственной мощностью 60 тыс. куб. м./год	45
	5	Крупных блоков, панелей и других конструкций из ячеистого и плотного силикатобетона производственной мощностью:	
		120 тыс. куб. м/год	45
		200 тыс. куб. м/год	50
	6	Железобетонных мостовых конструкций для железнодорожного и автодорожного строительства производственной мощностью 40 тыс. куб.м/год	40
	7	Железобетонных конструкций для гидротехнического и портового строительства производственной мощностью 150 тыс. куб.м./год	50
	8	Сборных железобетонных и легковесных конструкций для сельского производственного строительства производственной мощностью:	
		40 тыс. куб. м/год	50
100 тыс. куб. м/год		55	
9	Железобетонных изделий для строительства элеваторов производственной мощностью до 50 тыс. куб. м/год	55	
10	Сельские строительные комбинаты по изготовлению комплектов конструкций	50	

	для производственного строительства	
11	Обожженного глиняного кирпича и керамических блоков	42
12	Силикатного кирпича	45
13	Керамических плиток для полов, облицовочных глазурованных плиток, керамических изделий для облицовки фасадов зданий	45
14	керамических канализационных	45
15	Керамических дренажных труб	45
16	Гравийно-сортировочные при разработке месторождений способом гидромеханизации производственной мощностью, тыс. куб. м./год:	
	500 - 1000	35
	200 (сборно-разборные)	30
17	Гравийно-сортировочные при разработке месторождений экскаваторным способом производственной мощностью, 500-1000 тыс. куб. м./год	27
18	Дробильно-сортировочные по переработке прочных однородных пород производственной мощностью тыс. куб. м/год:	
	600 - 1600	27
	200 (сборно-разборные)	30
19	Аглопоритового гравия из зол ТЭЦ и керамзита	40
20	Вспученного перлита (с производством перлитобитумных плит) при применении в качестве топлива:	
	природного газа	55
	мазута	50
21	Минеральной ваты и изделий из нее, вермикулитовых и перлитовых тепло- и звукоизоляционных изделий	45
22	Извести	30
23	Известняковой муки и сыромолотого гипса	33
24	Стекла оконного, полированного, архитектурно-строительного, технического и стекловолокна	38
25	Обогатительные кварцевого песка производственной мощностью 150 - 300 тыс. т/год	27
26	Бутылок консервной стеклянной тары, хозяйственной стеклянной посуды и хрустальных изделий	43
27	Строительного, технического, санитарно-технического фаянса, фарфора и полуфарфора	45

	28	Стальных строительных конструкций (в том числе из труб)	55	
	29	Стальных конструкций для мостов	45	
	30	Алюминиевых строительных конструкций	60	
	31	Монтажных (для КИП и автоматики, сантехнических) и электромонтажных заготовок	60	
	32	Технологических металлоконструкций и узлов трубопроводов	48	
	33	По ремонту строительных машин	63	
	34	Объединенные предприятия специализированных монтажных организаций:		
		с базой механизации		50
		без базы механизации		55
	35	Базы механизации строительства	47	
	36	Базы управлений производственно-технической комплектации строительных и монтажных трестов	60	
	37	Опорные базы общестроительных передвижных механизированных колон (ПМК)	40	
	38	опорные базы специализированных передвижных механизированных колон (СПМК)	50	
	39	Автотранспортные предприятия строительных организаций на 200 и 300 специализированных большегрузных автомобилей и автопоездов	40	
	40	Гаражи:		
на 150 автомобилей			40	
на 250 автомобилей			50	
Транспорт и дорожное хозяйство (услуги по обслуживанию и ремонту транспортных средств)	1	По капитальному ремонту грузовых автомобилей мощностью 2 - 10 тыс. капитальных ремонтов в год	60	
	2	По ремонту агрегатов грузовых автомобилей и автобусов мощностью 10 - 60 тыс. капитальных ремонтов в год	65	
	3	По ремонту автобусов с применением готовых агрегатов мощностью 1 - 2 тыс. ремонтов в год	60	
	4	По ремонту агрегатов легковых автомобилей мощностью 30 - 60 тыс. капитальных ремонтов в год	65	
	5	Централизованного восстановления деталей	65	
	6	Грузовые автотранспортные на 200 автомобилей при независимом выезде, %:		
		100		45
		50		51

7	Грузовые автотранспортные на 300 и 500 автомобилей при независимом выезде, %:	
	100	50
	50	55
8	Автобусные парки при количестве автобусов:	
	100	50
	300	55
	500	60
9	Таксомоторные парки при количестве автомобилей:	
	300	52
	500	55
	800	56
	1000	58
10	Грузовые автостанции при отправке грузов 500 - 1500 т/сут.	55
11	Централизованного технического обслуживания на 1200 автомобилей	45
12	Станции технического обслуживания легковых автомобилей при количестве постов:	
	5	20
	10	28
	25	30
	50	40
13	Автозаправочные станции при количестве заправок в сутки:	
	200	13
	более 200	16
14	Дорожно-ремонтные пункты (ДРП)	29
15	Дорожные участки (ДУ)	32
	То же с дорожно-ремонтным пунктом	32
	То же с дорожно-ремонтным пунктом технической помощи	34
16	Дорожно-строительное управление (ДСУ)	40
17	Цементно-бетонные производительностью:	
	30 тыс. куб. м/год	42
	60 тыс. куб. м/год	47
	120 тыс. куб. м/год	51
18	Асфальтобетонные производительностью:	



		30 тыс. т/год	35
		60 тыс. т/год	44
		120 тыс. т/год	48
	19	Битумные базы:	
		Прирельсовые	31
		Притрассовые	27
	20	Базы песка	48
	21	Полигоны для изготовления железобетонных конструкций мощностью 4 тыс. куб. м/год	35
Рыбопереработка	1	Рыбоперерабатывающие производственной мощностью, т/сут:	
		До 10	40
		Более 10	50
	2	Рыбные порты	45
Нефтехимическая промышленность	1	Нефтеперерабатывающей промышленности	46
	2	Производства синтетического каучука	32
	3	Сажевой промышленности	32
	4	Шинной промышленности	55
	5	Промышленности резинотехнических изделий	55
	6	Производства резиновой обуви	55
Геологоразведка	1	Базы производственные и материально-технического снабжения геологоразведочных управлений и трестов	40
	2	Производственные базы при разведке на нефть и газ с годовым объемом работ, тыс. м, до	
		20	40
		50	45
		100	50
	3	Производственные базы геологоразведочных экспедиций при разведке на твердые полезные ископаемые с годовым объемом работ, тыс. руб.:	
		до 500	32
		более 500	35
	4	Производственные базы партий при разведке на твердые полезные ископаемые с годовым объемом работ, тыс. руб.:	
		400	
500			

	5	Наземные комплексы разведочных шахт при подземном способе разработки без обогатительных фабрик мощностью до 200 тыс. т/год	26
	6	Обогатительные мощностью до 30 тыс. т/год	25
	7	Дробильно-сортировочные мощностью до 30 тыс. т/год	20
Газовая промышленность	1	Головные промысловые сооружения, установки комплексной подготовки газа, компрессорные станции подземных хранилищ газа	35
	2	Компрессорные станции магистральных газопроводов	40
	3	Газораспределительные пункты подземных хранилищ газа	25
	4	Ремонтно-эксплуатационные пункты	45
Издательская деятельность		Газетно-книжно-журнальные, газетно-журнальные, книжные	50
Предприятия по поставкам продукции	1	Предприятия по поставкам продукции	40
	2	Предприятия по поставкам металлопродукции	35

**Примечания:**

1. Плотность застройки земельного участка производственного объекта определяется в процентах как отношение площади застройки к площади объекта в ограде (или при отсутствии ограды - в соответствующих ей условных границах) с включением площади, занятой веером железнодорожных путей

2. Площадь застройки определяется как сумма площадей, занятых зданиями и сооружениями всех видов, включая навесы, открытые технологические, санитарно-технические, энергетические и другие установки, эстакады и галереи, площадки погрузо-разгрузочных устройств, подземные сооружения (резервуары, погреба, убежища, тоннели, над которыми не могут быть размещены здания и сооружения), а также открытые стоянки автомобилей, машин, механизмов и открытые склады различного назначения при условии, что размеры и оборудование стоянок и складов принимаются по нормам технологического проектирования предприятий.

В площадь застройки должны включаться резервные участки на территории объекта, намеченные в соответствии с заданием на проектирование для размещения на них зданий и сооружений (в пределах габаритов указанных зданий и сооружений).

В площадь застройки не включаются площади, занятые отмоствами вокруг зданий и сооружений, тротуарами, автомобильными и железными дорогами, железнодорожными станциями, временными зданиями и сооружениями, открытыми спортивными площадками, площадками для отдыха трудящихся, зелеными насаждениями (из деревьев, кустарников, цветов и трав), открытыми стоянками автотранспортных средств, принадлежащих гражданам, открытыми водоотводными и другими канавами, подпорными стенками, подземными зданиями и сооружениями или частями их, над которыми могут быть размещены другие здания и сооружения

3. Подсчет площадей, занимаемых зданиями и сооружениями, производится по внешнему контуру их наружных стен на уровне планировочных отметок земли.

При подсчете площадей, занимаемых галереями и эстакадами, в площадь застройки включается проекция на горизонтальную плоскость только тех участков галерей и эстакад, под которыми по габаритам не могут быть размещены другие здания или сооружения, на остальных участках учитывается только площадь, занимаемая фундаментами опор галерей и эстакад на уровне планировочных отметок земли;

4. При строительстве объектов на участках с уклонами местности 2% и более минимальную плотность застройки допускается уменьшать:

- на уклонах 2 - 5% с коэффициентом от 0,95 - 0,90;
- на уклонах 5 - 10% с коэффициентом от 0,90 - 0,85;
- на уклонах 10 - 15% с коэффициентом от 0,85 - 0,80
- на уклонах 15 - 20% с коэффициентом от 0,80 - 0,70,

5. Минимальную плотность застройки допускается уменьшать (при наличии соответствующих технико-экономических обоснований), но не более чем на 1/10 установленной в таблице 5:

- а) при расширении и реконструкции объектов;
- б) для предприятий машиностроения, имеющих в своем заготовительные цехи (литейные, кузнечно-прессовые, копровые);
- в) при строительстве предприятий на участках со сложными инженерно-геологическими или другими неблагоприятными естественными условиями;
- г) для предприятий по ремонту речных судов, имеющих бассейновые цехи лесопиления;
- д) для предприятий тяжелого энергетического и транспортного машиностроения при необходимости технологических внутриплощадочных перевозок грузов длиной более 6 м на прицепах, трайлерах (мосты тяжелых кранов, заготовки деталей рам тепловозов и вагонов и др.) или межцеховых железнодорожных перевозок негабаритных или крупногабаритных грузов массой более 10 т (блоки паровых котлов, корпуса атомных реакторов и др.);
- е) для объектов при необходимости строительства собственных энергетических и водозаборных сооружений.

### 1.15. Нормативные показатели минимальной плотности застройки площадок сельскохозяйственных предприятий

Таблица 73

Отрасль сельхозпроизводства	№ п/п	Предприятие	Минимальная плотность застройки, процент
1	2	3	4
I. Крупнорогатого скота А.) Товарные		Молочные при привязном содержании коров	
	1	на 400 и 600 коров	45; 51
	2	на 800 и 1200 коров	52; 55
		Молочные при беспривязном содержании коров	
	3	на 400 и 600 коров	45; 51
	4	на 800 и 1200 коров	52; 55

Отрасль сельхозпроизводства	№ п/п	Предприятие	Минимальная плотность застройки, процент	
Б.) Племенные	5	Мясные с полным оборотом стада и репродукторные на 400 и 600 скотомест	45	
	6	на 800 и 1200 скотомест	47	
	7	Выращивания нетелей на 900 и 1200 скотомест	51	
	8	на 2000 и 3000 скотомест	52	
	9	на 4500 и 6000 скотомест	53	
	10	Доращивания и откорма крупного рогатого скота на 3000 скотомест	38	
	11	на 6000 и 12000 скотомест	40	
	12	Выращивание телят, доращивание и откорма молодняка на 3000 скотомест	38	
	13	на 6000 и 12000 скотомест	42	
	14	Откормочные площадки: на 1000 скотомест	55	
	15	на 3000 скотомест	57	
	16	на 5000 скотомест	59	
	17	на 10000 скотомест	61	
	18	Буйволоводческие: На 400 буйволиц	54	
		Молочные:		
	19	на 400 и 600 коров	46; 52	
	20	на 800 коров	53	
	21	Мясные: на 400 и 600 коров	47	
	22	800 коров	52	
	23	Выращивание нетелей: на 1000 и 2000 скотомест	52	
	II. Свиноводческие А.) Товарные	24	Репродукторные: на 6000 голов	35
	25	на 12000 голов	36	
	26	на 24000 голов	38	
		Откормочные:		

Отрасль сельхозпроизводства	№ п/п	Предприятие	Минимальная плотность застройки, процент	
	27	на 6000 голов	38	
	28	на 12000 голов	40	
	29	на 24000 голов	42	
	30	С законченным производственным циклом: на 6000 и 12000 голов	32	
	31	на 24000 и 27000 голов	37	
	32	на 54000 и 108000 голов	41	
Б.) Племенные	33	на 200 основных маток	38	
	34	на 300 основных маток	40	
	35	на 600 основных маток	50	
	36	Репродукторы по выращиванию ремонтных свинок для комплексов на 54000 и 108000 свиней	38; 39	
III. Овцеводческие А.) Размещаемые на одной площадке	37	Специализированные тонкорунные полутонкорунные на 3000 и 6000 маток	50; 56	
	38	на 9000, 12000 и 15000 маток	62; 63; 65	
	39	на 3000, 6000 и 9000 голов ремонтного молодняка	50; 56; 62	
	40	на 12000 и 15000 голов ремонтного молодняка	63; 65	
	41	Специализированные шубные и мясо-шерстно-молочные: на 500, 1000 и 2000 маток	40; 45; 55	
	42	на 3000 и 4000 маток	40; 41	
	43	на 1000, 2000 и 3000 голов ремонтного молодняка	52; 55; 56	
	44	Откормочные молодняка и взрослого поголовья: на 1000 и 2000 голов	53; 58	
	45	на 5000, 10000 и 15000 голов	58; 60; 63	
	46	на 20000, 30000 и 40000 голов	65; 67; 70	
	Б.) Размещаемые на нескольких площадках	50	Тонкорунные и полутонкорунные: на 6000, 9000 и 12000 маток	60; 59; 60
		51	на 3000 и 6000 маток	50
		52	на 3000 голов ремонтного молодняка	55; 53; 50
			на 1000, 2000 и 3000 валухов	
			Шубные и мясо-шерстно-молочные:	

Отрасль сельхозпроизводства	№ п/п	Предприятие	Минимальная плотность застройки, процент			
В.) Неспециализированные, с законченным оборотом стада	53	На 1000, 2000 и 3000 маток	50; 52			
	54	на 1000 и 2000 маток				
	55	на 3000 маток				
	В.) Неспециализированные, с законченным оборотом стада	55	на 500 и 1000 голов ремонтного молодняка	55; 55		
			Площадки для общефермерских объектов обслуживающего назначения:			
			56		На 6000 маток	45
			57		На 9000 маток	50
			58		На 12000 маток	52
59			Тонкорунные и полутонкорунные:		50	
В.) Неспециализированные, с законченным оборотом стада	59	На 3000 скотомест	60; 63			
		60		На 6000 скотомест		
		61		На 9000 и 12000 скотомест		
		Шубные и мясо-шерстно-молочные:		62	на 1000 и 2000 скотомест	50; 52
				63	на 3000 скотомест	55
				64	на 4000 и 6000 голов откорма	56; 57
Г.) Пункты зимовки	65	на 500, 600, 700 и 1000 маток	42; 44; 46; 48			
	66	на 1200 и 1500 маток				
	67	на 2000 и 2400 маток				
	68	на 3000 и 4800 маток				
IV. Козоводческие	69	На 2500 голов	55			
		А.) Пуховые		70	На 3000 голов	57
				Б.) Шерстные	71	На 3600 голов
V. Коневодческие кумысные	72	На 50 кобылиц	39			
		73		На 100 кобылиц		
		74		На 150 кобылиц		
		74		На 150 кобылиц		
VI. Птицеводческие	75	на 300 тыс. кур-несушек	25			
		76		на 400 - 500 тыс. кур-несушек		
		зона промстада	28			

Отрасль сельхозпроизводства	№ п/п	Предприятие	Минимальная плотность застройки, процент
Б.) Мясного направления бройлерные	77	зона ремонтного молодняка	30
		зона родительского стада	31
		зона инкубатория	25
		на 600 тыс. кур-несушек	
		зона промстада	29
	78	зона ремонтного молодняка	29
		зона родительского стада	34
		зона инкубатория	34
		на 1 млн. кур-несушек	
		зона промстада	25
	79	зона ремонтного молодняка	26
		зона родительского стада	26
		зона инкубатория	26
		Куры бройлеры	
		На 3 млн. бройлеров	28
80		на 6 и 10 млн. бройлеров	
		зона промстада	28
	зона ремонтного молодняка	33	
	зона родительского стада	33	
Утководческие	81	зона инкубатория	32
		зона убоя и переработки	23
		на 500 тыс. утят-бройлеров	
		зона промстада	28
	82	зона взрослой птицы	29
		зона ремонтного молодняка	28
		зона инкубатория	26
		на 1 млн. утят-бройлеров	
	83	зона промстада	38
		зона взрослой птицы	41
		зона ремонтного молодняка	29
зона инкубатория		30	
на 5 млн. утят-бройлеров			
зона промстада	39		

Отрасль сельхозпроизводства	№ п/п	Предприятие	Минимальная плотность застройки, процент
Индейководческие		зона взрослой птицы	41
		зона ремонтного молодняка	30
		зона инкубатория	31
	84	на 250 тыс. индюшат-бройлеров	22
	85	на 500 тыс. индюшат-бройлеров	
		зона промстада	23
В.) Племенные		зона родительского стада	26
		зона ремонтного молодняка	25
		зона инкубатория	21
		Яичного направления:	
	86	племзавод на 50 тыс. кур:	24
	87	племзавод на 100 тыс. кур	25
	88	племрепродуктор на 100 тыс. кур	26
	89	племрепродуктор на 200 тыс. кур	27
	90	племрепродуктор на 300 тыс. кур	28
		мясного направления:	
91	племзавод на 50 и 100 тыс. кур	27	
92	племрепродуктор на 200 тыс. кур		
VII. Звероводческие и кролиководческие		зона взрослой птицы	28
		зона ремонтного молодняка	29
		Содержание животных в шедах:	
	93	звероводческие	22
	94	кролиководческие	24
	Содержание животных в зданиях:		
95	нутриеводческие	40	
96	кролиководческие	45	
VIII. Тепличные		А. Многолетние теплицы общей площадью:	
	97	6 га	54
	98	12 га	56
	99	18, 24 и 30 га	60
	100	48 га	64
		Б. Однопролетные (ангарные) теплицы	



Отрасль сельхозпроизводства	№ п/п	Предприятие	Минимальная плотность застройки, процент
	101	общей площадью до 5 га	42
		В. Прививочные мастерские по производству виноградных прививок и выращиванию саженцев виноградной лозы:	
		на 1 млн. в год	30
		на 2 млн. в год	40
		на 3 млн. в год	45
		на 5 млн. в год	50
		на 10 млн. в год	55
IX. По ремонту сельскохозяйственной техники		А. Центральные ремонтные мастерские для хозяйств с парком	
		на 25 тракторов	25
		на 50 и 75 тракторов	28
		на 100 тракторов	31
		на 150 и 200 тракторов	35
		Б. Пункты технического обслуживания бригады или отделения хозяйств с парком	
		на 10, 20 и 30 тракторов	30
		на 40 и более тракторов	38
X. Глубинные складские комплексы минеральных удобрений		До 1600 тонн	27
		От 1600 до 3200 тонн	32
		От 3200 до 6400 тонн	33
		Свыше 6400 тонн	38
XI. Прочие предприятия		По переработке или хранению сельскохозяйственной продукции	50
		Комбикормовые - для совхозов и колхозов	27
		По хранению семян и зерна	28
		По обработке продовольственного и фуражного зерна	30
		По разведению и обработке тутового шелкопряда	33
		Табакосушильные комплексы	28
XII. Фермерские (Крестьянские) хозяйства		По производству молока	40
		По доращиванию и откорму крупного рогатого скота	35
		По откорму свиней (с законченным производственным циклом)	35
		Овцеводческие мясо-шерстно-молочного направлений	40
	Козоводческие молочного и пухового направлений	54	

Отрасль сельхозпроизводства	№ п/п	Предприятие	Минимальная плотность застройки, процент
		Птицеводческие яичного направления	27
		Птицеводческие мясного направления	25

**Примечания:**

Минимальную плотность застройки допускается (при наличии соответствующих обоснований инвестиций в строительство) уменьшать, но не более чем 1/10 установленной таблицей 73 настоящих Нормативов при строительстве сельскохозяйственных предприятий на площадке с уклоном свыше 3%, просадочных грунтах, в сложных инженерно-геологических условиях, а также при расширении и реконструкции предприятий.

Показатели минимальной плотности застройки приведены для предприятий, степень огнестойкости зданий и сооружений которых не ниже III степени огнестойкости класса С1. При строительстве зданий и сооружений III степени огнестойкости классов С2 и С3, IV степени огнестойкости классов С1, С2 и С3 и V степени огнестойкости минимальную плотность застройки допускается (при наличии технико-экономических обоснований) уменьшать, но не более чем 1/10 установленной [таблицей 73](#) настоящих Нормативов. Плотность застройки площадок сельскохозяйственных предприятий определяется в процентах как отношение площади застройки предприятия к общему размеру площадки предприятия. Подсчет площадей, занимаемых зданиями и сооружениями, производится по внешнему контуру их наружных стен на уровне планировочных отметок земли, без учета ширины отмосток.

В площадь застройки предприятия должны включаться площади, занятые зданиями и сооружениями всех видов, включая навесы, открытые технологические, санитарно-технические и другие установки, эстакады и галереи, площадки погрузочно-разгрузочных устройств, подземные сооружения (резервуары, погреба, убежища, тоннели, проходные каналы инженерных коммуникаций, над которыми не могут быть размещены здания и сооружения), а также выгулы для животных, птиц и зверей, площадки для стоянок автомобилей, сельскохозяйственных машин и механизмов, открытые склады различного назначения при условии, что размеры и оборудования выгулов, площадок для стоянки автомобилей и складов открытого хранения принимаются по нормам технологического проектирования.

В площадь застройки также должны включаться резервные площади на площадке предприятия, указанные в задании на проектирование, для размещения на них зданий и сооружений второй очереди строительства (в пределах габаритов указанных зданий и сооружений).

При подсчете площадей, занимаемых галереями и эстакадами, в площадь застройки включается проекция на горизонтальную плоскость только тех участков указанных объектов, под которыми по габаритам не могут быть размещены другие здания или сооружения, а для остальных надземных участков учитывается только площадь, занимаемая конструкциями опор на уровне планировочных отметок земли.

В площадь застройки не должны включаться площади, занятые отмостками вокруг зданий и сооружений, тротуарами, автомобильными и железными дорогами, временными зданиями и сооружениями, открытыми спортивными площадками, площадками для отдыха трудящихся, зелеными насаждениями, открытыми площадками для стоянками транспортных средств, принадлежащих гражданам, открытыми водоотводами и другими каналами, подпорными стенками, подземными сооружениями или их частями, над которыми могут быть размещены другие здания и сооружения.

### 1.16. Нормативное соотношение территорий различного функционального назначения в составе жилых образований коттеджной застройки

Таблица 74

Вид жилого образования	Участки жилой застройки	Участки общественной застройки	Территории зеленых насаждений	Улицы, проезды, стоянки
Коттеджный поселок	Не более 75	3,0 - 8,0	Не менее 3,0	14,0 - 16,0
Комплекс коттеджной застройки	Не более 85	3,0 - 5,0	Не менее 3,0	5,0 - 7,0

Таблица 75

Нормативный разрыв	Поголовье (шт.), не более						
	свиньи	коровы, бычки	овцы, козы	кролики - матки	птица	лошади	нутрии, песцы
10 м	5	5	10	10	30	5	5
20 м	8	8	15	20	45	8	8
30 м	10	10	20	30	60	10	10
40 м	15	15	25	40	75	15	15

Таблица 76

Количество блоков группы сараев	Расстояние, м
До 2	10
Свыше 2 до 8	25
Свыше 8 до 30	50

Таблица 77

Наименование учреждения	Единица измерения	Рекомендуемый показатель на 1 тыс. жителей
Больница	1 койка	1,0
Амбулаторно-поликлиническая сеть	1 посещение в смену	1,6
Пункт скорой медицинской помощи	1 автомобиль	0,1
Учреждение торговли	кв. м торговой площади	80,0

Учреждение бытового обслуживания	1 рабочее место	1,6
----------------------------------	-----------------	-----

Таблица 78

Соотношение: работающие (тыс. чел.) / жители (тыс. чел.)	Коэффициент	Расчетный показатель (на 1000 жителей)			
		Торговля (кв. м торговой площади)		Общественное питание (мест)	Бытовое обслуживание (рабочих мест)
		продукты	промтовары		
0,5	1	70	30	8	2
1	2	140	60	16	4
1,5	3	210	90	24	6

Таблица 79

Озелененная территория общего пользования	Площадь озелененных территорий (кв. м/чел.)		
	городских округов и городских поселений		сельских поселений
	крупных и больших	средних и малых	
Общегородского значения	10	16	16
Жилых районов	6	6	6

## Примечания:

1. Для городов-курортов площадь озелененных территорий общегородского значения следует увеличивать на 25 %.
2. Озелененные территории общего пользования жилых районов выделяются в границах территориальных зон жилой застройки (без учета участков общеобразовательных и дошкольных образовательных учреждений) и общественно-деловой застройки.
3. При комплексном развитии территории допускается сокращение озелененных территорий общего пользования жилых районов, но не более чем на 50 % при высадке деревьев (лиственный посадочный материал диаметром штамба от 4 см) на проектируемой территории, в том числе в границах территорий общего пользования, из расчета 1 дерево на 20 кв. м. Деревья, высаживаемые в рамках требований к озеленению земельных участков, в расчете сокращения озелененных территорий общего пользования жилых районов не учитываются.

Таблица 80

Ширина бульвара, м	Элемент территории (% от общей площади)		
	территории зеленых насаждений и водоемов	аллеи, дорожки, площадки	сооружения и застройка
18 - 25	70 - 75	30 - 25	-
25 - 50	75 - 80	23 - 17	2 - 3
более 50	65 - 70	30 - 25	не более 5

Таблица 81

Место размещения скверов	Элемент территории (% от общей площади)	
	территории зеленых насаждений и водоемов	аллеи, дорожки, площадки, малые формы
На городских улицах и площадях	60 - 75	40 - 25
В жилых районах, на жилых улицах, между домами, перед отдельными зданиями	70 - 80	30 - 20

Таблица 82

Здание, сооружение	Расстояние (м) от здания, сооружения, объекта до оси	
	ствола дерева	кустарника
Наружная стена здания и сооружения	5,0	1,5
Край тротуара и садовой дорожки	0,7	0,5
Край проезжей части улиц, кромка укрепленной полосы обочины дороги или бровка канавы	2,0	1,0
Мачта и опора осветительной сети, мостовая опора и эстакада	4,0	-
Подошва откоса, террасы и другие	1,0	0,5
Подошва или внутренняя грань подпорной стенки	3,0	1,0
Подземные сети: газопровод, канализация	1,5	-

тепловая сеть (стенка канала, тоннеля или оболочка при бесканальной прокладке)	2,0	1,0
водопровод, дренаж	2,0	-
силовой кабель и кабель связи	2,0	0,7

Примечания:

1. Приведенные нормы относятся к деревьям с диаметром кроны не более 5 м и должны быть увеличены для деревьев с кроной большего диаметра.
2. Деревья, высаживаемые у зданий, не должны препятствовать инсоляции и освещенности жилых и общественных помещений.
3. При односторонней юго-западной и южной ориентации жилых помещений необходимо предусматривать дополнительное озеленение, препятствующее перегреву помещений.

Таблица 83

Организация, сооружение	Единица измерения	Обеспеченность на 1000 отдыхающих
Организации общественного питания: (кафе, закусочные, столовые рестораны)	посадочное место	80
Очаги самостоятельного приготовления пищи	шт.	5
Магазины:		
продовольственные	рабочее место	1 - 1,5
непродовольственные		0,5 - 0,8
Пункты проката	рабочее место	0,2
Киноплощадки	зрительское место	20
Танцевальные площадки	кв. м	20 - 35
Спортгородки	кв. м	3800 - 4000
Лодочные станции	лодки, шт.	15
Бассейн	кв. м водного зеркала	250
Вело-лыжные станции	место	200
Автостоянки-паркинги	место	150
Общественные туалеты:	прибор	
Парк (лесопарк)		3
Пляж		14

Таблица 84

Склад	Площадь складов, кв. м		Размер земельного участка, кв. м	
	для городских поселений	для сельских поселений	для городских поселений	для сельских поселений
Продовольственных товаров	77	19	310 <*> / 210	60
Непродовольственных товаров	217	193	740 <*> / 490	580

<\*> В числителе приведены нормы для одноэтажных складов, в знаменателе - для многоэтажных (при средней высоте этажей 6 м).

Таблица 85

Склад	Вместимость складов, т		Размер земельного участка, кв. м	
	для городских поселений	для сельских поселений	для городских поселений	для сельских поселений
Холодильники распределительные (для хранения мяса и мясных продуктов, рыбы и рыбопродуктов, масла, животного жира, молочных продуктов и яиц)	27	10	190 / 70	25
Фруктохранилища	17	-	-	-
Овощехранилища	54	90	1300 <*> / 610	380
Картофелехранилища	57	-	-	-

<\*> В числителе приведены нормы для одноэтажных складов, в знаменателе - для многоэтажных.

Таблица 86

Наименование объекта	Единица измерения	Расчетный показатель	Площадь участка на единицу измерения
Отделение почтовой связи (на микрорайон)	объект на 9 - 25 тысяч жителей	1 на микрорайон	600 – 1000 кв.м
Межрайонный почтамт	объект на 50 - 70 опорных станций	по расчету	0,6 – 1 га
АТС (из расчета 600 номеров на 1000 жителей)	объект на 10 - 40 тысяч номеров	по расчету	0,25 га на объект
Узловая АТС (из расчета 1 узел на 10 АТС)	объект	по расчету	0,3 га на объект

Концентратор	объект на 1,0 - 5,0 тысяч номеров	по расчету	40 – 100 кв. м
Опорно-усилительная станция (из расчета 60 - 120 тыс. абонентов)	объект	по расчету	0,1 - 0,15 га на объект
Блок станция проводного вещания (из расчета 30 - 60 тыс. абонентов)	объект	по расчету	0,05 - 0,1 га на объект
Звуковые трансформаторные подстанции (из расчета на 10 - 12 тысяч абонентов)	объект	1	50 – 70 кв.м на объект
Технический центр кабельного телевидения	объект	1 на жилой район	0,3 - 0,5 га на объект
Объекты коммунального хозяйства по обслуживанию инженерных коммуникаций (общих коллекторов)			
Диспетчерский пункт (из расчета 1 объект на 5 км городских коллекторов)	одноэтажный объект	по расчету	120 кв. м (0,04 - 0,05 га)
Центральный диспетчерский пункт (из расчета 1 объект на каждые 5 км коммуникационных коллекторов)	одно-, двухэтажный объект	по расчету	350 кв. м (0,1 - 0,2 га)
Ремонтно-производственная база (из расчета 1 объект на каждые 100 км городских коллекторов)	Этажность объекта по проекту	по расчету	1500 кв. м (1,0 га на объект)
Диспетчерский пункт (из расчета 1 объект на 1,5 - 6 км внутриквартальных коллекторов)	одноэтажный объект	по расчету	100 кв. м (0,04 - 0,05 га)
Производственное помещение для обслуживания внутриквартальных коллекторов (из расчета 1 объект на каждый административный округ)	объект	по расчету	500 - 700 кв. м (0,25 - 0,3 га)

Таблица 87

Сооружение связи	Размер земельного участка, га
Кабельные линии	
Необслуживаемые усилительные пункты в металлических цистернах:	



при уровне грунтовых вод на глубине до 0,4 м	0,021
то же, на глубине от 0,4 до 1,3 м	0,013
то же, на глубине более 1,3 м	0,006
Необслуживаемые усилительные пункты в контейнерах	0,001
Обслуживаемые усилительные пункты и сетевые узлы выделения	0,29
Вспомогательные осевые узлы выделения	1,55
Сетевые узлы управления и коммутации с заглубленными зданиями площадью (кв. м):	
3000	1,98
6000	3,00
9000	4,10
Технические службы кабельных участков	0,15
Службы районов технической эксплуатации кабельных и радиорелейных магистралей	0,37
Воздушные линии	
Основные усилительные пункты	0,29
Дополнительные усилительные пункты	0,06
Вспомогательные усилительные пункты (со служебной жилой площадью)	по заданию на проектирование
Радиорелейные линии	
Узловые радиорелейные станции с мачтой или башней высотой (м):	
40	0,80 / 0,30
50	1,00 / 0,40
60	1,10 / 0,45
70	1,30 / 0,50
80	1,40 / 0,55
90	1,50 / 0,60
100	1,65 / 0,70
110	1,90 / 0,80
120	2,10 / 0,90
Промежуточные радиорелейные станции с мачтой или башней высотой (м):	
30	0,80 / 0,40
40	0,85 / 0,45
50	1,00 / 0,50
60	1,10 / 0,55

70	1,30 / 0,60
80	1,40 / 0,65
90	1,50 / 0,70
100	1,65 / 0,80
110	1,90 / 0,90
120	2,10 / 1,00
Аварийно-профилактические службы	0,4

## Примечания:

1. Размеры земельных участков для радиорелейных линий даны: в числителе - для радиорелейных станций с мачтами, в знаменателе - для станций с башнями.

2. Размеры земельных участков определяются в соответствии с проектами:

при высоте мачты или башни более 120 м, при уклонах рельефа местности более 0,05, а также при пересеченной местности;

при размещении вспомогательных сетевых узлов выделения и сетевых узлов управления и коммутации на участках с уровнем грунтовых вод на глубине менее 3,5 м, а также на участках с уклоном рельефа местности более 0,001.

3. Если на территории сетевых узлов управления и коммутации размещаются технические службы кабельных участков или службы районов технической эксплуатации кабельных и радиорелейных магистралей, то размеры земельных участков должны увеличиваться на 0,2 га.

4. Использование земель над кабельными линиями и под проводами и опорами воздушных линий связи, а также в створе радиорелейных станций должно осуществляться с соблюдением мер по обеспечению сохранности линий связи.

Таблица 88

Наименование объектов	Основные параметры зоны	Вид использования
Общие коллекторы для подземных коммуникаций	охранная зона городского коллектора - по 5 м в каждую сторону от края коллектора охранная зона оголовка вентшахты коллектора - в радиусе 15 м	озеленение, проезды, площадки
Радиорелейные линии связи	охранная зона 50 м в обе стороны луча	мертвая зона
Объекты телевидения	охранная зона d - 500 м	озеленение
Автоматические телефонные станции	расстояние от АТС до жилых домов - 30 м	проезды, площадки, озеленение

## Примечание:

В случае применения электронного коммутационного оборудования.



низкого до 0,005	2	1	3,8	2,8	1,5	1	1	5	10
среднего - свыше 0,005 до 0,3 высокого:	4	1	4,8	2,8	1,5	1	1	5	10
свыше 0,3 до 0,6	7	1	7,8	3,8	2,5	1	1	5	10
свыше 0,6 до 1,2	10	1	10,8	3,8	2,5	2	1	5	10
Тепловые сети:									
от наружной стенки канала, тоннеля	2	1,5	4	2,8	1,5	1	1	2	3
от оболочки бесканальной прокладки	5 (смотри <a href="#">примечание 2)</a> )	1,5	4	2,8	1,5	1	1	2	3
Кабели силовые всех напряжений и кабели связи	0,6	0,5	3,2	2,8	1,5	1	0,5 <a href="#">&lt;*&gt;</a>	5 <a href="#">&lt;*&gt;</a>	10 <a href="#">&lt;*&gt;</a>
Каналы, коммуникационные тоннели	2	1,5	4	2,8	1,5	1	1	2	3 <a href="#">&lt;*&gt;</a>
Наружные пневмомусоропроводы	2	1	3,8	2,8	1,5	1	1	3	5

[<\\*>](#) Относится только к расстояниям от силовых кабелей.

Примечания:

1. Допускается предусматривать прокладку подземных инженерных сетей в пределах фундаментов опор и эстакад трубопроводов, контактной сети при условии выполнения мер, исключающих возможность повреждения сетей в случае осадки фундаментов, а также повреждения фундаментов при аварии на этих сетях. При размещении инженерных сетей, подлежащих прокладке с применением строительного водопонижения, расстояние их до зданий и сооружений следует устанавливать с учетом зоны возможного нарушения прочности грунтов оснований.

2. Расстояния от тепловых сетей при бесканальной прокладке до зданий и сооружений следует принимать по [таблице Б.3СНиП 41-02-2003](#).

3. Расстояния от силовых кабелей напряжением 110 - 220 кВ до фундаментов ограждений предприятий, эстакад, опор контактной сети и линий связи следует принимать 1,5 м.

4. В орошаемых районах при непросадочных грунтах расстояние от подземных инженерных сетей до оросительных каналов следует

принимать (до бровки каналов):

1 м - от газопровода низкого и среднего давления, а также от водопроводов, канализации, водостоков и трубопроводов горючих жидкостей;

2 м - от газопроводов высокого давления (до 0,6 МПа), теплопроводов, хозяйственно-бытовой и дождевой канализации;

1,5 м - от силовых кабелей и кабелей связи.

Таблица 90

Инженерные сети	Расстояние (м) по горизонтали (в свету) до												
	водопровода	канализации бытово й	дренажа и дождевой канализации	газопроводов давления, МПа (кгс/кв. см)				кабелей силовых всех напряжений	кабелей связи	тепловых сетей		каналов, тоннелей	наружных пневмопроводов
				низкого до 0,005	среднего св. 0,005 до 0,3	высокого				наружная стенка канала, тоннеля	оболочка бесканальной прокладки		
						св. 0,3 до 0,6	св. 0,6 до 1,2						
1	2	3	4	5	6	7	8	9	10	11	12	13	14
Водопровод	1,5	см. <a href="#">примечание 1</a>	1,5	1	1	1,5	2	1 <*	0,5	1,5	1,5	1,5	1
Канализация бытовая	см. <a href="#">примечание 1</a>	0,4	0,4	1	1,5	2	5	1 <*	0,5	1	1	1	1
Дождевая канализация	1,5	0,4	0,4	1	1,5	2	5	1 <*	0,5	1	1	1	1
Газопроводы давления, МПа: низкого до 0,005	1	1	1	0,5	0,5	0,5	0,5	1	1	2	1	2	1
среднего свыше 0,005 до 0,3	1	1,5	1,5	0,5	0,5	0,5	0,5	1	1	2	1	2	1,5
высокого:													
свыше 0,3 до 0,6	1,5	2	2	0,5	0,5	0,5	0,5	1	1	2	1,5	2	2
свыше 0,6 до 1,2	2	5	5	0,5	0,5	0,5	0,5	2	1	4	2	4	2

Кабели силовые всех напряжений	1 <*>	1 <*>	1 <*>	1	1	1	2	0,1 - 0,5	0,5	2	2	2	1,5
Кабели связи	0,5	0,5	0,5	1	1	1	1	0,5	-	1	1	1	1
Тепловые сети: от наружной стенки канала, тоннеля	1,5	1	1	2	2	2	4	2	1	-	-	2	1
от оболочки бесканальной прокладки	1,5	1	1	1	1	1,5	2	2	1	-	-	2	1
Каналы, тоннели	1,5	1	1	2	2	2	4	2	1	2	2	-	1
Наружные пневмомусоропроводы	1	1	1	1	1,5	2	2	1,5	1	1	1	1	-

<\*> Допускается уменьшать указанные расстояния до 0,5 м при соблюдении требований [раздела 2.3](#) ПУЭ

Примечания:

1. Расстояние от бытовой канализации до хозяйственно-питьевого водопровода следует принимать:

до водопровода из железобетонных и асбестоцементных труб - 5 м;

до водопровода из чугунных труб диаметром:

до 200 мм - 1,5 м;

свыше 200 мм – 3 м;

до водопровода из пластмассовых труб - 1,5 м.

Расстояние между сетями канализации и производственным водопроводом в зависимости от материала и диаметра труб, а также от номенклатуры и характеристики грунтов должно быть 1,5 м.

2. При параллельной прокладке газопроводов для труб диаметром до 300 мм расстояние между ними (в свету) допускается принимать 0,4 м и труб диаметром более 300 мм - 0,5 м при совместном размещении в одной траншее двух и более газопроводов.

3. В [таблице 90](#) настоящих Нормативов указаны расстояния до стальных газопроводов. Размещение газопроводов из неметаллических труб следует предусматривать согласно [СП 62.13330.2011](#)

Таблица 91

Предприятия, здания и сооружения	Высота ограждения, м	Рекомендуемый вид ограждения
1	2	3

1. Предприятия и объекты, на территории которых предусмотрено регулярное движение наземного транспорта, а также другие предприятия и объекты, ограждаемые по требованиям техники безопасности	1,6	стальная сетка или железобетонное решетчатое
2. Предприятия по переработке пищевых, сельскохозяйственных и других продуктов, ограждаемые по санитарным требованиям (мясомолочные и рыбообрабатывающие предприятия, овощеконсервные, винодельческие заводы и т.п.)	не менее 1,6	стальная сетка с цоколем или железобетонное решетчатое с цоколем
3. Предприятия по производству ценной продукции, склады ценных материалов и оборудования, при размещении их в нескольких неохраемых зданиях То же особо ценных материалов, оборудования и продукции (драгоценные металлы, камни и т.п.)	не менее 1,6  2	стальная сетка или железобетонное решетчатое железобетонное сплошное
4. Объекты на территории населенных пунктов, ограждаемые по требованиям техники безопасности или по санитарно-гигиеническим требованиям (открытые распределительные устройства, подстанции, артскважины, водозаборы и т.п.) То же вне населенных пунктов То же на территории предприятий	не менее 1,6  не менее 1,6 не менее 1,2 не менее 1,2	стальная сетка или железобетонное решетчатое колючая проволока стальная сетка стальная сетка, колючая проволока (вне населенных пунктов)
5. Объекты транспортного назначения, ограждаемые по требованиям техники безопасности (опасные участки скоростных железных дорог в пределах населенных пунктов, аэродромы и т.п.)		
6. Сельскохозяйственные предприятия, ограждаемые по ветеринарным или санитарным требованиям	не менее 1,6	стальная сетка с цоколем или железобетонное решетчатое с цоколем
7. Больницы (кроме инфекционных и психиатрических)	не менее 1,6	стальная сетка или железобетонное решетчатое
Инфекционные и психиатрические больницы	2	железобетонное сплошное
8. Дома отдыха, санатории, пионерские лагеря	не менее 1,2	живая изгородь, стальная сетка или ограда из гладкой проволоки, устанавливаемая между рядами живой изгороди
9. Общеобразовательные школы и профессионально-технические училища	не менее 1,2	стальная сетка (живая изгородь для участков внутри микрорайонов)

10. Детские ясли-сады	не менее 1,6	стальная сетка или железобетонное решетчатое
11. Спортивные комплексы, стадионы, катки, открытые бассейны и другие спортивные сооружения (при контролируемом входе посетителей)	2	стальная сетка, сварные или литые металлические секции, железобетонное решетчатое
Открытые спортивные площадки в жилых зонах	2 - 4,5	стальная сварная или плетеная сетка повышенного эстетического уровня
12. Летние сооружения в парках при контролируемом входе посетителей (танцевальные площадки аттракционы и т.п.)	1,6	стальная сетка (при необходимости охраны) или живая изгородь
13. Ботанические и зоологические сады	1,6	стальная сетка или железобетонное решетчатое
14. Охраняемые объекты радиовещания и телевидения	2	стальная сетка
15. Хозяйственные зоны предприятий общественного питания и бытового обслуживания населения магазинов, санаториев, домов отдыха, гостиниц и т.п.	1,6	живая изгородь, стальная сетка (при необходимости охраны)

## Примечания:

1. При проектировании оград допускается применять также местные материалы (за исключением кирпича) с учетом технической и экономической целесообразности.
2. Применение кирпичной кладки допускается для доборных элементов ограждений, входов и въездов.
3. Живая изгородь представляет собой рядовую (1 - 3 ряда) посадку кустарников и деревьев специальных пород. Выбор пород кустарников и деревьев для живых изгородей следует производить с учетом почвенно-климатических условий.
4. Устройство оград следует выполнять в соответствии со [Свод](#) правил СП 82.13330.2016 "Благоустройство территорий".

Таблица 92

Склады	Вместимость складов, т	Расстояние, м, при степени огнестойкости и классе конструктивной пожарной опасности
--------	------------------------	---



		I и II, III и IV класса СО	III класса С1	III классов С2 и С3, IV классов С1, С2 и С3, V
1 Открытого хранения сена, соломы, льна, конопли, необмолоченного хлеба, хлопка	Не нормируется	24	36	48
2 Открытого хранения табачного и чайного листа, коконов	До 25	15	15	24

## Примечания:

1. При складировании материалов под навесами указанные в настоящей таблице расстояния до зданий и сооружений I и II степеней огнестойкости, III и IV степеней огнестойкости и класса конструктивной пожарной опасности СО допускается уменьшать в два раза.

2. Расстояния, указанные в настоящей таблице, следует определять от границы площадей, предназначенных для размещения (складирования) указанных материалов.

3. Расстояния от складов указанного в настоящей таблице назначения до зданий и сооружений категорий А, Б и Г увеличиваются на 25%.

4. Расстояния от складов, указанные в настоящей таблице, до складов других сгораемых материалов следует принимать как до зданий или сооружений III степени огнестойкости и классов конструктивной пожарной опасности С2, С3, IV степени огнестойкости и классов конструктивной пожарной опасности С1, С2 и С3, V степени огнестойкости.

5. Расстояние от указанных в настоящей таблице складов открытого хранения до границ лесного массива следует принимать равным 100 м.

6. Расстояния от складов, не указанных в настоящей таблице, следует принимать в соответствии с [СП 18.13330](#).

Таблица 93

Полоса	Ширина полосы, м, не менее
Газон с рядовой посадкой деревьев или деревьев в одном ряду с кустарниками:	
однорядная посадка	2
двухрядная посадка	5
Газон с однорядной посадкой кустарников высотой, м:	
свыше 1,8	1,2
свыше 1,2 до 1,8	1
до 1,2	0,8
Газон с групповой или куртинной посадкой деревьев	4,5
Газон с групповой или куртинной посадкой кустарников	3
Газон	1

Таблица 94

Здания и сооружения	Расстояние, м	
	колея 1520 мм	колея 750 мм
Наружные грани стен или выступающих частей здания - пилястр, контрфорсов, тамбуров, лестниц и прочего: при отсутствии выходов из зданий	по габариту приближения строений к железнодорожным путям ( <a href="#">ГОСТ 9238-2013</a> , <a href="#">ГОСТ 9720-76</a> )	
при наличии выходов из зданий	6	6
при наличии выходов из зданий и устройстве оградительных барьеров (длиной не менее 10 м), расположенных между выходами из зданий и железнодорожными путями параллельно стенам зданий	4,1	3,5
Отдельно стоящие колонны, бункеры, эстакады и т.п.; погрузочные сооружения, платформы, рампы, тарные хранилища, сливные устройства, ссыпные пункты и т.п.	по габариту приближения строений к путям ( <a href="#">ГОСТ 9238-2013</a> , <a href="#">ГОСТ 9720-76</a> )	
Ограждения, опоры путепроводов, контактной сети, воздушных линий связи и СЦБ, воздушные трубопроводы	то же	
То же в условиях реконструкции на перегонах	то же	
То же в условиях реконструкции на станциях	то же	
Склад круглого леса емкостью менее 10000 куб. м	6	4,5

Примечание.

Внешние ограждения площадок предприятий, для которых требуется специальная охрана, следует размещать на расстоянии не менее 6 м от оси железнодорожных путей.

Таблица 95

Здания и сооружения	Расстояние, м
Наружные грани стен зданий:	
при отсутствии въезда в здание и при длине здания до 20 м	1,5
то же, более 20 м	3
при наличии въезда в здание для электрокаров, автокаров, автопогрузчиков и двухосных автомобилей	8
при наличии въезда в здание трехосных автомобилей	12
Ограждения площадок предприятия	1,5

Ограждения опор эстакад, осветительных столбов, мачт и других сооружений	0,5
Ограждения охраняемой части предприятия	5
Оси параллельно расположенных путей колеи 1520 мм	3,75

**1.17. Класс основных гидротехнических сооружений в зависимости от их социально – экономической ответственности и условий эксплуатации**

Таблица 96

№ п/п	Объекты гидротехнического строительства	Класс сооружений
1	2	3
1	Берегоукрепительные гидротехнические сооружения	III

**Примечания:**

Класс гидротехнических сооружений повышается на единицу в случае, если повреждения берегоукрепительных гидротехнических сооружений могут привести к возникновению чрезвычайных ситуаций федерального, межрегионального и регионального характера.

Таблица 97

**Класс защитных сооружений**

Защищаемые территории и объекты	Максимальный расчетный напор (м) на водоподпорное сооружение при классе защитного сооружения			
	I	II	III	IV
1. Селитебные территории (населенные пункты) с плотностью жилого фонда на территории возможного частичного или полного разрушения при аварии на водоподпорном сооружении, 1 кв. м на 1 га:				
свыше 2500	свыше 5	от 3 до 5	до 3	-
от 2100 до 2500	свыше 8	от 5 до 8	от 2 до 5	до 2
от 1800 до 2100	свыше 10	от 8 до 10	от 5 до 8	до 5
менее 1800	свыше 15	от 10 до 15	от 8 до 10	до 8
2. Объекты оздоровительно-рекреационного и санитарного назначения (не указанные в <a href="#">пункте 1</a> )		свыше 15	от 10 до 15	менее 10

3. Предприятия и организации с суммарным годовым объемом производства и (или) стоимостью единовременно хранящейся продукции, млрд. рублей:				
свыше 5	свыше 5	от 2 до 5	до 2	-
от 1 до 5	свыше 8	от 3 до 5	от 2 до 3	до 2
менее 1	свыше 8	от 5 до 8	от 3 до 5	до 3
4. Памятники культуры и природы	свыше 3	до 3	-	-

### Класс гидротехнических сооружений в зависимости от последствий возможных гидродинамических аварий

Таблица 98

Класс гидротехнических сооружений	Число постоянно проживающих людей, которые могут пострадать от аварии гидротехнического сооружения, чел.	Число людей, условия жизнедеятельности которых могут быть нарушены при аварии гидротехнического сооружения, чел.	Размер возможного материального ущерба без учета убытков владельца гидротехнического сооружения, млн. рублей	Характеристика территории распространения чрезвычайной ситуации, возникшей в результате аварии гидротехнического сооружения
I	более 3000	более 20000	более 5000	в пределах территории двух и более субъектов Российской Федерации
II	от 500 до 3000	от 2000 до 20000	от 1000 до 5000	в пределах территории Краснодарского края (двух и более муниципальных образований)
III	до 500	до 2000	от 100 до 1000	в пределах территории одного муниципального образования
IV			менее 100	в пределах территории одного муниципального образования

### 1.18. Расчетные показатели сейсмостойкости

Таблица 99

Список населенных пунктов Мостовского района, расположенных в сейсмических районах, с указанием расчетной сейсмической интенсивности в баллах шкалы MSK - 64 для средних грунтовых условий и трех степеней сейсмичности - А (10%), В (5%), С (1%) в течение 50 лет:

№ п/п	Название населенного пункта Мостовского района	Карты ОСР - 2015 (СП 14.13330.2014) (с учетом приложения В, ТСН 22-302-2000* Краснодарского края (СНKK 22-301-2000*) Строительство в сейсмических районах Краснодарского края)		
		А	В	С
1	2	3	4	5
1	+ Губская	7	8	9
2	Мостовской	7	8	9
3	+ Никитино	8	9	9
4	Псебай	8	8	9
	+ Шедок	8	8	9

**Примечания:**

1. Оценка сейсмической опасности всех населенных пунктов, не указанных в настоящем перечне и расположенных вдоль границ между зонами балльности, должна уточняться тем или иным способом (ДСР и другое), либо они должны быть отнесены к более сейсмоопасной зоне.

2. Знаком "+" обозначены населенные пункты, дополняющие основной список, приведенный в приложении А\* СП 14.13330.2014 в соответствии с ТСН 22-302-2000\* Краснодарского края (СНKK 22-301-2000\*) Строительство в сейсмических районах Краснодарского края).

Таблица 100

**Классы сейсмостойкости**

Характеристика зданий и сооружений	Условное обозначение классов сейсмостойкости
Здания и сооружения аварийной категории технического состояния. Не рассчитанные на сейсмические воздействия здания и сооружения категории ограниченно работоспособного технического состояния	С5
Здания категории не ниже работоспособного технического состояния со стенами из местных строительных материалов: глинобитные без каркаса; саманные или из сырцового кирпича без фундамента; выполненные из окатанного или рваного камня на глиняном растворе и без регулярной (из кирпича или камня правильной формы) кладки в углах и т.п.	С6

<p>Здания и сооружения категории ограниченно работоспособного технического состояния: саманные армированные с фундаментом, деревянные, рубленые "в лапу" или "в обло", из глиняного кирпича, тесаного камня или бетонных блоков на известковом, цементном или сложном растворе.</p> <p>Здания и сооружения, не рассчитанные на сейсмические воздействия, категории не ниже работоспособного технического состояния. Здания и сооружения категории ограниченно работоспособного технического состояния всех видов (кирпичные, блочные, каркасные, панельные, бетонные, деревянные, щитовые и др.) с антисейсмическими мероприятиями для расчетной сейсмичности 7 и 8 баллов</p>	
<p>Здания и сооружения категории не ниже работоспособного технического состояния: саманные армированные с фундаментом, деревянные, рубленые "в лапу" или "в обло", из жженного кирпича, тесаного камня или бетонных блоков на известковом, цементном или сложном растворе.</p> <p>Здания и сооружения категории не ниже работоспособного технического состояния всех видов (кирпичные, блочные, каркасные, панельные, бетонные, деревянные, щитовые и др.) с антисейсмическими мероприятиями для расчетной сейсмичности 7 баллов.</p> <p>Здания и сооружения категории ограниченно работоспособного технического состояния всех видов (кирпичные, блочные, каркасные, панельные, бетонные, деревянные, щитовые и др.) с антисейсмическими мероприятиями для расчетной сейсмичности 8 и 9 баллов</p>	С7
<p>Здания и сооружения категории не ниже работоспособного технического состояния всех видов с проведением антисейсмических мероприятий, рассчитанных на воздействие 8 баллов.</p> <p>Здания и сооружения категории ограниченно работоспособного технического состояния всех видов (кирпичные, блочные, каркасные, панельные, бетонные, деревянные, щитовые и др.) с антисейсмическими мероприятиями для расчетной сейсмичности 9 и 10 баллов</p>	С8
<p>Здания и сооружения категории не ниже работоспособного технического состояния с проведением антисейсмических мероприятий, рассчитанных на воздействие 9 баллов.</p> <p>Здания и сооружения категории ограниченно работоспособного технического состояния всех видов с антисейсмическими мероприятиями для расчетной сейсмичности 10 баллов</p>	С9
<p>Здания и сооружения категории не ниже работоспособного технического состояния с проведением антисейсмических мероприятий, рассчитанных на воздействие 10 баллов</p>	С10

Примечание.

Класс сейсмостойкости при ограниченно работоспособной категории технического состояния устанавливаются в соответствии с [разделом 7](#) СП 442.1325800.2019.

Таблица 101

**Расчетная сейсмичность площадки строительства**

Категория грунта по сейсмическим свойствам	Грунты	Скорость поперечных волн $V_{s,30}$ , м/с	Нормативная сейсмичность района расположения площадки, баллы				
			6	7	8	9	>9
			Расчетная сейсмичность площадки				
I	Скальные грунты (в том числе многолетнемерзлые и многолетнемерзлые оттаявшие) неветрелые и слабоведрелые; крупнообломочные грунты плотные, маловлажные из магматических пород, содержащие до 30% песчано-глинистого заполнителя; ветрелые и сильноветрелые скальные и дисперсные твердомерзлые (многолетнемерзлые) грунты при температуре минус 2°C и ниже при строительстве и эксплуатации с сохранением грунтов основания в мерзлом состоянии	$V_{s,30} \geq 800$	5	6	7	8	9
II	Скальные грунты ветрелые и сильноветрелые, в том числе многолетнемерзлые, кроме отнесенных к категории I; крупнообломочные грунты, за исключением отнесенных к категории I, пески гравелистые, крупные и средней крупности плотные и средней плотности маловлажные и влажные; пески мелкие и пылеватые плотные и средней плотности маловлажные; глинистые грунты с показателем консистенции $II \leq 0,5$ при коэффициенте пористости $e < 0,9$ для глин и суглинков и $e < 0,7$ - для супесей; многолетнемерзлые нескальные грунты пластично-мерзлые или сыпучемерзлые, а также твердомерзлые при температуре выше минус 2°C при строительстве и эксплуатации с сохранением грунтов основания в мерзлом состоянии	$800 > V_{s,30} \geq 300$	6	7	8	9	>9
III	Пески рыхлые независимо от степени влажности и крупности; пески гравелистые, крупные и средней крупности, плотные и средней плотности водонасыщенные; пески мелкие и пылеватые плотные и средней плотности влажные и водонасыщенные; глинистые грунты с показателем консистенции $II > 0,5$ ; глинистые грунты с показателем консистенции $II \leq 0,5$ при коэффициенте пористости $e \geq 0,9$ -	$300 > V_{s,30} \geq 100$	7	8	9	>9	>9

	для глин и суглинков и $e \geq 0,7$ - для супесей; многолетнемерзлые дисперсные грунты при строительстве и эксплуатации с учетом оттаивания грунтов основания						
IV	Наиболее динамически неустойчивые разновидности песчано-глинистых грунтов, указанные в категории III, склонные к разжижению при сейсмических воздействиях	$V_{s,30} < 100$	7 <*>	8 <*>	9 <*>	>9 <*>	>9 <*>
<*> Грунты с большей вероятностью склонны к разжижению и потере несущей способности при землетрясениях интенсивностью более 6 баллов.							

\* Грунты с большей вероятностью склонны к разжижению и потере несущей способности при землетрясениях интенсивностью более 6 баллов

Примечания:

1) При отсутствии данных о консистенции, влажности, скорости  $V_s$  глинистые и песчаные грунты при положении уровня грунтовых вод выше 5 м относятся к категории III или IV по сейсмическим свойствам.

2) При прогнозировании подъема уровня грунтовых вод и обводнения грунтов (в том числе просадочных) категорию грунтов следует определять в зависимости от свойств грунта в замоченном состоянии.

3) При строительстве на многолетнемерзлых грунтах их следует рассматривать по фактическому состоянию после оттаивания.

4) Если по результатам инженерных изысканий на площадке, расположенной в районе с нормативной сейсмичностью 6 баллов по карте ОСР-2016, грунты по их описанию соответствуют грунтам категории III или IV по сейсмическим свойствам, расчетную сейсмичность площадки следует определять по результатам СМР, выполняемого в составе инженерных изысканий с учетом требований [5.7](#) СП 14.13330. На площадках в районе с нормативной сейсмичностью 6 баллов, сложенных грунтами категорий по сейсмическим свойствам I или II, установленным по результатам инженерных изысканий, выполнение СМР не требуется, если это не предусмотрено иными нормативными документами.

5) Скорость  $V_{s,30}$  является средневзвешенным значением для 30-метровой толщи, считая от планировочной отметки. При отсутствии данных о значении  $I_{30}$  и многослойном строении грунтовой толщи, установленных по результатам изысканий, грунт относят к более неблагоприятной категории, если в пределах верхней 30-метровой толщи (считая от планировочной отметки) слои, относящиеся по описанию к этой категории, составляют 50% и более ее мощности с учетом глубины залегания кровли грунтов категории I (5 м и более при глубине кровли скального основания 10 м; 10 м и более при глубине кровли скального основания 20 м; 15 м и более при глубине кровли скального основания 30 м и более) или имеют суммарную мощность более 10 м и залегают выше слоев, относящихся по описанию к более благоприятной категории.

### 1.19. Расчетные показатели шума

Таблица 102

№ п/п	Назначение помещений или территорий	Время суток, ч	Эквивалентный уровень	Максимальный уровень звука $L$ ,
-------	-------------------------------------	----------------	-----------------------	----------------------------------



			звукa L, дБААмакс	дБААмакс
1	2	3	4	5
1	Рабочие помещения административно-управленческого персонала производственных предприятий, лабораторий, помещения для измерительных и аналитических работ		60	75
	Рабочие помещения диспетчерских служб, кабины наблюдения и дистанционного управления с речевой связью по телефону, участки точной сборки, телефонные и телеграфные станции		65	80
3	Помещения лабораторий для проведения экспериментальных работ, кабины наблюдения и дистанционного управления без речевой связи по телефону		75	90
4	Помещения с постоянными рабочими местами производственных предприятий, территории предприятий с постоянными рабочими местами (за исключением работ перечисленных в <a href="#">пунктах 1 - 3</a> )		80	95
5	Палаты больниц и санаториев	7.00 - 23.00	35	50
		23.00 - 7.00	25	40
6	Операционные больницы, кабинеты врачей больниц, поликлиник, санаториев		35	50
7	Классные помещения, учебные кабинеты, аудитории учебных заведений, конференц-залы, читальные залы библиотек, зрительные залы клубов и кинотеатров, залы судебных заседаний, культовые здания, зрительные залы с обычным оборудованием		40	55
8	Музыкальные классы		35	50
9	Жилые комнаты квартир	7.00 - 23.00	40	55
		23.00 - 7.00	30	45
10	Жилые комнаты общежитий	7.00 - 23.00	45	60
		23.00 - 7.00	35	50
11	Номера гостиниц:			
	гостиницы, имеющие по международной классификации пять и четыре звезды	7.00 - 23.00	35	50
		23.00 - 7.00	25	40
	гостиницы, имеющие по международной классификации три звезды	7.00 - 23.00	40	55
		23.00 - 7.00	30	45
	гостиницы, имеющие по международной классификации менее трех звезд	7.00 - 23.00	45	60
		23.00 - 7.00	35	50

12	Жилые помещения домов отдыха, пансионатов, домов-интернатов для престарелых и инвалидов, спальные помещения детских дошкольных учреждений и школ-интернатов	7.00 - 23.00	40	55
		23.00 - 7.00	30	45
13	Помещения офисов, административных зданий, конструкторских, проектных и научно-исследовательских организаций:		50	65
14	Залы кафе, ресторанов		55	70
15	Фойе театров и концертных залов		45	не нормируется
16	Зрительные залы театров и концертных залов		30	не нормируется
17	Многоцелевые залы		35	не нормируется
18	Кинотеатры с оборудованием "Долби"		30	45
19	Спортивные залы		45	не нормируется
20	Торговые залы магазинов, пассажирские залы вокзалов и аэровокзалов		60	70
21	Территории, непосредственно прилегающие к зданиям больниц и санаториев	7.00 - 23.00	45	60
		23.00 - 7.00	35	50
22	Территории, непосредственно прилегающие к жилым зданиям, домам отдыха, домам-интернатам для престарелых и инвалидов	7.00 - 23.00	55	70
		23.00 - 7.00	45	60
23	Территории, непосредственно прилегающие к зданиям поликлиник, школ и других учебных заведений, детских дошкольных учреждений, площадки отдыха микрорайонов и групп жилых домов		55	70

Примечания.

1. Допустимые уровни шума в помещениях, приведенные в [поз. 1, 5 - 13](#), относятся только к шуму, проникающему из других помещений и извне.

2. Допустимые уровни шума от внешних источников в помещениях, приведенные в [поз. 5 - 12](#), установлены при условии обеспечения нормативного воздухообмена, т.е. при отсутствии принудительной системы вентиляции или кондиционирования воздуха, - должны выполняться при условии открытых форточек или иных устройств, обеспечивающих приток воздуха. При наличии систем принудительной вентиляции или кондиционирования воздуха, обеспечивающих нормативный воздухообмен, допустимые уровни внешнего шума у зданий (15 - 17) могут быть увеличены из расчета обеспечения допустимых уровней в помещениях при закрытых окнах.

3. Допустимые уровни шума от оборудования систем вентиляции, кондиционирования воздуха и воздушного отопления, а также от насосов систем отопления и водоснабжения и холодильных установок встроенных (пристроенных) предприятий торговли и общественного питания следует принимать на 5 дБ (дБА) ниже значений, указанных в [таблице 102](#), за исключением [поз. 9 - 12](#) (для ночного времени суток). При этом поправку на тональность шума не учитывают.

Таблица 103

Время суток	Эквивалентный уровень звука L, дБ(А) Аэкв	Максимальный уровень звука при единичном воздействии L, дБ(А) Амакс
День (с 7.00 до 23.00 ч)	65	85
Ночь (с 23.00 до 7.00 ч)	55	75

Примечания:

1. Допускается превышение в дневное время установленного уровня звука L на значение не более 10 дБ(А) для аэродромов 1-го, 2-го классов и для А заводских аэродромов, но не более 10 пролетов в один день.

При реконструкции аэропортов или изменении условий эксплуатации воздушных судов акустическая обстановка на территориях жилой застройки не должна ухудшаться.

2. При пролетах сверхзвуковых самолетов допускается превышать установленные уровни звука L на 10 дБ(А) и L - на 5 дБ(А) в течение не А Аэкв более двух суток одной недели.

Таблица 104

Диапазон частот	30 - 300 кГц	0,3 - 3 МГц	3 - 30 МГц	30 - 300 МГц	0,3 - 300 ГГц
Нормируемый параметр	напряженность электрического поля, E (В/м)				Плотность потока энергии, мкВт/кв. см
Предельно допустимые уровни	25	15	10	3 <*>	10 25 <***>

<\*> Кроме средств радио- и телевизионного вещания (диапазон частот 48,5 - 108; 174 – 230 МГц).

<\*\*\*> Для случаев облучения от антенн, работающих в режиме кругового обзора или сканирования.

Примечания.

1. Диапазоны, приведенные в [таблице 104](#) настоящих Нормативов, исключают нижний и включают верхний предел частоты.

2. Представленные ПДУ для населения распространяются также на другие источники электромагнитного поля радиочастотного

диапазона.

Таблица 105

Зона	Максимальный уровень шумового воздействия, ДБА	Максимальный уровень загрязнения атмосферного воздуха	Максимальный уровень электромагнитного излучения от радиотехнических объектов	Загрязненность сточных вод
1	2	3	4	5
Жилые зоны: усадебная застройка	55	0,8 ПДК	1 ПДУ	нормативно очищенные на локальных очистных сооружениях;
многоэтажная застройка	55	1 ПДК		выпуск в городской коллектор с последующей очисткой на городских канализационных очистных сооружениях (КОС)
Общественно - деловые зоны	60	то же	то же	то же
Производственные зоны	нормируется по границе объединенной СЗЗ 70	нормируется по границе объединенной СЗЗ 1 ПДК	нормируется по границе объединенной СЗЗ 1 ПДУ	нормативно очищенные стоки на локальных сооружениях, очистных сооружениях с самостоятельным или централизованным выпуском
Рекреационные зоны	65	0,8 ПДК	1 ПДУ	нормативно очищенные стоки на локальных

				сооружениях с возможным самостоятельным выпуском
Зона особо охраняемых природных территорий	65	не нормируется	не нормируется	не нормируется
Зоны сельскохозяйственного использования	70	то же	то же	то же

Примечание: Значения максимально допустимых уровней относятся к территориям, расположенным внутри зон. На границах зон должны обеспечиваться значения уровней воздействия, соответствующие меньшему значению из разрешенных в зонах по обе стороны границы.

Таблица 106

Световые проемы	Ориентация световых проемов по сторонам горизонта	Коэффициент светового климата
В наружных стенах зданий	С, СВ, СЗ, З, В, ЮВ, ЮЗ	0,8
	Ю	0,75
В прямоугольных и трапециевидных фонарях	С - Ю	0,75
	СВ - ЮЗ, ЮВ - СЗ, В - З	0,7
В фонарях типа "Шед"	С	0,7
В зенитных фонарях	-	0,75

Примечания:

1. С - север; СВ - северо-восток; СЗ - северо-запад; В - восток; З - запад; С-Ю - север-юг; В-З - восток-запад; Ю - юг; ЮВ - юго-восток; ЮЗ - юго-запад.
2. Ориентацию световых проемов по сторонам света в лечебных учреждениях следует принимать согласно [СНиП 31-06-2009](#).
3. Основной характеристикой естественной освещенности помещений проектируемых зданий является коэффициент естественной освещенности (далее - КЕО), нормируемый в соответствии с требованиями [СП 52.13330.2011](#) в зависимости от светового климата территории.

### 1.20. Нормативные показатели по противопожарным требованиям

Таблица 107

Степень огнестойкости и класс конструктивной пожарной опасности	Расстояние между зданиями, м		
	I и II степени огнестойкости, III и IV степени огнестойкости класса СО	III степень огнестойкости и класса С1	III степень огнестойкости классов С2 и С3, IV степень огнестойкости классов С1, С2 и С3, V степень огнестойкости
I и II степени огнестойкости. III и IV степени огнестойкости класса СО	Не нормируется для зданий категорий Г и Д. 9 - для зданий (сооружений) категорий А, Б и В	9	12
III степень огнестойкости класса С1	9	12	15
III степень огнестойкости классов С2 и С3, IV степень огнестойкости классов С1, С2 и С3, V степень огнестойкости	12	15	18

#### Примечания:

1. Наименьшее расстояние между зданиями - расстояние в свету между наружными стенами или конструкциями. При наличии конструкций зданий, выступающих более чем на 1 м и выполненных из материалов групп горючести Г1 - Г4, наименьшее расстояние - расстояние между этими конструкциями.

2. Расстояния между производственными зданиями и сооружениями не нормируются:

если сумма площадей полов двух и более зданий III и IV степеней огнестойкости классов С1, С2 и С3 не превышает площадь полов, допускаемую между противопожарными стенами, считая по наиболее пожароопасной категории, низшей степени огнестойкости и низшему классу конструктивной пожарной опасности здания;

если стена высокого и широкого здания или сооружения, выходящая в сторону другого здания - противопожарная 10-го типа (по пределу огнестойкости);

если здания и сооружения III степени огнестойкости независимо от пожарной опасности размещаемых в них помещений имеют противостоящие противопожарные стены 2-го типа с заполнением проемов 2-го типа.

3. Указанное расстояние для зданий I, II, а также III и IV степеней огнестойкости класса СО категорий А, Б и В уменьшается с 9 до 6 м при соблюдении одного из следующих условий:

здание оборудуется стационарными автоматическими системами пожаротушения;

удельная пожарная нагрузка в зданиях категории В менее или равна 180 МДж на 1 м.2 площади этажа.

4. Расстояния от зданий производственных объектов (независимо от степени их огнестойкости) до границ лесного массива хвойных пород и мест разработки или открытого залегания торфа следует принимать 100 м, смешанных пород - 50 м, а до лиственных пород - 20 м.

Таблица 108

Степень огнестойкости здания	Класс конструктивной пожарной опасности	Минимальные расстояния при степени огнестойкости и классе конструктивной пожарной опасности жилых и общественных зданий, м			
		I, II, III, C0	II, III, C1	IV C0, C1	IV, V C2, C3
Жилые и общественные					
I, II, III	C0	6	8	8	10
II, III	C1		10	10	12
IV	C0, C1		10	10	12
IV, V	C2, C3	10	12	12	15
Производственные и складские					
I, II, III	C0	10	12	12	12
II, III	C1	12	12	12	12
IV	C0, C1	12	12	12	15
IV, V	C2, C3	15	15	15	18

**Примечания:**

1. Противопожарное расстояние между зданиями определяется как расстояние между наружными стенами или другими конструкциями зданий, сооружений и строений. При наличии выступающих более чем на 1 метр элементов конструкций, выполненных из горючих материалов, принимается расстояние между этими конструкциями.

2. Противопожарные расстояния между зданиями, сооружениями и строениями I и II степеней огнестойкости допускается уменьшать до 3,5 м при условии, если стена более высокого здания, расположенная напротив другого здания, сооружения и строения, является противопожарной 1-го типа.

3. Для двухэтажных зданий каркасной и щитовой конструкции V степени огнестойкости, а также зданий, сооружений и строений с кровлями из горючих материалов групп противопожарные расстояния следует увеличивать на 20 процентов.

4. Противопожарные расстояния от одно-, двухквартирных жилых домов и хозяйственных построек (сараев, тиражей, бань) на приусадебном земельном участке до жилых домов и хозяйственных построек на соседних земельных участках принимать в соответствии с [таблицей 108](#) настоящих Нормативов. Допускается уменьшать до 6 метров противопожарные расстояния между указанными типами зданий при условии, что стены зданий, обращенные друг к другу, не имеют оконных проемов, выполнены из негорючих материалов или подвергнуты огнезащите, а кровля и карнизы выполнены из негорючих материалов.

Противопожарные расстояния между жилым домом и хозяйственными постройками, а также между хозяйственными постройками в пределах одного садового или приусадебного земельного участка не нормируются.

Противопожарные расстояния между строениями и сооружениями, расположенными на соседних земельных участках, в зависимости от материала несущих и ограждающих должны быть не менее указанных в [таблице 108](#) настоящих Нормативов, а также в соответствии с требованиями Федерального закона "Технический регламент о требованиях пожарной безопасности".

Допускается группировка и блокировка строений и сооружений на двух соседних участках при однорядной застройке и на четырех соседних участках при двухрядной застройке. При этом противопожарные расстояния между жилыми строениями или жилыми домами в каждой группе не нормируются, а минимальные расстояния между крайними жилыми строениями или жилыми домами групп домов принимаются по [таблице 108](#) настоящих Нормативов.

5. В районах с сейсмичностью 9 и выше баллов противопожарные расстояния между жилыми зданиями, а также между жилыми и общественными зданиями IV и V степеней огнестойкости следует увеличивать на 20 процентов.

6. Противопожарные расстояния от зданий и сооружений до объектов защиты IV и V степеней огнестойкости в береговой полосе шириной 100 км или до ближайшего горного хребта в климатических подрайонах ИБ, ИГ, ПА и ПБ следует увеличивать на 25%.

7. Противопожарные расстояния между жилыми зданиями IV и V степеней огнестойкости в климатических подрайонах IA, IB, IG, ID и PA следует увеличивать на 50%.

8. Для двухэтажных зданий, сооружений каркасной и щитовой конструкции V степени огнестойкости, а также указанных объектов защиты с кровлей из горючих материалов противопожарные расстояния следует увеличивать на 20%.

9. Противопожарные расстояния между жилыми и общественными зданиями, сооружениями I, II и III степеней огнестойкости не нормируются (при условии обеспечения требуемых проездов и подъездов для пожарной техники), если стена более высокого или широкого объекта защиты" обращенная к соседнему объекту защиты, является противопожарной 1-го типа.

Таблица 109

Степень огнестойкости здания	Класс конструктивной пожарной опасности	Минимальные расстояния при степени огнестойкости и классе конструктивной пожарной опасности жилых зданий, м	
		I, II, III C0	II, III C1
I, II, III	C0	6	8
II, III	C1	8	8

Примечания:

1. Противопожарные расстояния между стенами зданий без оконных проемов допускается уменьшать на 20% при условии устройства карнизов и элементов кровли со стороны стен зданий" обращенных друг к другу" из негорючих материалов или материалов, подвергнутых огнезащитной обработке.

2. Противопожарные расстояния между зданиями допускается уменьшать на 30% при условии устройства на территории застройки



наружного противопожарного водопровода согласно требованиям [СП 8.13130.2009](#) и наличия на территории добровольной пожарной охраны с техникой (оборудованием" для возможности подачи воды (в случае если время прибытия подразделения пожарной охраны ФПС ГПС МЧС России к месту вызова превышает 10 минут).

Таблица 110

Наименование объектов, граничащих со зданиями и сооружениями складов нефти и нефтепродуктов	Противопожарные расстояния от зданий и сооружений складов нефти и нефтепродуктов до граничащих с ними объектов при категории склада, м				
	I	II	IIIa	IIIб	IIIв
Здания и сооружения граничащих с ними производственных объектов	100	40 (100)	40	40	30
Лесные массивы:					
хвойных и смешанных пород	100	50	50	50	50
лиственных пород	20	20	20	20	20
Склады лесных материалов, торфа, волокнистых горючих веществ, сена, соломы, а также участки открытого залегания торфа	100	100	50	50	50
Железные дороги общей сети (до подошвы насыпи или бровки выемки):					
на станциях	150	100	80	60	50
на разъездах и платформах	80	70	60	50	40
на перегонах	60	50	40	40	30
Автомобильные дорога общей сети (край проезжей части):					
I, II и III категорий	75	50	45	45	45
IV и V категорий	40	30	20	20	15
Жилые и общественные здания	200	100 (200)	100	100	100
Раздаточные колонки автозаправочных станций общего пользования	50	30	30	30	30
Индивидуальные гаражи и открытые стоянки для автомобилей	100	40 (100)	40	40	40
Очистные канализационные сооружения и насосные станции, не относящиеся к складу	100	100	40	40	40
Водозаправочные сооружения, не относящиеся к складу	200	150	100	75	75
Аварийный амбар для резервуарного парка	60	40	40	40	40
Технологические установки категорий А и Б по взрывопожарной и пожарной опасности и факельные установки для сжигания газа	100	100	100	100	100

## Примечания:

1. Расстояния, указанные в скобках, следует принимать для складов II категории общей вместимостью более 50000 куб.м.
2. Расстояния, указанные в таблице, определяются:  
 между зданиями, сооружениями и строениями как расстояние на свету между наружными стенами или конструкциями зданий, сооружений и строений;  
 от сливноналивных устройств - от оси железнодорожного пути со сливноналивными эстакадами;  
 от площадок (открытых и под навесами) для сливноналивных устройств автомобильных цистерн, для насосов, тары и другого - от гранат этих площадок;  
 от технологических эстакад и трубопроводов - от крайнего трубопровода;  
 от факельных установок - от ствола факела.
3. При размещении складов для хранения нефти и нефтепродуктов и лесных массивах, если их строительство связано с вырубкой леса, расстояние до лесного массива хвойных пород допускается сокращать в два раза; при этом вдоль границы лесного массива вокруг складов должна предусматриваться вспаханная полоса земли шириной не менее 5 м.
4. Расстояние от зданий, сооружений и строений складов до участков открытого залегания торфа допускается сокращать в два раза при условии засыпки открытого залегания торфа слоем земли толщиной не менее 0,5 м в пределах половины расстояния от зданий, сооружений и строений складов соответствующих категорий, указанного в [таблице 110](#) настоящих Нормативов.

Таблица 111

Склад горючих жидкостей емкостью, куб. м	Противопожарные расстояния от зданий и сооружений до складов горючих жидкостей при степени огнестойкости зданий, сооружений и строений, м		
	I, II	III	IV, V
Не более 100	20	25	30
Свыше 100 до 800	30	35	40
Свыше 800 до 2000	40	45	50

Таблица 112

Наименование объектов, до которых определяются противопожарные расстояния	Противопожарные расстояния от автозаправочных станций с подземными	Противопожарные расстояния от автозаправочных станций с наземными резервуарами, метров	
		общей вместимостью более 20 кубических метров	общей вместимостью не более 20 кубических метров

	резервуарами, метров		
1	2	3	4
Производственные, складские и административно-бытовые здания и сооружения промышленных организаций	15	25	25
Лесничества с лесными насаждениями:			
хвойных			
и смешанных пород	25	40	30
лиственных пород	10	15	12
Жилые и общественные здания	25	50	40
Места массового пребывания людей	25	50	50
Индивидуальные гаражи и открытые стоянки для автомобилей	18	30	20
Торговые киоски	20	25	25
Автомобильные дороги общей сети (край проезжей части):			
I, II и III категорий	12	20	15
IV и V категорий	9	12	9
Маршруты электрифицированного городского транспорта (до контактной сети)	15	20	20
Железные дороги общей сети (до подошвы насыпи или бровки выемки)	25	30	30
Очистные канализационные сооружения и насосные станции, не относящиеся к автозаправочным станциям	15	30	25
Технологические установки категории АН, БН, ГН, здания и сооружения с наличием радиоактивных и вредных веществ I и II классов опасности	-	100	-
Склады лесных материалов, торфа, волокнистых горючих веществ, сена, соломы, а также участки открытого залегания торфа	20	40	30

Примечания:

1. Расстояние от автозаправочных станций до границ лесных насаждений смешанных пород (хвойных и лиственных) лесничеств допускается уменьшать в два раза. При этом вдоль границ лесных насаждений лесничеств с автозаправочными станциями должны предусматриваться шириной не менее 5 метров наземное покрытие из материалов, не распространяющих пламя по своей поверхности, или вспаханная полоса земли.

2. При размещении автозаправочных станций вблизи посадок сельскохозяйственных культур, по которым возможно распространение

пламени, вдоль прилегающих к посадкам границ автозаправочных станций должны предусматриваться наземное покрытие, выполненное из материалов, не распространяющих пламя по своей поверхности, или вспаханная полоса земли шириной не менее 5 метров.

3. Противопожарные расстояния от автозаправочных станций с подземными резервуарами для хранения жидкого топлива до границ земельных участков детских дошкольных образовательных учреждений, общеобразовательных учреждений, образовательных учреждений интернатного типа, лечебных учреждений стационарного типа должны составлять не менее 50 метров.

Таблица 113

Наименование здания и сооружения	Противопожарные расстояния, м			
	резервуары наземные под давлением, включая полуизотермические	резервуары подземные под давлением	резервуары наземные изотермические	резервуары подземные изотермические
1	2	3	4	5
Трамвайные пути и троллейбусные линии, железные дороги общей сети (до подошвы насыпи или бровки выемки)	100	75	100	75
Автомобильные дороги общей сети (край проезжей части)	50	50	50	50
Линии электропередачи (воздушные) высокого напряжения (от подошвы обвалования)	не менее 1,5 высоты подошвы опоры	не менее 1,5 высоты подошвы опоры	не менее 1,5 высоты подошвы опоры	не менее 1,5 высоты подошвы опоры
Границы территорий смежных организаций (до ограждения)	300	250	300	200
Жилые и общественные здания	вне пределов санитарно - защитной зоны, но не менее 500	вне пределов санитарно - защитной зоны, но не менее 300	вне пределов санитарно - защитной зоны, но не менее 500	вне пределов санитарно - защитной зоны, но не менее 300
ТЭЦ	200	200	200	200
Склады лесоматериалов и твердого топлива	200	150	200	150
	100	75	100	75
Лесничества с лесными насаждениями лиственных пород (от ограждения территории организации или склада)	20	20	20	20

Внутризаводские наземные и подземные технологические трубопроводы, не относящиеся к складу	вне обвалования, но ближе к 20	не ближе 15	вне обвалования, но ближе к 20	не ближе 15
Здания и сооружения организации в производственной зоне при объеме резервуаров, куб. м				
2000 - 5000	150	120	150	100
6000 - 10000	250	200	200	125
Факельная установка (до ствола факела)	150	100	150	200
Здания и сооружения в зоне, прилегающей к территории организации (административной зоне)	250	200	250	200

Таблица 114

Наименование здания и сооружения	Противопожарные расстояния, м			
	резервуары наземные под давлением	резервуары подземные под давлением	резервуары наземные изотермические	резервуары подземные изотермические
1	2	3	4	5
Трамвайные пути и троллейбусные линии, подъездные железнодорожные пути (до подошвы насыпи или бровки выемки) и автомобильные дороги общей сети (край проезжей части)	100	50	100	50
ЛЭП (воздушные)	не менее 1,5 высоты опоры	не менее 1,5 высоты опоры	не менее 1,5 высоты опоры	не менее 1,5 высоты опоры
Здания и сооружения производственной, складской подсобной зоны товарно-сырьевой базы или склада	300	250	300	200
Здания и сооружения (административной) зоны организации	500	300	500	300
Факельная установка (до ствола факела)	200	100	200	100
Границы территорий смежных организаций (до ограждения)	300	200	300	200
Жилые и общественные здания	вне пределов санитарно-защитной зоны, но не	вне пределов санитарно-защитной зоны, но не	вне пределов санитарно-защитной зоны, но не	вне пределов санитарно-защитной зоны, но не менее 300

	менее 500	менее 300	менее 500	
ТЭЦ	300	200	300	200
Лесничества с лесными насаждениями хвойных пород от ограждения товарно-сырьевой базы или склада)	100	75	100	75
Лесничества с лесными насаждениями лиственных пород (от ограждения товарно-сырьевой базы или склада)	20	20	20	20
Объекты речного и морского транспорта, гидротехнические сооружения, мосты при расположении складов ниже по течению от этих объектов	300	200	300	200
Объекты речного и морского транспорта, гидротехнические сооружения, мосты при расположении складов выше по течению от этих объектов	3000	2000	3000	2000

Таблица 115

Площадь территории населенного пункта, тыс.га	Население, тыс. человек					
	до 5	свыше 5 до 20	свыше 20 до 50	свыше 50 до 100	свыше 100 до 250	свыше 250 до 500
До 2	$\frac{1}{1 \times 2}$	$\frac{1}{1 \times 6}$	$\frac{2}{2 \times 6}$	$\frac{1}{1 \times 8 + 1 \times 6}$		
От 2 до 4				$\frac{3}{1 \times 8 + 2 \times 6}$	$\frac{4}{2 \times 8 + 2 \times 6}$	
От 4 до 6					$\frac{5}{2 \times 8 + 3 \times 6}$	$\frac{6}{2 \times 8 + 4 \times 6}$
От 6 до 8					$\frac{6}{2 \times 8 + 3 \times 6 + 1 \times 4}$	$\frac{8}{3 \times 8 + 5 \times 6}$
От 8 до 10						$\frac{9}{3 \times 8 + 6 \times 6}$
От 10 до 12						$\frac{11}{3 \times 8 + 8 \times 6}$
От 12 до 14						$\frac{12}{4 \times 8 + 8 \times 6}$

Таблица 116

Наименование специальных автомобилей	Число жителей в населенном пункте,
--------------------------------------	------------------------------------

	тыс. человек		
	до 50	от 50 до 100	от 100 до 350
Автолестницы и автоподъемники	1 <*>	2	3
Автомобили газодымозащитной службы	1	1	2
Автомобили связи и освещения	-	1	1

<\*> При наличии зданий высотой 4 этажа и более.

Таблица 117

Наименование		Количество пожарных автомобилей в депо, шт.	Площадь земельного участка пожарного депо, га
Тип пожарного депо	I	12	2,2
		10	1,95
		8	1,75
		6	1,6
	II	6	1,2
		4	1
		2	0,8
	III	12	1,7
		10	1,6
		8	1,5
		6	1,3
	IV	6	1,2
		4	1
		2	0,8
	V	4	0,85
2		0,55	

Примечание.

Количество специальных автомобилей, не указанных в таблице 117 настоящих Нормативов, определяется исходя из местных условий в каждом конкретном случае с учетом наличия опорных пунктов тушения крупных пожаров.

Таблица 118

Наименование зданий и сооружений	Площадь, кв. м
----------------------------------	----------------

	I тип	III тип
Отряд (часть, пост) технической службы	10000	4500
Опорный пункт пожаротушения	15000	5000



## 2.МАТЕРИАЛЫ ПО ОБОСНОВАНИЮ РАСЧЕТНЫХ ПОКАЗАТЕЛЕЙ, СОДЕРЖАЩИХСЯ В ОСНОВНОЙ ЧАСТИ НОРМАТИВОВ ГРАДОСТРОИТЕЛЬНОГО ПРОЕКТИРОВАНИЯ АНДРЮКОВСКОГО СЕЛЬСКОГО ПОСЕЛЕНИЯ МОСТОВСКОГО РАЙОНА

### 2.1.Общие положения по обоснованию расчетных показателей

2.1.1.Местные нормативы градостроительного проектирования Андрюковского сельского поселения Мостовского района (далее – МНГП поселения) согласно Градостроительному кодексу Российской Федерации относятся к местным нормативам градостроительного проектирования.

2.1.2.МНГП поселения, устанавливают совокупность расчетных показателей минимально допустимого уровня обеспеченности объектами местного значения поселения, относящимися к областям, указанным в [пункте 1 части 5 статьи 23](#) Градостроительного кодекса Российской Федерации, статье 23.1 Закона Краснодарского края "Градостроительный кодекс Краснодарского края" от 21 июля 2008 г. №1540-КЗ, объектами благоустройства территории, иными объектами местного значения поселения, населения поселения, и расчетных показателей максимально допустимого уровня территориальной доступности таких объектов для населения поселения.

2.1.3.Объекты местного значения поселения, относящиеся к областям, указанным в [пункте 1 части 5 статьи 23](#) Градостроительного кодекса Российской Федерации:

электро-, тепло-, газо- и водоснабжение населения, водоотведение;  
автомобильные дороги местного значения;  
физическая культура и массовый спорт, образование, здравоохранение, обработка, утилизация, обезвреживание, размещение твердых коммунальных отходов;  
иные области в связи с решением вопросов местного значения поселения.

2.1.4.В материалах по обоснованию расчетных показателей, содержащихся в основной части нормативов градостроительного проектирования определены объекты местного значения, для которых обосновываются значения расчетных показателей.

2.1.5.При обосновании значения расчетных показателей соблюдено условие, установленное в части 2 статьи 29.4 Градостроительного кодекса Российской Федерации, и **в случае, если в региональных нормативах градостроительного проектирования установлены предельные значения расчетных показателей минимально допустимого уровня обеспеченности объектами местного значения населения поселения, расчетные показатели минимально допустимого уровня обеспеченности** такими объектами населения **поселения**, устанавливаемые местными нормативами градостроительного проектирования, не ниже этих предельных значений.

2.1.6.При обосновании значения расчетных показателей соблюдено условие, установленное в части 3 статьи 29.4 Градостроительного кодекса Российской Федерации, и **в случае, если в региональных нормативах градостроительного проектирования установлены предельные значения расчетных показателей максимально допустимого уровня территориальной доступности объектов местного значения, для населения поселения, расчетные показатели** максимально допустимого уровня территориальной доступности таких объектов для населения **поселения**, устанавливаемые местными нормативами градостроительного проектирования, не превышают эти предельные значения.

2.1.7.Подготовка местных нормативов градостроительного проектирования **осуществлялась с учетом:**

социально-демографического состава и плотности населения на территории поселения;

планов и программ комплексного социально-экономического развития поселения;  
предложений органов местного самоуправления и заинтересованных лиц.

Согласно части 4 статьи 29.4 Градостроительного кодекса Российской Федерации расчетные показатели минимально допустимого уровня обеспеченности объектами местного значения **поселения**, населения данного поселения и расчетные показатели максимально допустимого уровня территориальной доступности таких объектов для населения **поселения** могут быть утверждены в отношении одного или нескольких видов объектов местного

значения предусмотренных [частями 3](#) и [4 статьи 29.2](#) Градостроительного Кодекса Российской Федерации.

## **2.2. Виды объектов местного значения поселения, для которых определяются расчетные показатели**

2.2.1. Согласно пункта 20 статьи 1 Градостроительного Кодекса Российской Федерации, под объектами местного значения понимаются объекты капитального строительства, иные объекты, территории, которые необходимы для осуществления органами местного самоуправления полномочий по вопросам местного значения и в пределах переданных государственных полномочий в соответствии с федеральными законами, законом субъекта Российской Федерации, уставами муниципальных образований и оказывают существенное влияние на социально-экономическое развитие муниципальных районов, поселений, городских округов. Виды объектов местного значения поселения, в указанных в пункте 1 части 5 статьи 23 Градостроительного Кодекса Российской Федерации областях, подлежащих отображению в генеральном плане поселения определяются законом субъекта Российской Федерации.

2.2.2. В настоящих нормативах принято, что к объектам местного значения поселения оказывающим существенное влияние на социально-экономическое развитие поселения, относятся объекты, если они оказывают или будут оказывать влияние на социально-экономическое развитие поселения в целом.

2.2.3. Виды объектов местного значения поселения, для которых определяются расчетные показатели минимально допустимого уровня обеспеченности объектами местного значения (пункт 1 части 5 статьи 23 Градостроительного кодекса Российской Федерации) и расчетные показатели максимально допустимого уровня территориальной доступности таких объектов для населения, определяется на основании полномочий органов местного самоуправления, которые в соответствии с Федеральным законом от 6 октября 2003 г. №131-ФЗ "Об общих принципах организации местного самоуправления в Российской Федерации" могут находиться в собственности поселения (видах деятельности).

2.2.4. Объекты местного значения поселения, указанные в пункте 1 части 5 статьи 23 Градостроительного Кодекса, в областях, для которых определяются расчетные показатели минимально допустимого уровня обеспеченности объектами местного значения и расчетные показатели максимально допустимого уровня территориальной доступности таких объектов для населения, так же определены в статье 23(1) Закона Краснодарского края от 21 июня 2008 г. №1540-КЗ "Градостроительный кодекс Краснодарского края.

2.2.5. К объектам местного значения, подлежащим отображению в генеральном плане сельского поселения относятся следующие виды объектов местного значения:

1) объекты, предназначенные для организации в границах сельского поселения электро-, тепло-, газо-, водоснабжения и водоотведения в пределах полномочий, установленных законодательством Российской Федерации, в том числе:

линии электропередачи, подстанции, проектный номинальный класс напряжения которых составляет 0,4 - 10 кВ, за исключением видов объектов местного значения, подлежащих отображению на схеме территориального планирования муниципального района, и объектов, реконструкция которых (строительство и (или) реконструкция их частей, включая являющиеся неотъемлемой технологической частью здания, строения и сооружения) не приводит к изменению их основных характеристик (класс напряжения, установленная мощность) и осуществляется в границах соответствующего поселения, на территории которого расположены реконструируемые объекты;

газопроводы, предназначенные для транспортировки природного газа с рабочим давлением в газопроводе до 1,2 МПа включительно и сжиженного углеродного газа с рабочим давлением в газопроводе до 1,6 МПа включительно, за исключением видов объектов краевого значения, подлежащих отображению на схеме территориального планирования Краснодарского края, видов объектов местного значения, подлежащих отображению на схеме территориального планирования муниципального района, и объектов,

реконструкция которых (строительство и (или) реконструкция их частей, включая здания, строения и сооружения, являющиеся неотъемлемыми технологическими частями объекта) не приводит к изменению их основных характеристик (рабочее давление) и осуществляется в границах соответствующего поселения, на территории которого расположены реконструируемые объекты;

объекты, предназначенные для организации в границах сельского поселения тепло-, водоснабжения и водоотведения в соответствии с [Федеральным законом от 6 октября 2003 г. №131-ФЗ "Об общих принципах организации местного самоуправления в Российской Федерации"](#), [Федеральным законом от 27 июля 2010 г. №190-ФЗ "О теплоснабжении"](#), [Федеральным законом от 7 декабря 2011 г. №416-ФЗ "О водоснабжении и водоотведении"](#), [Законом Краснодарского края от 8 августа 2016 г. №3459-КЗ "О закреплении за сельскими поселениями Краснодарского края отдельных вопросов местного значения городских поселений"](#), за исключением объектов, реконструкция которых (строительство и (или) реконструкция их частей, включая здания, строения и сооружения, являющиеся неотъемлемыми технологическими частями объекта) осуществляется в границах соответствующего поселения, на территории которого расположены реконструируемые объекты.

2) автомобильные дороги местного значения в границах сельского поселения;

3) объекты, предназначенные для организации предоставления начального общего, основного общего, среднего общего образования по основным общеобразовательным программам, дополнительного образования детям (за исключением предоставления дополнительного образования детям в организациях регионального значения) и дошкольного образования на территории поселения (за исключением объектов регионального значения);

4) объекты, предназначенные для обеспечения развития на территории поселения физической культуры и массового спорта, организации проведения официальных физкультурно-оздоровительных и спортивных мероприятий поселения, городского округа;

5) территории и зоны охраны объектов культурного наследия (памятники истории и культуры) местного (муниципального) значения, расположенных на территории поселения и находящихся в собственности поселения;

б) объекты, относящиеся к области предупреждения чрезвычайных ситуаций на территории поселения и ликвидации их последствий:

объекты, предназначенные для организации и осуществления мероприятий по гражданской обороне, защите населения и территории поселения от чрезвычайных ситуаций природного и техногенного характера, а также организации деятельности аварийно-спасательных служб и (или) аварийно-спасательных формирований на территории поселения, городского округа;

водоохранные зоны, зоны затопления, подтопления и прибрежные защитные полосы искусственных водных объектов в границах населенных пунктов поселения;

санитарно-защитные зоны объектов капитального строительства местного значения поселения;

объекты инженерной защиты и гидротехнические сооружения в границах населенного пункта поселения;

объекты аварийно-спасательной службы и (или) аварийно-спасательных формирований, решения о создании которых принимают органы местного самоуправления;

территории карьеров для проведения берегоукрепительных работ;

7) лечебно-оздоровительные местности и курорты местного значения на территории поселения, а также объекты, предназначенные для их создания, развития и обеспечения охраны;

8) особо охраняемые природные территории местного значения и объекты, размещение которых планируется в границах особо охраняемой природной территории местного значения;

9) объекты, предназначенные для развития сельскохозяйственного производства на территории поселения;

10) объекты местного значения поселения, относящиеся к области жилищного строительства:

- муниципальный жилищный фонд, в том числе специализированный;
- территории для комплексного освоения в целях жилищного строительства;
- застроенная территория, в отношении которой в соответствии с [Градостроительным кодексом Российской Федерации](#) органом местного самоуправления принимается решение о ее развитии;

11) объекты местного значения поселения, относящиеся к области организации ритуальных услуг:

- территории мест захоронения;
- здания и сооружения организаций ритуального обслуживания;

12) объекты местного значения поселения, относящиеся к области промышленности, агропромышленного комплекса, логистики и коммунально-складского назначения:

промышленные, агропромышленные предприятия или несколько предприятий, деятельность которых осуществляется в рамках единого производственно-технологического процесса, находящиеся в собственности поселения, или решение о создании которых принимает орган местного самоуправления поселения;

гаражи, паркинги, многоэтажные стоянки, находящиеся в собственности поселения;

логистические центры, комплексы, складские территории, параметры которых устанавливаются заданием на разработку генерального плана поселения;

13) объекты местного значения поселения, относящиеся к области благоустройства и озеленения территории поселения, использования, охраны, защиты, воспроизводства городских лесов, лесов особо охраняемых природных территорий:

лесничества на землях поселений, населенных пунктов, на которых расположены городские леса;

парки, скверы, бульвары, набережные, ботанические сады в границах населенных пунктов поселения;

14) объекты местного значения поселения, относящиеся к области связи, общественного питания, торговли, бытового и коммунального обслуживания, к которым относятся здания и сооружения, параметры которых устанавливаются заданием на разработку генерального плана поселения, в том числе:

- объекты, предназначенные для предоставления услуг связи;
- объекты торговли;
- предприятия общественного питания;
- рыночные комплексы;
- предприятия бытового обслуживания.

### **2.3. Территориальное планирование Андрюковского сельского поселения Мостовского района**

2.3.1. Территориальное планирование Андрюковского сельского поселения Мостовского района (далее – поселение) - планирование развития территорий, в том числе для установления функциональных зон, определения планируемого размещения объектов федерального значения, объектов регионального значения, объектов местного значения.

2.3.2. При разработке документов территориального планирования поселения должны быть учтены:

результаты прогнозирования демографической ситуации на территории, в том числе общей численности населения и его половозрастной структуры, а также межгосударственная и межрегиональная миграция населения;

планируемые изменения отраслевой структуры занятости населения на территории и наличие градообразующих предприятий;

планируемые изменения реальных доходов населения;

планируемые инвестиции в строительство и реконструкцию объектов культурного и социально-бытового обслуживания населения с основными характеристиками (проектная

мощность, численность персонала, потребные мощности по инженерному обеспечению);

перспективы развития рынка недвижимости, возможность освоения территорий через привлечение негосударственных инвестиций и продажу гражданам и юридическим лицам земельных участков, расположенных на территории городских и сельских населенных пунктов, или предоставление их на праве аренды;

планируемые инвестиции в строительство и реконструкцию производственных объектов с основными характеристиками (проектная мощность, численность персонала, потребные мощности по инженерному обеспечению, предполагаемый доход персонала и предприятия);

планируемые инвестиции в строительство и реконструкцию объектов инженерно-транспортной инфраструктуры территории (проектная мощность, численность персонала для функционирования объектов);

иные вопросы, характеризующие специфику развития территорий.

2.3.3. Территориальное планирование поселения определено в генеральном плане поселения путем выделения следующих основных функциональных зон:

жилые зоны;

общественно-деловые зоны;

производственные зоны, зоны инженерной и транспортной инфраструктур;

зоны сельскохозяйственного использования;

зоны рекреационного назначения;

зоны специального назначения.

2.3.4. В документах территориального планирования должны быть определены основные цели и показатели, которые обеспечивают устойчивое развитие территории, повышение качества жизни населения и рациональное использование территориальных и природных ресурсов, а также занятость трудоспособного населения.

2.3.5. Генеральный план сельского поселения.

Генеральный план Андрюковского сельского поселения Мостовского района (далее – генеральный план поселения) разработан на территорию поселения в соответствии с утвержденной документацией территориального планирования Российской Федерации, документами территориального планирования двух и более субъектов Российской Федерации, схемы территориального планирования Краснодарского края, схемой территориального планирования муниципального образования Мостовский район.

Целью разработки генерального плана поселения является согласование взаимных интересов местного самоуправления в сфере градостроительной деятельности в пределах территории поселения, а также интересов, выходящих за пределы поселения, муниципального района федеральных и краевых; установление требований и ограничений по использованию территорий для осуществления градостроительной деятельности.

В генеральном плане поселения содержатся предложения об установлении границ населенных пунктов, а также предложения по организационному, нормативному и правовому обеспечению реализации генерального плана поселения.

Генеральный план поселения разработан в соответствии градостроительным законодательством Российской Федерации, Краснодарского края, с учетом требований СП 42.13330 и Нормативов градостроительного проектирования Краснодарского края (далее – РНПП), Нормативов градостроительного проектирования муниципального образования Мостовский район (далее – МНПП района). В документе территориального планирования поселения необходимо предусматривается рациональная очередность их развития. При этом необходимо определять перспективы развития поселения за пределами расчетного срока, включая принципиальные решения по территориальному развитию, функциональному зонированию, планировочной структуре, инженерно-транспортной инфраструктуре, рациональному использованию природных ресурсов и охране окружающей среды. Расчетный срок должен быть не менее 20 лет.

Порядок разработки, согласования и утверждения, а также состав генерального плана поселения определяется в соответствии с требованиями Градостроительного кодекса Российской Федерации, Градостроительного кодекса Краснодарского края.



В составе материалов генерального плана поселения должны быть приведены основные технико-экономические показатели в соответствии Региональными нормативами градостроительного проектирования.

Генеральные планы сельских поселений - документация о территориальном планировании сельских поселений, определяющая стратегию их территориального, социально-экономического, градостроительного развития и условия формирования среды жизнедеятельности населения.

Генеральные планы сельских поселений разрабатываются в соответствии с утвержденными документами территориального планирования Российской Федерации, документами территориального планирования двух и более субъектов Российской Федерации, схемы территориального планирования Краснодарского края, а также схемой территориального планирования территории муниципального района.

В генеральных планах сельских поселений содержатся предложения по территориям, на которые разрабатываются проекты планировки для поэтапной реализации генеральных планов, а также предложения по организационному, нормативному и правовому обеспечению их реализации.

При разработке генеральных планов поселений необходимо исходить из оценки их экономико-географического, социального, производственного, историко-архитектурного и природно-ресурсного потенциала. При этом следует:

учитывать административный статус и значение поселения в системе расселения и административно-территориальном устройстве Краснодарского края и страны в целом, прогнозируемую численность населения, экономическую базу (специализация его производственного комплекса и наличие градообразующих предприятий), местоположение и роль в системе расселения (агломерации), а также природно-климатические, социально-демографические, национально-бытовые и другие местные особенности;

исходить из комплексной оценки и зонирования территории поселения и пригородной зоны, их рационального использования, имеющихся ресурсов (природных, водных, энергетических, трудовых, рекреационных), прогнозов изменения экономической базы, состояния окружающей среды и ее влияния на условия жизни и здоровья населения, социально-демографической ситуации, включая межгосударственную, межрегиональную и межмуниципальную миграцию населения;

предусматривать улучшение экологического и санитарно-гигиенического состояния окружающей среды поселений и прилегающих к ним территорий, сохранение историко-культурного наследия;

определять рациональные направления развития поселений с выделением первоочередных (приоритетных) и перспективных социальных, экономических и экологических проблем;

учитывать перспективы развития рынка недвижимости, возможность освоения территорий через привлечение негосударственных инвестиций и продажу гражданам и юридическим лицам земельных участков, расположенных на территории поселений и городских округов, или права их аренды.

состояние инженерной и транспортной инфраструктур и направления их развития и модернизации, наличие федеральных и региональных объектов инфраструктур и иные особенности;

учитывать наличие зон с особыми условиями использования, установленными в соответствии с положениями главы XIX Земельного кодекса Российской Федерации.

выделять в отдельные функциональные зоны озелененные территории общегородского значения.

#### 2.3.6. Проект планировки.

Подготовка документации по планировке территории осуществляется в целях обеспечения устойчивого развития территорий, в том числе выделения элементов планировочной структуры, установления границ земельных участков, установления границ зон планируемого размещения объектов капитального строительства.

Подготовка проекта планировки территории осуществляется для выделения элементов планировочной структуры, установления параметров планируемого развития элементов планировочной структуры.

Порядок разработки, согласования и утверждения, а также состав документов проекта планировки территорий края определяется в соответствии с требованиями Градостроительного кодекса Краснодарского края.

Подготовка документации по планировке территории должна осуществляться на основании материалов инженерных изысканий выполненным в соответствии с требованиями СП 47.13330.2016 "Инженерные изыскания для строительства. Основные положения. Актуализированная редакция СНиП 11-02-96-ИС.

Технико-экономические показатели проекта планировки приводятся в соответствии с таблицей 23 основной части региональных Нормативов градостроительного проектирования.

При разработке документов по планировке территорий городских округов и поселений Краснодарского края в случае необходимости детальной проработки планировочных решений по сложным и ответственным градостроительным комплексам, при реконструкции сложившейся застройки, реконструкции застройки исторических городов и поселений края, с целью определения параметров и регламентов застройки, размещения объектов социальной и инженерно-транспортной инфраструктуры, объектов капитального строительства краевого и федерального уровня допускается в составе проектов планировки этих территорий разрабатывать эскиз застройки. При этом в составе проекта планировки по договоренности с заказчиком могут выполняться эскиз застройки территории, макеты планировки и застройки в объеме и масштабе, установленными заданием на разработку проекта планировки.

В районах, подверженных действию опасных и катастрофических природных явлений (землетрясения, нагонные волны, наводнения, сели, оползни и обвалы), зонирование территории поселений следует предусматривать с учетом уменьшения степени риска и обеспечения устойчивости функционирования. В зонах с наибольшей степенью риска следует размещать парки, сады, открытые спортивные площадки и другие свободные от застройки элементы. В сейсмических районах функциональное зонирование территории следует предусматривать на основе сейсмического микрорайонирования по условиям сейсмичности.

## **2.4.Общая организация и зонирование поселений**

2.4.1.Площадь территории поселения составляет 24,87 тыс. га или 6,7% от всей площади Мостовского района.

2.4.2.При определении перспектив развития и планировки поселения необходимо учитывать:

численность населения на прогнозируемый период;  
статус муниципального образования;  
исторические факторы (наличие памятников по категориям охраны, статус исторического поселения).

2.4.3.Сельские населенные пункты в зависимости от численности населения на прогнозируемый период подразделяются на группы в соответствии с [таблицей 30](#) основной части региональных Нормативов градостроительного проектирования.

2.4.4.К объектам особого регулирования градостроительной деятельности на территории Краснодарского края относятся:

поселения, на территории которых расположены памятники истории и культуры;

населенные пункты с особым режимом жизнедеятельности (поселения в государственных природных заповедниках и заказниках, национальных и природных парках, лечебно-оздоровительных местностях и курортах);

другие территориальные объекты, требующие особого градостроительного регулирования (особо охраняемые природные территории; территории зон чрезвычайных экологических ситуаций; зон санитарной охраны источников питьевого водоснабжения; водоохраных зон рек и водоемов и другие).

2.4.5. Поселения Краснодарского края следует проектировать на основе документов территориального планирования с учетом нормативно-технических и нормативно-правовых актов в области градостроительства краевого и муниципального уровней.

Общая потребность в территории поселений, включая резервные территории, определяется на основе документов территориального планирования (генеральных планов поселений).

2.4.6. Возможные направления территориального развития населенных пунктов, входящих в состав поселений, определяются генеральными планами поселений.

Утверждение документов территориального планирования поселений осуществляется в соответствии с [Градостроительным кодексом](#) Российской Федерации, нормативными правовыми актами Российской Федерации и Краснодарского края.

2.4.7. Общая организация территории поселений должна осуществляться на основе сравнения нескольких эскизных вариантов планировочных решений, принятых на основании анализа технико-экономических показателей, наличия топливно-энергетических, водных, территориальных, трудовых и рекреационных ресурсов, состояния окружающей среды, с учетом прогноза их изменения на перспективу, развития экономической базы, изменения социально-демографической ситуации и развития сферы обслуживания с целью обеспечения наиболее благоприятных условий жизни населения, максимального сохранения естественных экологических систем и историко-культурного наследия.

Планировочную структуру сельских поселений следует формировать, предусматривая:

компактное размещение и взаимосвязь функциональных зон с учетом их допустимой совместимости;

зонирование и структурное членение территории в увязке с системой общественных центров, транспортной и инженерной инфраструктурой;

эффективное использование территорий в зависимости от ее градостроительной ценности, допустимой плотности застройки, размеров земельных участков;

комплексный учет архитектурно-градостроительных традиций, природно-климатических, историко-культурных, этнографических и других местных особенностей;

эффективное функционирование и развитие систем жизнеобеспечения, экономию топливно-энергетических и водных ресурсов;

охрану окружающей среды, памятников природы, истории и культуры, озелененных территорий общего пользования;

охрану недр и рациональное использование природных ресурсов;

условия для беспрепятственного доступа МГН к жилищу, рекреации, местам приложения труда, объектам социальной, транспортной и инженерной инфраструктуры в соответствии с требованиями нормативных документов;

расчлененную планировочную структуру городов, а также рассредоточенное размещение объектов с большой концентрацией населения и имеющих повышенную пожарную и взрывопожарную опасность (в районах сейсмичностью 7, 8 и 9 баллов);

учет наличия зон с особыми условиями использования, установленных в соответствии с положениями [главы XIX](#) Земельного кодекса Российской Федерации.

При этом необходимо учитывать:

возможности развития сельских населенных пунктов за счет имеющихся территориальных (резервных территорий) и других ресурсов с учетом выполнения требований [природоохранного законодательства](#);



изменение структуры жилищного строительства в сторону увеличения малоэтажного домостроения при соответствующем технико-экономическом обосновании;  
рекреационный, курортный и историко-культурный потенциал территории в целях развития санаторно-оздоровительных и туристско-экскурсионных услуг;  
требования законодательства по развитию рынка земли и жилья;  
возможности бюджета и привлечения негосударственных инвестиций для программ развития городских округов и поселений.

2.4.8. Границы улично-дорожной сети поселений обозначены красными линиями, которые отделяют эти территории от участков других территориальных зон. Размещение объектов капитального строительства в пределах красных линий на участках улично-дорожной сети не допускается.

2.4.9. Для коммуникаций и сооружений внешнего транспорта (железнодорожного, автомобильного, водного (морской, речной), воздушного (космического), трубопроводного) устанавливаются границы полос отвода, санитарные разрывы, санитарные полосы отчуждения, санитарно-защитные зоны, приаэродромные территории. Режим использования территорий в пределах полос отвода, санитарных разрывов определяется федеральным законодательством и настоящими Нормативами и должен обеспечивать безопасность функционирования транспортных коммуникаций и объектов, уменьшение негативного воздействия на среду обитания и здоровье человека.

2.4.10. Для территорий, подлежащих застройке, документацией по планировке территории устанавливаются линии застройки, определяющие размещение зданий и сооружений с отступом от красных линий или иных границ транспортной и инженерной инфраструктуры, границ прилегающих территориальных зон, а также границ внутриквартальных участков.

2.4.11. Виды территориальных зон, а также особенности использования их земельных участков определяются правилами землепользования и застройки поселений с учетом ограничений, установленных в соответствии с законодательством Российской Федерации.

2.4.12. При составлении баланса существующего и проектного использования территории поселений рекомендуется использовать примерную форму баланса территории населенного пункта, которая приведена в [таблице 2](#) основной части настоящих Нормативов.

2.4.13. Планировочное структурное членение территории поселений должно предусматривать:

взаимосвязь территориальных зон и структурных планировочных элементов (жилых районов, микрорайонов (кварталов), участков отдельных зданий и сооружений);

доступность объектов, расположенных на территории поселений, в пределах нормативных затрат времени, в том числе беспрепятственный доступ инвалидов и других маломобильных групп населения к объектам жилой, социальной, транспортной и инженерной инфраструктур в соответствии с требованиями настоящих Нормативов;

интенсивность использования территории с учетом ее градостроительной ценности, допустимой плотности застройки, размеров земельных участков;

организацию системы общественных центров городских округов и поселений в увязке с инженерной и транспортной инфраструктурами;

сохранение объектов культурного наследия и исторической планировки и застройки;  
сохранение и развитие природного комплекса как части системы пригородной зеленой зоны городов.

Планировочную организацию территории сельского поселения следует проектировать в увязке с хозяйственно-экономическими и социальными интересами всех собственников и пользователей земли. При этом необходимо предусматривать меры по улучшению природной среды, развитию системы культурно-бытового обслуживания, дорожно-транспортной сети и инженерного обеспечения.

## 2.5. Территориальные зоны

2.5.1. Границы территориальных зон устанавливаются при подготовке правил землепользования и застройки на основании утвержденной документации территориального планирования в соответствии с [Градостроительным кодексом](#) Российской Федерации и [градостроительного кодекса](#) Краснодарского края

Границы территориальных зон могут устанавливаться по:  
линиям магистралей, улиц, проездов, разделяющим транспортные потоки противоположных направлений;

красным линиям;

границам земельных участков;

границам населенных пунктов в пределах муниципальных образований края;

границам муниципальных образований края;

естественным границам природных объектов;

иным границам.

2.5.2. Состав территориальных зон, а также особенности использования размещаемых на них земельных участков определяются градостроительными регламентами правил землепользования и застройки, в которых должны быть учтены ограничения, установленные [градостроительным, земельным, водным, лесным, природоохранным, санитарным](#) и другим законодательством, а также требования СП 42.13330 и настоящих Нормативов.

2.5.3. В составе территориальных зон в соответствии с [градостроительным](#) законодательством могут выделяться земельные участки общего пользования занятые площадями, улицами, проездами, дорогами, набережными, скверами, бульварами, водоемами и другими объектами, предназначенными для удовлетворения общественных интересов населения. Порядок использования земель общего пользования определяется органами местного самоуправления.

2.5.4. При разработке проектов правил землепользования и застройки сельских поселений, озелененные территории общего значения должны быть выделены в отдельные территориальные зоны.

2.5.5. В правилах землепользования и застройки в границах зон многоэтажной жилой застройки подлежат установлению следующие предельные параметры:

предельное количество этажей;

предельная высота зданий, строений, сооружений;

высота и площадь высотных доминант;

минимальное расстояние от высотных доминант до зон малоэтажной и индивидуальной жилой застройки.

При разработке правил землепользования и застройки для участков, примыкающих к магистральным и главным улицам, дополнительно необходимо устанавливать следующие предельные параметры застройки:

минимальный отступ зданий, строений, сооружений от красных линий улицы (границ земельного участка, граничащего с улично-дорожной сетью), красных линий проездов (границ земельного участка, граничащего с проездом), прочих границ земельного участка, м;

предельная этажность, шт.; максимальный процент застройки, %; минимальный процент озеленения земельного участка, %; максимальная высота здания от земли до верха парапета, карниза (свеса) скатной кровли, м.;

минимальная и максимальная высота застройки вдоль границы земельного участка, граничащей с улично-дорожной сетью, от уровня земли до верха парапета, карниза (свеса) скатной кровли (действие данного регламента распространяется в глубину 20 м от границы земельного участка, смежной с улично-дорожной сетью), м;

минимальный процент застроенности фронта участка, %; минимальная

высота первого этажа зданий, м; минимальный процент остекления фасада

первого этажа здания, %; минимальная высота окон первых этажей зданий, м;

максимальная отметка входной группы от уровня земли со стороны улично-дорожной сети (выступ входной группы (крыльца) за линию застройки не допускается), м;

максимальный выступ консольных частей здания (балконов, эркеров, ризалитов) за

линию допустимого размещения объекта капитального строительства (допускается в уровне перекрытия 2 этажа и выше), м максимальный уклон кровли, градус;

При расчете площади застройки для устройства высотных доминант площадь застройки стилобата не учитывается.

Не допускается строительство высотных доминант в 50-метровой зоне от зон малоэтажной и индивидуальной жилой застройки.

При комплексной застройке расчет площади застройки для устройства высотных доминант осуществляется в границах всей территории, при этом высотные доминанты могут проектироваться обособленно на обособленных земельных участках.

Значения предельных параметров могут быть уменьшены по решению комиссии по землепользованию и застройке.

Параметры для установления определяются для каждого типа улицы и включаются в регламенты территориальных зон, примыкающих к указанным улицам.

2.5.6. При выделении территориальных зон и установлении регламентов их использования необходимо учитывать также ограничения на градостроительную деятельность, обусловленные установленными зонами особого использования территории.

## 2.6. Жилые зоны

2.6.1. Жилые зоны предназначены для организации благоприятной и безопасной среды проживания населения, отвечающей его социальным, культурным, бытовым и другим потребностям.

2.6.2. Жилые зоны необходимо предусматривать в целях создания для населения удобной, здоровой и безопасной среды проживания. Объекты и виды деятельности, несовместимые с требованиями настоящих норм, не допускается размещать в жилых зонах.

2.6.3. В состав жилых зон могут включаться:

зона застройки индивидуальными жилыми домами (отдельно стоящими, не более 3 этажей) с приусадебными земельными участками;

зоны застройки индивидуальными жилыми домами и малоэтажными жилыми домами блокированной застройки;

зоны жилой застройки иных видов, в том числе:

зона застройки блокированными жилыми домами (не более 3 этажей) с приквартирными участками;

зона застройки малоэтажными многоквартирными жилыми домами (не более 4 этажей, включая мансардный).

2.6.4. В жилых зонах допускается размещение отдельно стоящих, встроенных или пристроенных объектов социального и коммунально-бытового назначения.

2.6.5. В жилых зонах допускается размещение объектов обслуживания, в том числе:

культурных зданий;

стоянок и гаражей для личного автомобильного транспорта граждан;

объектов здравоохранения, объектов дошкольного, начального общего и среднего (полного) общего образования, иных объектов, связанных с проживанием и обслуживанием граждан и не оказывающих негативного воздействия на окружающую среду.

2.6.6. Допускается также размещать отдельные объекты общественно-делового и коммунального назначения с площадью участка, как правило, не более 0,5 га, а также мини-производства, не оказывающие вредного воздействия на окружающую среду (включая шум, вибрацию, магнитные поля, радиационное воздействие, загрязнение почв, воздуха, воды и иные вредные воздействия), за пределами установленных границ участков этих объектов.

2.6.7. В состав жилых зон могут включаться также территории, предназначенные для ведения садоводства и дачного хозяйства, расположенные в пределах границ населенных пунктов. Развитие социальной, транспортной и инженерной инфраструктур в отношении этих зон необходимо предусматривать в объемах, обеспечивающих на перспективу возможность постоянного проживания.

2.6.8. Жилые здания с квартирами в первых этажах следует располагать с отступом от

красных линий. По красной линии допускается размещать жилые здания с встроенными в первые этажи или пристроенными помещениями общественного назначения, кроме организаций образования и воспитания, а на жилых улицах в условиях реконструкции сложившейся застройки - жилые здания с квартирами в первых этажах.

2.6.9. Размещение жилых помещений в цокольных и подвальных этажах, а также размещение в жилых зданиях объектов общественного назначения, оказывающих вредное воздействие на человека, не допускается. Для обеспечения выполнения функций управления многоквартирным жилым домом собственниками помещений необходимо предусматривать встроенные помещения общей площадью не менее 30 кв. метров. Помещения общественного назначения, встроенные в жилые здания, должны иметь входы, изолированные от жилой части здания. При размещении в жилом здании помещений общественного назначения, инженерного оборудования и коммуникаций следует обеспечивать соблюдение гигиенических нормативов, в том числе по шумозащитности жилых помещений.

2.6.10. В малых поселках в районах усадебной застройки, а также в сельских поселениях допускается формировать смешанные зоны с включением малых предприятий по переработке сельскохозяйственного сырья, а также других производственных объектов, размещение которых допустимо в жилых зонах. В сельских поселениях по согласованию с органами санитарно-эпидемиологического надзора в составе смешанных зон допускается размещать малые предприятия, мини-фермы и другие сельскохозяйственные объекты, не требующие устройства санитарно-защитных зон шириной более 50 м.

## **2.7. Нормативные параметры жилой застройки**

2.7.1. Показатель по численности расчетного населения жилых районов, микрорайонов, кварталов, жилых зон, жилых комплексов и жилых домов, используемый при определении параметров жилых зон, объектов обслуживания, дворовых и придомовых территорий многоквартирных жилых домов и их элементов (спортивных площадок, площадок для отдыха и хозяйственных нужд, автостоянок и гаражей постоянного и временного хранения автомобилей, гостевых парковок, озеленения, озелененных территорий общего пользования и других элементов благоустройства) определяется по формуле заселения квартиры методом суммирования по типам квартир (количеству жилых комнат), при этом количество жильцов однокомнатных квартир не может быть меньше количества этих квартир.

2.7.2. Показатель по численности расчетного населения жилых зон, жилых комплексов и жилых домов, проектируемых для муниципального фонда социального или специализированного типа, используемый при определении параметров жилых зон, объектов обслуживания, дворовых и придомовых территорий многоквартирных жилых домов и их элементов (спортивных площадок, площадок для отдыха и хозяйственных нужд, автостоянок и гаражей постоянного и временного хранения автомобилей, гостевых парковок, озеленения, озелененных территорий общего пользования и других элементов благоустройства) определяется как частное от деления общей площади квартир жилого дома или комплекса жилых домов на нормативную площадь жилого помещения для предоставления по договору социального найма установленную по решению органов местного самоуправления муниципального образования.

2.7.3. Расчетное количество жителей при застройке многоквартирными домами рассчитывается по формуле  $P/22$ , где  $P$  - площадь квартир.

Расчетное количество жителей при застройке индивидуальными и блокированными жилыми домами определяется из соотношения: три человека на одно домовладение.

Предельный коэффициент плотности жилой застройки определяется по таблице 52 основной части Нормативов.

2.7.4. Расстояния между жилыми зданиями, жилыми и общественными, а также производственными зданиями следует принимать на основе расчетов инсоляции и освещенности, учета противопожарных требований и бытовых разрывов, а для усадебной застройки - зооветеринарных требований.

При этом расстояния (бытовые разрывы) между длинными сторонами секционных жилых зданий высотой 2 - 3 этажа должны быть не менее 15 м, а между зданиями высотой 4 этажа - не менее 20 м, между длинными сторонами и торцами этих же зданий с окнами из жилых комнат - не менее 10 м. В условиях реконструкции и в других особых градостроительных условиях указанные расстояния могут быть сокращены при соблюдении норм инсоляции и освещенности и противопожарных требований, а также обеспечении непросматриваемости жилых помещений (комнат и кухонь) из окна в окно. На площадках сейсмичностью 8 баллов и выше расстояния между длинными сторонами секционных жилых зданий должны быть не менее двух высот наиболее высокого здания.

2.7.5. Минимальная обеспеченность многоквартирных жилых домов придомовыми площадками определяется в соответствии с таблицей 67 основной части настоящих Нормативов.

2.7.6. Гаражи-автостоянки на территории жилой, смешанной жилой застройки (встроенные, встроенно-пристроенные, подземные) предназначены для хранения автомобилей населения, проживающего на данной территории. Подъезды к гаражам-автостоянкам должны быть изолированы от площадок для отдыха и игр детей, спортивных площадок. Размещение отдельно стоящих гаражей на 1 машино-место и подъездов к ним на придомовой территории многоквартирных домов не допускается за исключением указанных в пункте 2.19.3.5. Настоящих нормативов.

Расчет обеспеченности местами хранения автомобилей, размещение гаражей-автостоянок на территории микрорайона, а также расстояния от жилых домов до гаражей-автостоянок, гостевых автостоянок, въездов в гаражи-автостоянки и выездов из них следует проектировать в соответствии с требованиями раздела 2.19 "Зона транспортной инфраструктуры" настоящих Нормативов.

2.7.7. Обеспеченность контейнерами для мусороудаления определяется на основании расчета объемов мусороудаления и в соответствии с требованиями раздела 2.23 "Зона специального назначения" настоящих Нормативов.

Расстояния от площадок с мусорными контейнерами до окон жилых домов, границ участков детских, лечебных учреждений, мест отдыха должны быть не менее 20 м, но не более 100 м; площадки должны примыкать к сквозным проездам, что должно исключать маневрирование вывозящих мусор машин. Размер площадок должен быть рассчитан на установку необходимого числа контейнеров, но не более 5.

2.7.8. Улично-дорожную сеть, сеть общественного пассажирского транспорта, пешеходное движение и инженерное обеспечение при планировке и застройке жилой и общественной зон следует проектировать в соответствии с требованиями раздела 2.19 "Зона транспортной инфраструктуры" настоящих Нормативов.

При этом въезды на территорию микрорайонов (кварталов), а также сквозные проезды в зданиях следует предусматривать на расстоянии не более 300 м один от другого, а в реконструируемых районах при периметральной застройке - не более 180 м. Примыкание проездов к проезжим частям магистральных улиц регулируемого движения допускается на расстоянии не менее 50 м от стоп-линий перекрестков. При этом до остановки общественного транспорта должно быть не менее 20 м.

Микрорайоны (кварталы) с застройкой в 5 этажей и выше обслуживаются двухполосными проездами, а с застройкой до 5 этажей - однополосными.

Тупиковые проезды должны быть протяженностью не более 150 м и заканчиваться поворотными площадками, обеспечивающими возможность разворота мусоровозов, уборочных и пожарных машин.

Тротуары и велосипедные дорожки следует устраивать приподнятыми на 15 см над уровнем проездов. Пересечения тротуаров и велосипедных дорожек с второстепенными проездами, а на подходах к школам и дошкольным образовательным учреждениям и с основными проездами следует предусматривать в одном уровне с устройством ramпы длиной соответственно 1,5 и 3 м.

К отдельно стоящим жилым зданиям высотой не более 9 этажей, а также к объектам, посещаемым инвалидами, допускается устройство проездов, совмещенных с тротуарами, при

протяженности их не более 150 м и общей ширине не менее 4,2 м, а в малоэтажной застройке - при ширине не менее 3,5 м.

Протяженность пешеходных подходов:

до остановочных пунктов общественного транспорта - не более 400 м;

от остановочных пунктов общественного транспорта до торговых центров, универмагов и поликлиник - не более 200 м, до прочих объектов обслуживания - не более 400 м;

до озелененных территорий общего пользования (жилых районов) - не более 400 м.

## **2.8. Территория малоэтажного жилищного строительства**

2.8.1. Малоэтажной жилой застройкой считается застройка домами высотой не более 4 этажей, включая мансардный.

Допускается применение домов секционного и блокированного типа при соответствующем обосновании.

Для определения объемов и структуры жилищного малоэтажного строительства средняя обеспеченность жилым фондом (общая площадь) на 1 человека для государственного и муниципального жилого фонда принимается 18 кв. м.

Расчетные показатели жилищной обеспеченности для малоэтажных жилых домов, находящихся в частной собственности, не нормируются.

2.8.2. Жилые дома на территории малоэтажной застройки располагаются с отступом от красных линий.

Усадебный одно-, двухквартирный дом должен отстоять от красной линии улиц не менее чем на 5 м, от красной линии проездов - не менее чем на 3 м. Расстояние от хозяйственных построек до красных линий улиц и проездов должно быть не менее 5 м.

В отдельных случаях допускается размещение жилых домов усадебного типа по красной линии улиц в условиях сложившейся застройки.

2.8.3. В состав территорий малоэтажной жилой застройки включаются:

зоны застройки индивидуальными жилыми домами (в том числе одноэтажными, мансардными, двухэтажными и трехэтажными) с придомовыми земельными участками;

зоны застройки малоэтажными жилыми домами (многоквартирными - этажностью не более 4 этажей, включая мансардный, в том числе секционными, а также блокированными - этажностью не более 3 этажей).

Основными типами жилых домов для муниципального жилищного фонда следует принимать дома многоквартирные блокированного и секционного типа с приквартирными земельными участками.

2.8.4. Предельные размеры земельных участков для усадебных, одно-, двухквартирных и многоквартирных жилых домов блокированного и секционного типа устанавливаются органами местного самоуправления в зависимости от особенностей градостроительной ситуации, типа жилых домов и других местных особенностей.

Тип и размеры земельных участков, выделяемых для малоэтажной жилой застройки на индивидуальный дом или квартиру, в зависимости от применяемых типов жилых домов, характера формирующейся застройки (среды), ее размещения в структуре городских или сельских населенных пунктов, приведены в разделе 1.10 Основной части Нормативов.

## **2.9. Нормативные параметры малоэтажной жилой застройки**

2.9.1. При проектировании планировки и застройки жилых малоэтажных территорий нормируются следующие параметры:

интенсивность использования территории;

условия безопасности среды проживания населения.

2.9.2. Удельный вес озелененных территорий малоэтажной застройки составляет:

в границах территории жилого района малоэтажной застройки домами усадебного, коттеджного и блокированного типа - не менее 25 процентов;

в границах территорий иного назначения - не менее 40 процентов.

2.9.3. Интенсивность использования территории малоэтажной застройки характеризуется показателями, определенными пунктом 2.7.3 раздела 2.7. "Нормативные параметры жилой застройки" настоящих Нормативов и таблице 52 настоящих Нормативов основной части настоящих Нормативов.

2.9.4. Изменение общего рельефа приусадебного участка, осуществляемое путем выемки или насыпи, ведущее к изменению существующей водоотводной (дренажной) системы, к заболачиванию (переувлажнению) смежных участков или нарушению иных законных прав их владельцев, не допускается. При необходимости изменения рельефа должны быть выполнены мероприятия по недопущению возможных негативных последствий.

2.9.5. В районах усадебной и садово-дачной застройки расстояния от окон жилых помещений (комнат, кухонь и веранд) до стен дома и хозяйственных построек (сарая, гаража, бани), расположенных на соседних земельных участках, должны быть не менее 6 м, а расстояния до сарая для содержания скота и птицы - в соответствии с таблицей 55 Основной части настоящих Нормативов, санитарно гигиеническими требованиями.

Расстояние от границы участка должно быть не менее, м:

до стены жилого дома - 3;

до хозяйственных построек - 1.

При отсутствии централизованной канализации расстояние от туалета до стен соседнего дома необходимо принимать не менее 12 м, до источника водоснабжения (колодца) - не менее 25 м.

Примечания:

1. Допускается блокировка жилых домов, а также хозяйственных построек на смежных приусадебных земельных участках по взаимному согласию домовладельцев с учетом противопожарных требований.

2. Указанные нормы распространяются и на пристраиваемые к существующим жилым домам хозяйственные постройки.

2.9.6. Обеспеченность площадками дворового благоустройства (состав, количество, параметры и оборудование), размещаемыми в микрорайонах (кварталах) жилых зон малоэтажной жилой застройки и отдельных многоквартирных жилых домов (с придомовой территорией), устанавливается в задании на проектирование с учетом демографического состава населения, а также в соответствии с разделом 1.11 Основной части настоящих Нормативов.

Расчет площади нормируемых элементов дворовой территории осуществляется в соответствии с рекомендуемыми нормами, приведенными в разделе 1.10 Основной части настоящих Нормативов.

2.9.10. Минимально допустимое расстояние от окон жилых и общественных зданий до площадок:

для игр детей дошкольного и младшего школьного возраста - не менее 12 м;

для отдыха взрослого населения - не менее 10 м;

для занятий физкультурой и спортом в зависимости от шумовых характеристик (наибольшие значения принимаются для хоккейных и футбольных площадок, наименьшие - для площадок для настольного тенниса) - 10 - 40 м;

для хозяйственных целей - не менее 20 м;

для выгула собак - не менее 40 м;

для стоянки автомобилей - в соответствии с разделом 2.19 "Зоны транспортной инфраструктуры" настоящих Нормативов.

Расстояния от площадок для сушки белья не нормируются; расстояния от площадок для мусоросборников до физкультурных площадок, площадок для игр детей и отдыха взрослых, а также до границ детских дошкольных учреждений, лечебных учреждений и учреждений питания следует принимать не менее 20 м, а от площадок для хозяйственных целей до наиболее удаленного входа в жилое здание - не менее 50 м, но не более 100 м.

2.9.11. Спортивные площадки на дворовой территории многоквартирных жилых домов

должны иметь вертикальную планировку и твердое (специальное спортивное, нетравмоопасное) покрытие, а также ограждение в соответствии с требованиями таблицы 91 Основной части настоящих Нормативов.

2.9.12. Расстояния между крайними строениями и группами строений следует принимать на основе расчетов инсоляции и освещенности, учета противопожарных, зооветеринарных требований. Расчеты инсоляции производятся в соответствии с нормами инсоляции и освещенности. При этом расстояния между длинными сторонами секционных жилых зданий высотой 2 - 3 этажа должны быть не менее 15 м, а между одно-, двухквартирными жилыми домами и хозяйственными постройками - в соответствии с разделом 1.20 Основной части настоящих Нормативов.

2.9.13. На территориях малоэтажной застройки городских поселений, на которых разрешено содержание скота, допускается предусматривать на приквартирных земельных участках хозяйственные постройки для содержания скота и птицы, хранения кормов, инвентаря, топлива и других хозяйственных нужд, бани, а также - хозяйственные подъезды и скотопрогоны. Состав и площади хозяйственных построек и построек для индивидуальной трудовой деятельности определяются в соответствии с градостроительным планом земельного участка.

Постройки для содержания скота и птицы допускается пристраивать к усадебным одно-, двухквартирным домам при изоляции их от жилых комнат не менее чем тремя подсобными помещениями; при этом помещения для скота и птицы должны иметь изолированный наружный вход, расположенный не ближе 7 м от входа в дом.

На территории малоэтажной застройки для жителей многоквартирных домов хозяйственные постройки для скота и птицы могут выделяться за пределами жилых образований. Для многоквартирных домов допускается устройство встроенных или отдельно стоящих коллективных хранилищ сельскохозяйственных продуктов, площадь которых определяется градостроительным планом земельного участка.

2.9.14. Потребность населения в объектах социального и культурно-бытового обслуживания, нормы их расчета, размеры земельных участков, в том числе нормируемые для расчетной территории микрорайона (квартала), минимальная удельная обеспеченность стандартным комплексом данных объектов повседневного и периодического обслуживания определяются в соответствии с требованиями раздела 1.1 Основной части настоящих Нормативов.

2.9.15. Перечень организаций повседневного обслуживания территорий малоэтажной жилой застройки должен включать следующие объекты: дошкольные учреждения, общеобразовательные школы, спортивно-досуговый комплекс, амбулаторно-поликлинические учреждения, аптечные киоски, объекты торгово-бытового назначения, отделение связи, отделение банка, участковый пункт полиции, центр административного самоуправления, а также площадки (спорт, отдых, выездные услуги, детские игры). В условиях пригородной зоны необходимо учитывать сезонное расширение объектов обслуживания.

При этом допускается использовать недостающие объекты обслуживания в прилегающих существующих или проектируемых общественных центрах.

На территории малоэтажной застройки допускается размещать объекты обслуживания районного и городского значения, а также места приложения труда, размещение которых разрешено в жилых зонах, в том числе в первых этажах жилых зданий.

Организации обслуживания населения на территориях малоэтажной застройки в городских поселениях следует проектировать в соответствии с расчетом числа и вместимости организаций обслуживания исходя из необходимости удовлетворения потребностей различных социально-демографических групп населения, включая близость других объектов обслуживания и организацию транспортных связей, предусматривая формирование общественных центров, в увязке с сетью улиц, дорог и пешеходных путей.

2.9.16. Для инвалидов необходимо обеспечивать возможность подъезда, в том числе на инвалидных колясках, к организациям обслуживания с учетом требований раздела 2.28 "Обеспечение доступности объектов социальной инфраструктуры для инвалидов и других



маломобильных групп населения" настоящих Нормативов.

2.9.17. Размещение организаций обслуживания на территории малоэтажной застройки (нормативы обеспеченности, радиус пешеходной доступности, удельные показатели обеспеченности объектами обслуживания и другое) осуществляются в соответствии с требованиями раздела 2.11. "Общественно-деловые зоны".

2.9.18. Улично-дорожную сеть, сеть общественного транспорта, пешеходное движение и инженерное обеспечение на территории малоэтажной жилой застройки следует проектировать в соответствии с требованиями подраздела 2.19 "Зоны транспортной инфраструктуры" настоящих Нормативов.

Тупиковые проезды должны быть протяженностью не более 150 м и заканчиваться поворотными площадками, обеспечивающими возможность разворота мусоровозов, уборочных и пожарных машин.

2.9.19. Протяженность пешеходных подходов:

до остановочных пунктов общественного транспорта - не более 400 м;

от остановочных пунктов общественного транспорта до торговых центров, универмагов и поликлиник - не более 200 м, до прочих объектов обслуживания - не более 400 м;

до озелененных территорий общего пользования (сквер, бульвар, сад) - не более 400 м.

2.9.20. До границы соседнего приквартирного участка расстояния по санитарно-бытовым условиям должны быть не менее:

1) от усадебного одно-, двухквартирного и блокированного дома - 3 м;

2) в сложившейся застройке, при ширине земельного участка 12 метров и менее, для строительства жилого дома минимальный отступ от границы соседнего участка составляет не менее:

1,0 м - для одноэтажного жилого дома;

1,5 м - для двухэтажного жилого дома;

2,0 м - для трехэтажного жилого дома, при условии, что расстояние до расположенного на соседнем земельном участке жилого дома не менее 5 м;

3) от постройки для содержания скота и птицы - 4 м;

4) от других построек (баня, гараж и другие) - 1 м;

5) от стволов высокорослых деревьев - 4 м;

6) от стволов среднерослых деревьев - 2 м;

7) от кустарника - 1 м.

2.9.21. На территориях с застройкой усадебными одно-, двухквартирными домами расстояние от окон жилых помещений (комнат, кухонь и веранд) до стен соседнего дома и хозяйственных построек (сарая, гаража, бани), расположенных на соседних земельных участках, должно быть не менее 6 м.

Вспомогательные строения, за исключением гаражей, размещать со стороны улиц не допускается. При этом этажность их не должна превышать двух этажей, при условии обеспечения нормативной инсоляции на территории соседних приквартирных участков.

2.9.22. Допускается блокировка жилых домов, а также хозяйственных построек на смежных приусадебных земельных участках по взаимному (удостоверенному) согласию домовладельцев при новом строительстве с учетом противопожарных требований.

2.9.23. Характер ограждения земельных участков со стороны улицы должен быть выдержан в едином стиле как минимум на протяжении одного квартала с обеих сторон улиц с максимально допустимой высотой ограждений 2,0 м. Допускается устройство функционально оправданных участков сплошного ограждения (в местах интенсивного движения транспорта, размещения септиков, мусорных площадок и других).

По границе с соседним земельным участком ограждения должны быть проветриваемыми на высоту не менее 0,5 м от уровня земли ограждения и высотой не более 2,0 м. По взаимному согласию смежных землепользователей допускается устройство сплошных ограждений из качественных и эстетически выполненных элементов. При общей толщине конструкции ограждения до 100 мм ограждение допускается устанавливать по

центру межевой границы участка, при большей толщине конструкции - смещать в сторону участка инициатора ограждения на величину превышения указанной нормы.

2.9.24. Хозяйственные площадки в зонах усадебной застройки предусматриваются на приусадебных участках (кроме площадок для мусоросборников, размещаемых из расчета 1 контейнер на 10 - 15 домов).

2.9.25. Мусороудаление с территорий малоэтажной жилой застройки следует проводить путем вывозки бытового мусора от площадок с контейнерами, расстояние от которых до границ участков жилых домов, детских учреждений, озелененных площадок следует устанавливать не менее 50 м, но не более 100 м.

Расчет объемов мусороудаления и необходимого количества контейнеров следует производить в соответствии с требованиями подраздела 2.23 "Зоны специального назначения" настоящих Нормативов.

2.9.26. На территории малоэтажной жилой застройки следует предусматривать 100-процентную обеспеченность машино-местами для хранения и парковки легковых автомобилей, мотоциклов, мопедов. Размещение других видов транспортных средств возможно по согласованию с органами местного самоуправления.

При устройстве гаражей (в том числе пристроенных) в цокольном, подвальном этажах одно-, двухквартирных усадебных и блокированных домов допускается их проектирование без соблюдения нормативов расчета стоянок автомобилей.

На территории с застройкой жилыми домами с приквартирными участками (одно-, двухквартирными и многоквартирными блокированными) гаражи-стоянки следует размещать в пределах отведенного участка.

На территории малоэтажной застройки на приусадебных участках запрещается строительство гаражей для грузового транспорта и транспорта для перевозки людей, находящегося в личной собственности, кроме автотранспорта с максимальной разрешенной массой не более 3,5 тонны.

Гаражи-автостоянки, обслуживающие многоквартирные блокированные дома различной планировочной структуры, размещаемые на землях общего пользования либо в иных территориальных зонах, следует размещать в соответствии с подразделом 2.19 "Зона транспортной инфраструктуры" настоящих Нормативов.

2.9.27. Общественный центр территории малоэтажной жилой застройки предназначен для размещения объектов культуры, торгово-бытового обслуживания, административных, физкультурно-оздоровительных и досуговых зданий и сооружений.

В перечень объектов застройки в центре могут включаться многоквартирные жилые дома с встроенными или пристроенными организациями обслуживания.

В общественном центре следует формировать систему взаимосвязанных пространств-площадок (для отдыха, спорта, приема выездных услуг) и пешеходных путей.

2.9.28. В пределах общественного центра следует предусматривать общую стоянку транспортных средств из расчета на 100 одновременных посетителей - 7 - 10 машино-мест и 15 - 20 мест для временного хранения велосипедов и мопедов.

2.9.29. Застройка общественного центра территории малоэтажного строительства формируется как из отдельно стоящих зданий, так и из многофункциональных зданий комплексного обслуживания населения, встроенных или пристроенных к жилым домам.

2.9.30. При формировании общественного центра для отдельно стоящих общественных зданий следует уменьшать расчетные показатели площади участка для зданий: пристроенных - на 25 процентов, встроенно-пристроенных - до 50 процентов (за исключением дошкольных учреждений).

2.9.31. Инженерное обеспечение территорий малоэтажной застройки и проектирование улично-дорожной сети формируются во взаимоувязке с инженерными сетями и с системой улиц и дорог городских поселений и в соответствии с подразделом 2.18 "Зоны инженерной инфраструктуры" настоящих Нормативов.

## 2.10. Сельские поселения

2.10.1. В жилой зоне сельских населенных пунктов следует предусматривать жилые дома усадебного типа, одно-, двухквартирные коттеджного типа, допускаются многоквартирные блокированные дома с земельными участками при квартирах, а также (при соответствующем обосновании) секционные дома высотой до 4 этажей.

2.10.2. Преимущественным типом застройки в сельских населенных пунктах являются индивидуальные жилые дома усадебного типа.

2.10.3. Предельные размеры земельных участков для индивидуального жилищного строительства и личного подсобного хозяйства в сельских поселениях устанавливаются органами местного самоуправления.

2.10.4. Для жителей многоквартирных жилых домов, а также жителей усадебной застройки при дефиците территории могут предусматриваться дополнительные участки для размещения хозяйственных построек, огородничества и развития личного подсобного хозяйства за границей сельского населенного пункта, на земельных участках, не являющихся резервом для жилищного строительства, с соблюдением природоохранных, санитарных, противопожарных и зооветеринарных требований.

2.10.5. В сельских поселениях расчетные показатели жилищной обеспеченности в малоэтажной, в том числе индивидуальной, застройке не нормируются.

2.10.6. Расчетную плотность населения на территории сельских населенных пунктов следует принимать в соответствии с таблицей 52.

2.10.7. Интенсивность использования территории сельского населенного пункта определяется предельным коэффициентом плотности жилой застройки (Кпз).

2.10.8. На территории сельского населенного пункта усадебный, одно-, двухквартирный дом должен отстоять от красной линии улиц не менее чем на 5 м, от красной линии проездов - не менее чем на 3 м. Расстояние от хозяйственных построек до красных линий улиц и проездов должно быть не менее 5 м.

В районах усадебной застройки жилые дома могут размещаться по красной линии жилых улиц в соответствии со сложившимися местными традициями.

2.10.9. Минимальные расстояния между зданиями, а также между крайними строениями и группами строений на земельных участках принимаются в соответствии с зооветеринарными, санитарно-гигиеническими требованиями и в соответствии с разделом 1.20 Основной части настоящих Нормативов.

2.10.10. До границы смежного земельного участка расстояния по санитарно-бытовым и зооветеринарным требованиям должны быть не менее:

от усадебного одно-, двухквартирного дома - 3 м;

от постройки для содержания скота и птицы - 1 м;

от других построек (бани, гаража и других) - 1 м;

от стволов высокорослых деревьев - 4 м;

от среднерослых - 2 м;

от кустарника - 1 м.

2.10.11. На земельных участках содержание скота и птицы допускается лишь в районах усадебной застройки с участком размером не менее 0,1 га. На участках предусматриваются хозяйственные постройки для содержания скота и птицы, хранения кормов, инвентаря, топлива и других хозяйственных нужд, бани, а также - хозяйственные подъезды и скотопрогоны.

2.10.12. Расстояния от помещений и выгулов (вольеров, навесов, загонов) для содержания и разведения животных до окон жилых помещений и кухонь должны быть не менее указанных в таблице 76.

2.10.13. В сельских населенных пунктах размещаемые в пределах жилой зоны группы сараев должны содержать не более 30 блоков каждая.

Сараи для скота и птицы должны быть на расстояниях от окон жилых помещений дома не меньших, чем указанные в таблице 77.

Площадь застройки сблокированных сараев не должна превышать 800 кв. м. Расстояния между группами сараев следует принимать в соответствии с требованиями раздела 1.20 Основной части настоящих нормативов.

Расстояния от сараев для скота и птицы до шахтных колодцев должно быть не менее 20 м.

2.10.14. Размеры хозяйственных построек, размещаемых в сельских населенных пунктах на приусадебных, приквартирных земельных участках и за пределами жилой зоны, следует принимать в соответствии с заданием на проектирование. При этом этажность их не должна превышать двух этажей при условии обеспечения нормативной инсоляции территории на соседних приквартирных участках.

Допускается пристройка хозяйственного сарая (в том числе для скота и птицы), гаража, бани, теплицы к усадебному дому с соблюдением требований санитарных, зооветеринарных и противопожарных норм.

При этом постройки для содержания скота и птицы необходимо пристраивать к домам при изоляции их от жилых комнат не менее чем тремя подсобными помещениями; помещения для скота и птицы должны иметь изолированный наружный вход, расположенный не ближе 7 м от входа в дом.

2.10.15. При устройстве отдельно стоящих и встроенно-пристроенных гаражей допускается их проектирование без соблюдения нормативов на проектирование мест стоянок автомобилей.

На территории сельской малоэтажной жилой застройки предусматривается стопроцентная обеспеченность машино-местами для хранения и парковки легковых автомобилей и других транспортных средств.

На территории с застройкой жилыми домами усадебного типа стоянки размещаются в пределах отведенного участка.

2.10.16. Хозяйственные площадки в сельской жилой зоне предусматриваются на приусадебных участках (кроме площадок для мусоросборников, размещенных из расчета 1 контейнер на 10 домов), но не далее чем 100 м от входа в дом.

2.10.17. Организации обслуживания в населенных пунктах сельских поселений следует размещать из расчета обеспечения жителей услугами первой необходимости в пределах пешеходной доступности не более 30 минут. Обеспечение объектами более высокого уровня обслуживания следует предусматривать на территории сельских поселений.

2.10.18. Для организации обслуживания необходимо предусматривать помимо стационарных зданий передвижные средства и сооружения сезонного использования, выделяя для них соответствующие площадки.

## **2.11. Общественно-деловые зоны**

2.11.1. Общественно-деловые зоны предназначены для размещения объектов здравоохранения, культуры, торговли, общественного питания, социального и коммунально-бытового назначения, предпринимательской деятельности, объектов среднего профессионального и высшего профессионального образования, административных, научно-исследовательских учреждений, культовых зданий, стоянок автомобильного транспорта, объектов делового, финансового назначения, иных объектов, связанных с обеспечением жизнедеятельности граждан.

2.11.2. В поселках городского типа формируют единую общественно-деловую зону, дополняемую объектами повседневного обслуживания, которая является общественным центром городского поселения.

В сельских поселениях формируется общественно-деловая зона, являющаяся центром сельского поселения.

В сельских населенных пунктах формируется общественно-деловая зона, дополняемая объектами повседневного обслуживания в жилой застройке.

2.11.3. Количество, состав и местоположение общественных центров принимаются с учетом величины городского округа, городского и сельского поселения, их роли в системе расселения и функционально-планировочной организации территории.

2.11.4. В общественно-деловых зонах допускается размещать:

производственные предприятия, осуществляющие обслуживание населения,

площадью не более 200 кв. м, встроенные или занимающие часть здания без производственной территории, экологически безопасные;

организации индустрии развлечений при отсутствии ограничений на их размещение.

Предприятия, группы предприятий, их отдельные здания и сооружения с технологическими процессами, являющиеся источниками негативного воздействия на среду обитания и здоровье человека, необходимо отделять от жилой застройки санитарно-защитными зонами.

производственные предприятия, осуществляющие обслуживание населения, площадью не более 200 кв. м, встроенные или занимающие часть здания без производственной территории, экологически безопасные;

организации индустрии развлечений при отсутствии ограничений на их размещение;

многофункциональные здания и комплексы, проектируемые в соответствии с требованиями СП 306.1325800 и СП 160.1325800.

высотные здания и комплексы, в том числе многофункционального назначения, проектируемые в соответствии с требованиями СП 267.1325800, размещаются в многофункциональных (общегородских и районных) общественных центрах на основании градостроительного обоснования, документации по планировке территории и требований настоящих Нормативов;

Предприятия, группы предприятий, их отдельные здания и сооружения с технологическими процессами, являющиеся источниками негативного воздействия на среду обитания и здоровье человека, необходимо отделять от жилой застройки санитарно-защитными зонами.

## **2.12. Нормативные параметры застройки общественно-деловой зоны**

2.12.1. Расчет количества и вместимости организаций, расположенных в общественно-деловой зоне, их размещение следует производить по социальным нормативам, исходя из функционального назначения объекта, в соответствии с таблицами 1 и 2 Основной части настоящих Нормативов.

При определении количества, состава и вместимости зданий, расположенных в общественно-деловой зоне городских поселений, следует дополнительно учитывать приезжих из других поселений, а также значение общественного центра.

Нормативы минимальной обеспеченности населения площадью торговых объектов установлены Постановлением главы администрации (губернатора) Краснодарского края от 20 мая 2011 г. № 533 "Об установлении нормативов минимальной обеспеченности населения площадью торговых объектов".

2.12.2. Интенсивность использования территории общественно-деловой зоны характеризуется плотностью застройки (тыс. кв. м/га) и процентом застроенности территории.

2.12.3. Размер земельного участка, предоставляемого для зданий общественно-деловой зоны, определяется по нормативам, приведенным в [таблицах 1 и 2](#) Основной части настоящих Нормативов, или по заданию на проектирование.

2.12.4. Здания в общественно-деловой зоне следует размещать с отступом от красных линий. Размещение зданий по красной линии допускается в условиях реконструкции сложившейся застройки при соответствующем обосновании и согласовании с уполномоченными органами местного самоуправления.

Размещать жилые и общественные здания необходимо с учетом плана желтых линий (границы максимально допустимых зон возможного распространения завалов (обрушений) зданий (сооружений, строений) в результате разрушительных землетрясений, иных бедствий природного или техногенного характера), ширины проездов для обеспечения беспрепятственного ввода и передвижения сил и средств ликвидации чрезвычайных ситуаций, а также размещения пожарных гидрантов на свободной от возможных завалов территории.

2.12.5. В общественно-деловой зоне в зависимости от ее размеров и планировочной

организации формируется система взаимосвязанных общественных пространств (главные улицы, площади, пешеходные зоны).

При этом формируется единая пешеходная зона, обеспечивающая удобство подхода к зданиям центра, остановкам транспорта и озелененным рекреационным площадкам.

2.12.6. Высокая градостроительная значимость территорий общественно-деловых зон определяет индивидуальный подход к проектированию зданий (в том числе этажности) и объектов комплексного благоустройства.

При проектировании комплексного благоустройства общественно-деловых зон следует обеспечивать открытость и проницаемость территорий для визуального восприятия, условия для беспрепятственного передвижения населения, включая маломобильные группы (в соответствии с требованиями [раздела 2.28](#) "Обеспечение доступности объектов социальной инфраструктуры для инвалидов и маломобильных групп населения" настоящих Нормативов), достижение стилевого единства элементов благоустройства (в том числе функционального декоративного ограждения) с окружающей застройкой.

Комплексное благоустройство участков специализированных зданий с закрытым или ограниченным режимом посещения (органы управления, учреждения здравоохранения и другие) следует проектировать в соответствии с заданием на проектирование и отраслевой спецификой.

2.12.7. Размещение объектов и сетей инженерной инфраструктуры общественно-деловой зоны следует осуществлять в соответствии с требованиями подраздела 2.18 "Зоны инженерной инфраструктуры" настоящих Нормативов.

2.12.8. При проектировании транспортной инфраструктуры общественно-деловых зон следует предусматривать увязку с единой системой транспортной и улично-дорожной сети, обеспечивающую удобные, быстрые и безопасные транспортные связи со всеми функциональными зонами муниципальных районов, городских округов и поселений.

Подъезд грузового автомобильного транспорта к объектам, расположенным в общественно-деловой зоне, на магистральных улицах должен быть организован с боковых или параллельных улиц, без пересечения пешеходного пути.

2.12.9. Расстояния между остановками общественного пассажирского транспорта в общественно-деловой зоне не должны превышать 250 метров.

В общегородском центре дальность пешеходных подходов до ближайшей остановки общественного пассажирского транспорта от объектов массового посещения должна быть не более 250 м; от поликлиник и медицинских организаций стационарного типа, отделений социального обслуживания граждан - не более 150 м; в производственных и коммунально-складских зонах:

не более 400 м от проходных предприятий;

в зонах массового отдыха и спорта - не более 800 м от главного входа.

Дальность подходов из любой точки общегородского центра до остановки общественного пассажирского транспорта не должна превышать 250 м; до ближайшей автостоянки (парковки) автомобилей – 100 м; до общественного туалета – 150 м.

2.12.10. Требуемое расчетное количество машино-мест в общественно-деловых зонах для парковки (временного хранения) легковых автомобилей устанавливается в соответствии с таблицей 49 и требованиями [подраздела 2.19](#) "Зона транспортной инфраструктуры" настоящих Нормативов.

2.12.11. Условия безопасности в общественно-деловых зонах обеспечиваются в соответствии с разделом 1.20 Общей части настоящих Нормативов.

2.12.12. Минимальные расстояния между жилыми и общественными зданиями следует принимать на основе расчетов инсоляции и освещенности, учета противопожарных требований и бытовых разрывов.

## **2.13. Объекты социальной инфраструктуры**

2.13.1. К объектам социальной инфраструктуры относятся учреждения образования, здравоохранения, социального обслуживания, спортивные и физкультурно-оздоровительные

учреждения, учреждения культуры и искусства, организации торговли, общественного питания и бытового обслуживания, организации и учреждения управления, проектные организации, кредитно-финансовые учреждения и организации связи, научные и административные организации и другие (далее - организации обслуживания). Организации обслуживания всех видов и форм собственности следует размещать с учетом градостроительной ситуации, планировочной структуры муниципальных районов, городских округов и поселений, деления на жилые районы и микрорайоны (кварталы) в целях создания единой системы обслуживания.

2.13.2. Расчет количества и вместимости объектов обслуживания, размеры их земельных участков следует принимать по нормативам обеспеченности, приведенным в [таблицах 1 и 2](#) Основной части настоящих Нормативов.

При расчете параметров системы обслуживания населения, а также количества, вместимости, размеров земельных участков, и иных параметров при размещении организаций обслуживания на территории микрорайона (квартала) и жилого района следует исходить из необходимости удовлетворения потребностей различных социальных групп населения, в том числе с ограниченными физическими возможностями, нормативы обеспеченности необходимо принимать не менее приведенных в [таблицах 1 и 2](#) Основной части настоящих Нормативов, с учетом требований [подраздела 2.28](#) настоящих Нормативов.

Количество, вместимость организаций обслуживания, их размещение и размеры земельных участков, не указанные в [таблицах 1 и 2](#) Основной части настоящих Нормативов и [подраздела 2.28](#) настоящих Нормативов, следует устанавливать по заданию на проектирование.

2.13.3. При определении количества, состава и вместимости объектов обслуживания в городских поселениях следует дополнительно учитывать приезжающее население из других поселений, расположенных в зоне, ограниченной затратами времени на передвижения, в городских поселениях - сезонное население.

2.13.4. Расчет организаций обслуживания для сезонного населения садоводческих некоммерческих товариществ в городских поселениях и жилого фонда с временным проживанием в сельских поселениях допускается принимать по нормативам, приведенным в [таблице 77](#) Основной части настоящих Нормативов.

2.13.5. При формировании системы обслуживания должны предусматриваться уровни обеспеченности организациями и объектами, в том числе повседневного, периодического и эпизодического обслуживания:

повседневного обслуживания - организации, посещаемые населением не реже одного раза в неделю, или расположенные в непосредственной близости к местам проживания и работы населения;

периодического обслуживания - организации, посещаемые населением не реже одного раза в месяц;

эпизодического обслуживания - организации, посещаемые населением не реже одного раза в месяц (специализированные учебные заведения, больницы, универмаги, театры, концертные и выставочные залы и другие).

2.13.6. На производственных территориях должны предусматриваться объекты обслуживания закрытой и открытой сети. Учреждения закрытой сети размещаются на территории промышленных предприятий и рассчитываются согласно [СП 44.13330.2011](#), в том числе:

помещения здравоохранения принимаются в зависимости от числа работающих:

при списочной численности от 50 до 300 работающих должен быть предусмотрен медицинский пункт.

Площадь медицинского пункта следует принимать:

12 кв. м - при списочной численности от 50 до 150 работающих;

18 кв. м - при списочной численности от 151 до 300 работающих.

На предприятиях, где предусматривается возможность использования труда инвалидов, площадь медицинского пункта допускается увеличивать на 3 кв. м;

при списочной численности более 300 работающих должны предусматриваться



фельдшерские или врачебные здравпункты;

организации общественного питания следует проектировать с учетом численности работников, в том числе:

при численности работающих в смену более 200 человек следует предусматривать столовую, работающую на полуфабрикатах. При обосновании допускается предусматривать столовые, работающие на сырье;

при численности работающих в смену до 200 человек – столовую-раздаточную;

при численности работающих в смену менее 30 человек допускается предусматривать комнату приема пищи.

2.13.7. Объекты открытой сети, размещаемые на границе территорий производственных зон и жилых районов, определяются согласно [таблицам 1 и 2](#) Основной части настоящих Нормативов на население прилегающих районов с коэффициентом учета работающих в соответствии с таблицей 77 Основной части настоящих Нормативов. В состав сети на таких территориях включаются объекты торгово-бытового назначения, спорта, банки, отделения связи, а также офисы и объекты автосервиса.

2.13.8. Радиус обслуживания населения объектами обслуживания, размещаемыми в жилой застройке в зависимости от элементов планировочной структуры (микрорайон (квартал), жилой район), следует принимать в соответствии с [таблицами 1 и 2](#) Основной части настоящих Нормативов.

Радиус обслуживания специализированными и оздоровительными дошкольными образовательными учреждениями и общеобразовательными школами (языковые, математические, спортивные и прочие) принимается по заданию на проектирование.

2.13.9. Дошкольные образовательные учреждения (далее - ДОО) следует размещать в соответствии с требованиями [СанПиН 2.4.1.3049-13](#).

2.13.10. При размещении ДОО следует учитывать нормативную обеспеченность и нормативный радиус их пешеходной доступности в соответствии с таблицами 1 и 3 Основной части настоящих Нормативов.

2.13.11. Минимальная обеспеченность дошкольными образовательными организациями, а также величина площади земельных участков для проектируемых дошкольных образовательных организаций принимаются в соответствии с [таблицей 1](#) Основной части настоящих Нормативов.

Расчетный показатель мест на 1000 жителей установлен настоящими Нормативами на основании демографических данных по Андрюковскому сельскому поселению приведенных в информационных ресурсах Управления Федеральной службы государственной статистики по Краснодарскому краю и Республики Адыгея.

Численность населения Андрюковского сельского поселения (на 1 января 2022 г.) составляет 4,353 тыс. человек.

Численность детей в дошкольных организациях - 172 человека.

На основании указанных исходных данных, устойчивой тенденции роста рождаемости по сравнению с 2004 годом и принципа определения расчетного показателя в соответствии с [СП 42.13330.2011](#) (Расчетный показатель мест на 1000 жителей устанавливается в зависимости от демографической структуры поселения, принимая расчетный уровень обеспеченности детей дошкольными организациями в пределах 85%, в том числе общего типа 70%, специализированного - 3%, оздоровительного - 12%) в среднем по краю определено:

для территории Андрюковского сельского поселения с учетом сокращения рождаемости и доли детского дошкольного населения (-17%) за последний период 10 лет с учетом 4-летнего пребывания, потребность в местах в расчете на 1000 жителей:

общего типа – 32,9 или 33 места на 1 тыс. человек, специализированного типа – 1,4 места, оздоровительного типа – 5,6 места.

2.13.12. Здания общеобразовательных организаций следует размещать в соответствии с требованиями СП 2.4.3648-20 и СП 251.1325800.2016.

2.13.13. Минимальную обеспеченность общеобразовательными организациями, площадь их участков и размещение принимают в соответствии с [таблицами 1 и 2](#) Основной



части настоящих Нормативов.

Расчетный показатель мест на 1000 жителей установлен настоящими Нормативами на основании демографических данных по Андрюковскому сельскому поселению, приведенных в информационных ресурсах Управления Федеральной службы государственной статистики по Краснодарскому краю и Республики Адыгея

Численность населения Андрюковского сельского поселения (на 1 января 2022 г.) составляет 4,353 тыс. человек.

Численность обучающихся в 2021-2022 учебном году – 446 чел.

На основании указанных исходных данных, устойчивой тенденции роста рождаемости по сравнению с 2004 годом, необходимости обеспечения обучения в 1 смену и принципа определения расчетного показателя в соответствии с [СП 42.13330.2011](#) (Расчетный показатель мест на 1000 жителей следует принимать с учетом 100% охвата детей начальным общим и основным общим образованием (I-IX классы) и до 75% детей - средним общим образованием (X-XI классы) при обучении в одну смену) определено:

Основное общее образование – 139 мест/тыс.; с учетом поправки на сокращение обучающихся в X-XI классах до 75% уровень минимальной расчетной обеспеченности местами в общеобразовательных организациях и доли детского населения (коэфф. - 0,83) составит 113,6 или 114 мест на 1000 жителей, в том числе для X-XI классов - около 21 места на 1000 жителей (коэфф. - 0,182).

2.13.14. Учреждения начального профессионального образования - профессионально-технические училища (далее - учреждения НПО) следует размещать в соответствии с требованиями СП 279.1325800.2016.

2.13.15. Расстояния от территории учреждений НПО до промышленных, коммунальных, сельскохозяйственных объектов, транспортных дорог и магистралей определяются в соответствии с требованиями к санитарно-защитным зонам указанных объектов и сооружений.

2.13.16. Учебные здания следует проектировать высотой не более четырех этажей и размещать с отступом от красной линии не менее 10 м - в сельских поселениях.

Учебно-производственные помещения, спортзал и столовую следует выделять в отдельные блоки, связанные переходом с основным корпусом.

2.13.17. Размеры земельных участков для учреждений НПО следует принимать в соответствии с [таблицей 2](#) Основной части настоящих Нормативов.

2.13.18. Площадь озеленения территории должна составлять не менее 30-50 процентов общей площади.

2.13.19. Въезды и входы на территорию учебных заведений, подъезды и подходы к зданиям в пределах территории проектируются в соответствии с требованиями под [раздела 2.19](#) "Зоны транспортной инфраструктуры" настоящих Нормативов.

2.13.20. Лечебные учреждения размещаются в соответствии с требованиями [СанПиН 2.1.3.2630-10](#) и [таблицами 1](#) и [2](#) Основной части настоящих Нормативов.

2.13.21. Расстояние от территории лечебных учреждений до промышленных, коммунальных, сельскохозяйственных объектов, транспортных дорог и магистралей определяется в соответствии с требованиями к санитарно-защитным зонам указанных объектов и сооружений.

2.13.22. Для ориентировочных расчетов показатели количества и вместимости объектов обслуживания территорий малоэтажной застройки допускается принимать в соответствии с [СП 30-102-99](#) и [таблицы 1](#) Основной части настоящих Нормативов.

2.13.23. Для организации обслуживания на территориях малоэтажной застройки допускается размещение организаций с использованием индивидуальной формы деятельности - детского сада, магазина, кафе, физкультурно-оздоровительного и досугового комплекса, парикмахерской, фотоателье и других, встроенными или пристроенными к жилым домам с размещением преимущественно в первом и цокольном этажах и оборудованием изолированных от жилых частей здания входов. При этом общая площадь встроенных объектов не должна превышать 150 кв.м.

Указанные учреждения и предприятия могут иметь центроформирующее значение и

размещаться в центральной части жилого образования.

2.13.24. Объекты со встроенными и пристроенными мастерскими по ремонту и прокату автомобилей, ремонту бытовой техники, а также помещениями ритуальных услуг следует размещать на границе жилой зоны.

2.13.25. Размещение встроенных предприятий, оказывающих вредное влияние на здоровье населения (рентгеноустановок, магазинов стройматериалов, москательнo-химических и другое), в условиях малоэтажной застройки не допускается.

2.13.26. На земельном участке жилого дома со встроенным или пристроенным объектом обслуживания должны быть выделены жилая и общественная зоны. Перед входом в здание необходимо предусматривать стоянку для транспортных средств.

2.13.27. В сельской местности следует предусматривать подразделение организаций обслуживания на объекты первой необходимости в каждом населенном пункте, начиная с 50 жителей, и базовые объекты более высокого уровня на сельское поселение, размещаемые в административном центре поселения.

Помимо стационарных зданий необходимо предусматривать передвижные средства и сезонные сооружения.

2.13.28. Расчет обеспеченности организациями обслуживания, уровня охвата по категориям населения и размеры земельных участков определяются в соответствии с [таблицами 1](#) и [2](#) Основной части настоящих Нормативов.

2.13.29. Обеспечение жителей каждого населенного пункта услугами первой необходимости должно осуществляться в пределах пешеходной доступности не более 30 минут (2 - 2,5 км); при этом размещение организаций более высокого уровня обслуживания, в том числе периодического, необходимо предусматривать в границах поселения с пешеходно-транспортной доступностью не более 60 минут или в центре муниципального района - основном центре концентрации организаций периодического обслуживания.

2.13.30. Показатели пешеходной или транспортной доступности (радиусы обслуживания) объектов социально-бытового обслуживания населения в сельских поселениях принимаются в соответствии с [таблицами 3](#) и [4](#) Основной части настоящих Нормативов.

2.13.31. Потребности населения в организациях обслуживания должны обеспечиваться путем нового строительства и реконструкции существующего фонда в соответствии с требованиями настоящих Нормативов.

2.13.32. Расчет обеспеченности населения пунктами участковых уполномоченных полиции, их количества и параметров, размеры их земельных участков следует принимать по нормативам обеспеченности, приведенным в [таблице 1](#), а радиус обслуживания в [таблице 3](#) Основной части настоящих Нормативов. При их размещении и проектировании необходимо также учитывать требования [приказа](#) МВД России от 29 марта 2019 г. №205, а также рекомендуемый состав помещений участковых пунктов участковых уполномоченных полиции приведенных в таблицах Б и В.

Таблица Б

Состав и площадь помещений участкового пункта полиции, расположенного в условиях городского поселения

№п. п.	Наименование помещений	Площадь, кв. м.
1	Кабинет уполномоченного полиции	14
2	Кабинет уполномоченного полиции	14
3	Кабинет инспектора по делам несовершеннолетних	10
4	Комната для размещения общественных формирований правоохранительной направленности	10
5	Комната для выяснения обстоятельств факта задержания	8
6	Комната временного хранения предметов, изъятых по заявлениям и сообщениям о преступлениях, об	8

	административных правонарушениях, о происшествиях, в том числе металлический ящик, отвечающий требованиям, предъявляемым к местам хранения гражданского оружия	
7	Комната отдыха (для подогрева и приема пищи)	10
8	Санузел (с учетом требований доступности для маломобильных групп населения)	8
9	Коридор, тамбур, холл	Наличие, площадь определяется заданием на проектирование

## Примечания:

1. Количество кабинетов определяется числом участковых уполномоченных полиции, необходимых в соответствии с [таблицей 1](#) Нормативов.
2. Наличие, площадь определяется заданием на проектирование.
3. Проектирование помещений осуществляется согласно существующим нормам и правилам, а также в соответствии с пожарными и санитарными требованиями.

Таблица В

Состав и площадь помещений участкового пункта полиции, расположенного в условиях сельского поселения

№п. п.	Наименование помещений	Площадь, кв. м.
1	Приемная	14
2	Кабинет уполномоченного полиции	18
3	Санузел (с учетом требований доступности для маломобильных групп населения)	8
4	Комната для выяснения обстоятельств факта задержания	8
5	Комната временного хранения предметов, изъятых по заявлениям и сообщениям о преступлениях, об административных правонарушениях, о происшествиях, в том числе металлический ящик, отвечающий требованиям, предъявляемым к местам хранения гражданского оружия	4
6	Котельная	9
7	Тамбур	2,5
8	Коридор	10
9	Спальня	12
10	Главная спальня	12
11	Гардеробная	4
12	Ванная	4,5
13	Санузел	2
14	Кухня-столовая	14,5
15	Гостиная	15,5

## Примечания:

Состав и площадь помещений участкового пункта полиции, расположенного в условиях сельского поселения

1. Наличие, площадь определяется заданием на проектирование.
2. Проектирование помещений осуществляется согласно существующим нормам и правилам, а также в соответствии с пожарными и санитарными требованиями.

## 2.14. Зоны рекреационного назначения

2.14.1. Рекреационные зоны предназначены для организации массового отдыха населения, улучшения экологической обстановки поселений и включают парки, скверы, городские сады, городские леса, лесопарки, пляжи, водоемы и иные объекты, формирующие систему открытых пространств сельских поселений и используемые в рекреационных целях и предназначенных для отдыха, туризма, занятий физической культурой и спортом.

2.14.2. В пределах границ сельских поселений выделяются зоны особо охраняемых территорий, в которые включаются земельные участки, имеющие особое природоохранное, научное, историко-культурное, рекреационное и оздоровительное значение.

2.14.3. На территории рекреационных зон не допускается строительство новых и расширение действующих промышленных, коммунально-складских и других объектов, непосредственно не связанных с эксплуатацией объектов рекреационного, оздоровительного и природоохранного назначения.

2.14.4. В поселениях необходимо предусматривать непрерывную систему озелененных территорий и других открытых пространств.

На озелененных территориях нормируются:

соотношение территорий, занятых зелеными насаждениями, элементами благоустройства, сооружениями и застройкой;

габариты допускаемой застройки и ее назначение.

Допустимые показатели баланса объектов в границах озелененных территорий общего пользования жилых районов:

Наименование объекта	Значение показателя, %
Зеленые насаждения	не менее 70
Аллеи, пешеходные дорожки, велодорожки	не более 10
Площадки	не более 12
Сооружения	не более 8

Удельный вес озелененных территорий различного назначения в пределах застроенной территории (уровень озелененности территории застройки) должен быть не менее 40 процентов, а в границах территории жилой зоны не менее 25 процентов, включая суммарную площадь озелененной территории микрорайона (квартала).

## 2.15. Озеленение территории общественного пользования

2.15.1. Площадь озелененных территорий общего пользования следует определять по таблице 79 Основной части настоящих Нормативов.

Площадь озелененных территорий общего пользования - парков, садов, бульваров, скверов, размещаемых на селитебной территории поселений - следует определять по таблице 79 Основной части настоящих Нормативов.

2.15.2. В структуре озелененных территорий общего пользования крупные парки и лесопарки шириной 0,5 км и более должны составлять не менее 10 процентов.

При размещении парков и лесопарков следует максимально сохранять природные комплексы ландшафта территорий, существующие зеленые насаждения, естественный рельеф, верховые болота, луга и другие, имеющие средоохранное и средоформирующее значение.

2.15.3. Минимальные размеры площади в гектарах принимаются:

парков планировочных районов (жилых районов) - 10;

садов жилых зон (микрорайонов) - 3;

скверов - 0,5.

Для условий реконструкции указанные размеры могут быть уменьшены. В общем балансе территории парков и садов площадь озелененных территорий следует принимать не менее 70 процентов.

2.15.4. Соотношение элементов территории парка следует принимать в процентах от общей площади парка:

территории зеленых насаждений и водоемов - 65 - 75;

аллеи, дороги, площадки - 10 - 15;

площадки - 8 - 12;

здания и сооружения - 5 - 7.

2.15.5. Функциональная организация территории парка определяется проектом в зависимости от специализации.

2.15.6. Время доступности должно составлять не более:

для парков планировочных районов - 15 минут или 1200 м.

2.15.7. Расстояние между жилой застройкой и ближним краем паркового массива должно быть не менее 30 м.

В сейсмических районах необходимо обеспечивать свободный доступ парков, садов и других озелененных территорий общего пользования, не допуская устройства оград со стороны жилых районов.

2.15.8. Автостоянки для посетителей парков следует размещать за пределами его территории, но не далее 400 м от входа, и проектировать из расчета расчетных показателей указанных в таблице 49. Площадь земельных участков автостоянок на одно место должны быть:

для легковых автомобилей - 25 кв. м;

для автобусов - 40 кв. м;

для велосипедов - 0,9 кв. м.

В указанные размеры не входит площадь подъездов и разделительных полос зеленых насаждений.

2.15.9. Расчетное число единовременных посетителей территории парков, лесопарков, лесов, зеленых зон следует принимать не более:

для парков зон отдыха - 70 чел./га;

для лесопарков - 10 чел./га;

для лесов - 1 - 3 чел./га.

2.15.10. При размещении парков на пойменных территориях необходимо соблюдать требования настоящего раздела и [СНиП 2.06.15-85](#).

2.15.11. Бульвар и пешеходные аллеи представляют собой озелененные территории линейной формы, предназначенные для транзитного пешеходного движения, прогулок, повседневного отдыха.

Бульвары и пешеходные аллеи следует предусматривать в направлении массовых потоков пешеходного движения.

Ширину бульваров с одной продольной пешеходной аллеей следует принимать в метрах, не менее размещаемых:

по оси улиц - 18;

с одной стороны улицы между проезжей частью и застройкой - 10.

2.15.12. Соотношение элементов территории бульвара следует принимать согласно [таблице 80](#) Основной части настоящих Нормативов в зависимости от его ширины.

2.15.13. Сквер представляет собой компактную озелененную территорию на площади, перекрестке улиц или на примыкающем к улице участке квартала, предназначенную для повседневного кратковременного отдыха и пешеходного передвижения населения, размером от 1,5 до 2,0 гектара.

На территории сквера запрещается размещение застройки.

2.15.14. Соотношение элементов территории сквера следует принимать по [таблице 81](#) Основной части настоящих Нормативов.

2.15.15. Озелененные территории на участках жилой, общественной, производственной застройки следует проектировать в соответствии с требованиями настоящих Нормативов.

Дорожную сеть ландшафтно-рекреационных территорий (дороги, аллеи, тропы) следует трассировать по возможности с минимальными уклонами в соответствии с

направлениями основных путей движения пешеходов и с учетом определения кратчайших расстояний к остановочным пунктам, игровым и спортивным площадкам. Ширина дорожки должна быть кратной 0,75 м (ширина полосы движения одного человека).

Пешеходные аллеи следует предусматривать в направлении массовых потоков пешеходного движения, предусматривая на них площадки для кратковременного отдыха.

Покрытия площадок, дорожно-тропиночной сети в пределах рекреационных территорий следует применять из плиток, щебня и других прочных минеральных материалов, допуская применение асфальтового покрытия в исключительных случаях.

2.15.16. Озелененные территории общего пользования должны быть благоустроены и оборудованы малыми архитектурными формами: фонтанами и бассейнами, лестницами, беседками, светильниками и другим. Число светильников следует определять по нормам освещенности территорий.

2.15.17. Расстояния от зданий и сооружений до зеленых насаждений следует принимать в соответствии с [таблицей](#) 83 Основной части настоящих Нормативов при условии беспрепятственного подъезда и работы пожарного автотранспорта; от воздушных линий электропередачи - в соответствии с Правилами устройства электроустановок.

## 2.16. Производственные зоны, зоны инженерной и транспортной инфраструктур

2.16.1. В состав производственных зон, зон инженерной и транспортной инфраструктур могут включаться:

коммунальные зоны - зоны размещения коммунальных и складских объектов, объектов жилищно-коммунального хозяйства, объектов транспорта, объектов оптовой торговли;

производственные зоны - зоны размещения производственных объектов с различными нормативами воздействия на окружающую среду;

иные виды производственной, инженерной и транспортной инфраструктур.

2.16.2. В производственных зонах допускается размещать:

индустриальные (промышленные) парки - совокупность объектов промышленной инфраструктуры, предназначенных для создания или модернизации промышленного производства, формирования промышленных кластеров в соответствии с требованиями СП 348.1325800.2017;

объекты аварийно-спасательных служб, обслуживающих расположенные в производственной зоне предприятия и другие объекты.

2.16.3. При размещении и реконструкции предприятий и других объектов на территории производственной зоны следует предусматривать меры по обеспечению их безопасности в процессе эксплуатации, а также предусматривать в случае аварии на одном из предприятий защиту населения прилегающих районов от опасных воздействий и меры по обеспечению безопасности функционирования других предприятий. Степень опасности производственных и других объектов определяется в установленном законодательством порядке в соответствии с техническими регламентами.

2.16.4. При реконструкции объектов сложившейся производственной застройки, являющихся памятниками истории и культуры, необходимо предусматривать меры по сохранению их исторического облика.

2.16.5. Производственные зоны, зоны инженерной и транспортной инфраструктур предназначены для размещения промышленных, коммунальных и складских объектов, объектов инженерной и транспортной инфраструктур, в том числе сооружений и коммуникаций внеуличного транспорта (метрополитен, подвесные канатные дороги и фуникулеры транспортные, монорельсовый транспорт), железнодорожного, автомобильного, речного, морского, воздушного (космического) и трубопроводного транспорта, связи, а также для установления санитарно-защитных зон таких объектов, в том числе приаэродромных территорий для объектов воздушного транспорта в соответствии с требованиями законодательства и настоящих Нормативов.

2.16.6. Границы производственных, коммунальных зон, зон транспортной и



инженерной инфраструктур следует устанавливать с учетом действующих санитарных норм и максимально эффективного использования территории.

2.16.7.Предприятия пищевой, медицинской, фармацевтической и других отраслей промышленности с санитарно-защитной зоной до 100 м не следует размещать на территории промышленных зон (районов) с предприятиями металлургической, химической, нефтехимической и других отраслей промышленности с вредными производствами, а также в пределах их санитарно-защитных зон.

## 2.17.Производственные зоны

2.17.1.Производственная территориальная зона для строительства новых и расширения существующих производственных предприятий проектируется с учетом аэроклиматических характеристик, рельефа местности, закономерностей распространения промышленных выбросов в атмосферу, потенциала загрязнения атмосферы с подветренной стороны по отношению к жилой, рекреационной, курортной зоне, зоне отдыха населения в соответствии с генеральным планом поселения, а также с учетом СанПиН 2.2.1/2.1.1.1200-03 "Санитарно-защитные зоны и санитарная классификация предприятий, сооружений и иных объектов".

Проектируемые объекты, как правило, следует размещать компактно, в том числе в составе индустриальных парков, промышленных кластеров с кооперацией подсобно-вспомогательных служб, систем инженерного и транспортного обеспечения, культурно - бытового обслуживания, согласно Федеральному закону от 31 декабря 2014 г. №488-ФЗ "О промышленной политике в Российской Федерации".

2.17.2.Устройство отвалов, шламонакопителей, мест складирования отходов предприятий допускается только при обосновании невозможности их утилизации; при этом для производственных зон следует предусматривать централизованные (групповые) отвалы. Участки для них следует размещать за пределами территории предприятий и II пояса зоны санитарной охраны подземных источников водоснабжения с соблюдением санитарных норм.

Отвалы, содержащие уголь, сланец, мышьяк, свинец, ртуть и другие горючие и токсичные вещества, должны быть отделены от жилых и общественных зданий и сооружений санитарно-защитной зоной.

2.17.3.При размещении производственной зоны на прибрежных участках рек и других водоемов планировочные отметки площадок предприятий должны приниматься не менее чем на 0,5 м выше расчетного наивысшего горизонта вод с учетом подпора и уклона водотока, а также нагона от расчетной высоты волны, определяемой в соответствии с требованиями по нагрузкам и воздействиям на гидротехнические сооружения. За расчетный горизонт следует принимать наивысший уровень воды с вероятностью его превышения для предприятий, имеющих народнохозяйственное и оборонное значение, один раз в 100 лет, для остальных предприятий - один раз в 50 лет, а для предприятий со сроком эксплуатации до 10 лет - один раз в 10 лет.

Примечания:

1.Размещение объектов на земельных участках с более частым превышением уровня воды допускается при условии возведения необходимых сооружений по защите от затопления.

2.Требования настоящего пункта не распространяются на объекты, их отдельные здания и сооружения, для которых по условиям эксплуатации допускается кратковременное их затопление.

2.16.4.Размещение производственных зон и объектов не допускается:

в первом поясе зоны санитарной охраны подземных и наземных источников водоснабжения в соответствии с СанПиН 2.1.4.1110;

в первой зоне округа санитарной охраны курортов, если проектируемые объекты не связаны непосредственно с эксплуатацией природных лечебных средств курорта;

в зеленых зонах городов;

на землях особо охраняемых природных территорий, в т.ч. заповедников и их

охранных зон;

в зонах охраны памятников истории и культуры без разрешения соответствующих органов охраны памятников;

в опасных зонах отвалов породы угольных и сланцевых шахт или обогатительных фабрик;

в районах развития опасных геологических и инженерно-геологических процессов, оползней, оседания или обрушения поверхности под влиянием горных разработок, селевых потоков и снежных лавин.

Примечание - Допускается размещение объектов в соответствии с требованиями СП 115.13330, СП 116.13330;

на участках, загрязненных органическими и радиоактивными отбросами, до истечения сроков, установленных органами санитарно-эпидемиологической службы;

в зонах возможного катастрофического затопления в результате разрушения плотин или дамб.

Примечание - Зона катастрофического затопления - территория, затопление которой составляет глубину 1,5 м и более или может повлечь за собой разрушение зданий и сооружений, гибель людей, вывод из строя оборудования объектов.

2.17.5. Для производственных предприятий с технологическими процессами, являющимися источниками неблагоприятного воздействия на здоровье человека и окружающую среду, устанавливаются санитарно-защитные зоны в соответствии с санитарной классификацией предприятий.

Санитарная классификация предприятий устанавливается по классам опасности - I, II, III, IV, V классы. В соответствии с санитарной классификацией предприятий, производств и объектов устанавливаются следующие размеры санитарно-защитных зон:

для предприятий I класса - 1000 м;

для предприятий II класса - 500 м;

для предприятий III класса - 300 м;

для предприятий IV класса - 100 м;

для предприятий V класса - 50 м.

Санитарно-защитные зоны устанавливаются в соответствии с требованиями санитарно-эпидемиологических правил и постановлением Правительства Российской Федерации от 3 марта 2018 г. №222 "Об утверждении Правил установления санитарно-защитных зон и использования земельных участков, расположенных в границах санитарно-защитных зон".

Решение об установлении принимают уполномоченные органы:

Федеральная служба по надзору в сфере защиты прав потребителей и благополучия человека - в отношении объектов I и II класса опасности в соответствии с классификацией, установленной санитарно-эпидемиологическими требованиями (далее - санитарная классификация), групп объектов, в состав которых входят объекты I и (или) II класса опасности, а также в отношении объектов, не включенных в санитарную классификацию;

территориальные органы Федеральной службы по надзору в сфере защиты прав потребителей и благополучия человека - в отношении объектов III - V класса опасности в соответствии с санитарной классификацией, а также в отношении групп объектов, в состав которых входят объекты III - V класса опасности. государственным санитарным врачом Краснодарского края или его заместителем.

Для групп производственных предприятий устанавливается единая санитарно-защитная зона с учетом суммарных выбросов и физического воздействия всех источников загрязнения.

2.17.6. Границы производственных зон необходимо устанавливать на основе документов территориального планирования и градостроительного зонирования с учетом требуемых санитарно-защитных зон для производственных предприятий и объектов, обеспечивая максимально эффективное использование территории при их строительстве и эксплуатации

2.17.7. Размещение новых промышленных предприятий I и II классов по санитарной



классификации, требующих организации санитарно-защитной зоны 1000 м и 500 м соответственно, на территории населенных пунктов Краснодарского края не допускается.

На территориях предприятий I - II классов и в пределах их санитарно-защитных зон не допускается размещать предприятия пищевой, легкой, медицинской, фармацевтической и других отраслей промышленности с санитарно-защитной зоной 50 - 100 м.

2.17.8. Участки производственных территорий с производствами III и IV классов, размещение которых по санитарным требованиям недопустимо в составе других зон, следует размещать только в производственной зоне.

2.17.9. Не допускается размещение на территории жилых и общественно-деловых зон производственных объектов V класса, если зона распространения химических и физических факторов до уровня ПДК не ограничивается размерами собственной территории предприятия и производственной зоны.

Предприятия, требующие особой чистоты атмосферного воздуха, не следует размещать с подветренной стороны ветров преобладающего направления по отношению к соседним предприятиям с источниками загрязнения атмосферного воздуха.

2.17.10. В состав технопарков, индустриальных парков и территориальных промышленных кластеров с санитарно-защитной зоной шириной 500 м и более в соответствии с требованиями СанПиН 2.2.1/2.1.1.1200 не следует включать объекты, которые могут быть размещены около границы или в пределах жилой зоны.

2.17.11. Территории поселений должны соответствовать потребностям производственных территорий по обеспеченности транспортом и инженерными ресурсами.

При планировочной организации земельного участка реконструируемых производственных объектов, в том числе размещаемых в технопарках, индустриальных парках и территориальных промышленных кластерах, следует предусматривать упорядочение функционального и планировочного зонирования и размещения инженерных и транспортных коммуникаций.

2.17.12. В случае негативного влияния производственных зон, расположенных в границах поселений, на окружающую среду следует предусматривать уменьшение мощности, репрофилирование предприятия или вынос экологически неблагоприятных промышленных предприятий из селитебных зон поселений.

2.17.13. При реконструкции производственных зон территории следует преобразовывать с учетом примыкания к территориям иного функционального назначения:

в полосе примыкания производственных зон к общественно-деловым зонам следует размещать общественно-административные объекты производственных зон, включая их в формирование общественных центров и зон;

в полосе примыкания к жилым зонам не следует размещать на границе производственной зоны глухие заборы. Рекомендуется использование входящей в состав санитарно-защитной зоны полосы примыкания для размещения коммунальных объектов жилого района, гаражей-стоянок различных типов, зеленых насаждений;

в полосе примыкания к автомобильным и железнодорожным путям производственных зон рекомендуется размещать участки компактной производственной застройки с оптовыми торговыми и обслуживающими предприятиями, требующими значительных складских помещений, крупногабаритных подъездов, разворотных площадок.

2.17.14. После проведения реконструкции или репрофилирования производственного объекта санитарно-защитная зона для него определяется в соответствии с санитарной классификацией и должна быть подтверждена результатами расчетов.

2.17.15. Не допускается расширение производственных предприятий, если при этом требуется увеличение размера санитарно-защитных зон.

2.17.16. Параметры производственных территорий должны подчиняться градостроительным условиям территорий поселений по экологической безопасности, величине и интенсивности использования территорий.

При размещении производственных зон необходимо обеспечивать их рациональную взаимосвязь с жилыми районами при минимальных затратах времени на трудовые передвижения.

2.17.17. Нормативный размер земельного участка производственного предприятия принимается равным отношению площади его застройки к показателю нормативной плотности застройки, выраженной в процентах застроенности.

Нормативная плотность застройки предприятий производственной зоны принимается в соответствии с таблицей 72 Основной части настоящих Нормативов.

Площадь земельных участков предприятий должна обеспечивать нормативную плотность застройки участка, предусмотренную для предприятий данной отрасли промышленности; коэффициент плотности застройки (коэффициент использования территории) должен быть не более нормативного в соответствии с таблицей 53 Основной части настоящих Нормативов; в целях экономии производственных территорий рекомендуется блокировка зданий, если это не противоречит технологическим, противопожарным, санитарным требованиям, функциональному назначению зданий и сооружений.

В пределах производственной территориальной зоны могут размещаться площадки производственных предприятий - территории площадью до 25 га в установленных границах, на которых располагаются сооружения производственного и сопровождающего производства назначения, и группы предприятий - территории площадью от 25 до 200 га в установленных границах (промышленный узел).

При размещении объектов в составе индустриальных парков и территориальных промышленных кластеров отношение общей площади площадок предприятий и иных объектов к территории индустриальных парков и территориальных промышленных кластеров следует принимать не менее 0,6 при этом функционально-планировочную организацию промышленных зон необходимо предусматривать в виде кварталов (в границах красных линий), в пределах которых размещаются основные и вспомогательные производства предприятий, с учетом санитарно-гигиенических и противопожарных требований к их размещению, грузооборота и видов транспорта, а также очередности строительства.

При реконструкции указанных объектов указанное соотношение допускается уменьшать, но не более чем на 15% при соблюдении санитарно-эпидемиологических норм и правил, а также норм пожарной безопасности.

2.17.18. Территорию промышленного узла следует разделять на подзоны:

общественного центра;

производственных площадок предприятий;

общих объектов вспомогательных производств и хозяйств.

В состав общественного центра следует включать административные учреждения управления производством, предприятия общественного питания, специализированные учреждения здравоохранения, предприятия бытового обслуживания.

На территории общих объектов вспомогательных производств и хозяйств, следует размещать объекты энергоснабжения, водоснабжения и канализации, транспорта, ремонтного хозяйства, пожарных депо, отвального хозяйства производственной зоны.

2.17.19. При разработке планировочной организации земельных участков объектов следует выделять функционально-технологические зоны:

входную;

производственную - для размещения основных производств, включая зоны исследовательского назначения и опытных производств;

подсобную - для размещения ремонтных, строительноэксплуатационных, тарных объектов, объектов энергетики и других инженерных сооружений;

складскую - для размещения складских объектов, контейнерных площадок, объектов внешнего и внутривозовского транспорта.

При планировочной организации технопарков, индустриальных парков и территориальных промышленных кластеров следует выделять функционально-планировочные зоны с кварталами объектов согласно СП 348.1325800.

Проектирование ограждений площадок и участков предприятий, зданий и сооружений следует принимать в соответствии с таблицей 94 настоящих Нормативов.

2.17.20. Входную зону предприятия (комплекса предприятий) следует размещать со стороны основных подъездов и подходов, работающих на предприятии.

Размеры входных зон предприятий рекомендуется принимать в соответствии с заданием на проектирование из расчета на 1000 работающих:

- 0,8 га - при количестве работающих до 0,5 тысячи;
- 0,7 га - при количестве работающих более 0,5 до 1 тысячи;
- 0,6 га - при количестве работающих от 1 до 4 тысяч;
- 0,5 га - при количестве работающих от 4 до 10 тысяч;
- 0,4 га - при количестве работающих до 10 тысяч.

2.17.21. Во входных зонах и общественных центрах промышленных узлов следует предусматривать открытые площадки для стоянки легковых автомобилей в соответствии с требованиями подраздела 2.19 "Зоны транспортной инфраструктуры" настоящих Нормативов.

Места для стоянки и хранения автомобилей лиц, работающих на этих объектах, надлежит размещать на территории земельных участков объектов, в том числе открытые площадки для стоянки легковых автомобилей инвалидов.

Вместимость площадки для стоянки автотранспорта, принадлежащего работающим гражданам, следует предусматривать: на первую очередь - 15 автомобилей, на расчетный срок - 30 автомобилей на 100 работающих в двух смежных сменах.

2.17.22. Занятость территории (интенсивность использования) производственной зоны определяется в процентах как отношение суммы площадок производственных предприятий в пределах ограждения (при отсутствии ограждения - в соответствующих условных границах), а также объектов обслуживания с включением площади, занятой железнодорожными станциями, к общей территории производственной зоны. Территория предприятия должна включать резервные участки, намеченные в соответствии с заданием на проектирование для размещения на них зданий и сооружений в случае расширения и модернизации производства.

2.17.23. Производственная зона, занимаемая площадками производственных предприятий и вспомогательных объектов, учреждениями и предприятиями обслуживания, должна составлять не менее 60 процентов общей территории производственной зоны.

2.17.24. Санитарно-защитная зона отделяет производственную территорию от жилой, общественно-деловой, рекреационной зоны, зоны отдыха и других с обязательным обозначением границ специальными информационными знаками.

2.17.25. Санитарно-защитная зона для предприятий должна быть максимально озеленена. Минимальную площадь озеленения санитарно-защитных зон следует принимать в зависимости от ширины зоны с учетом экологических норм и архитектурно-планировочных условий, при ширине:

- до 300 метров - не менее 60%;
- свыше 300 по 1000 метров - не менее 50%;
- свыше 1000 по 3000 метров - не менее 40%;
- свыше 3000 метров - не менее 20%.

В санитарно-защитных зонах со стороны жилых и общественно-деловых зон необходимо предусматривать полосу древесно-кустарниковых насаждений шириной не менее 50 м, а при ширине зоны до 100 м - не менее 20 м.

2.17.26. Режим территорий санитарно-защитных зон определяется в соответствии с требованиями СанПин 2.2.1/2.1.1.1200-03.

2.17.27. Нормативы на проектирование и строительство объектов и сетей инженерной инфраструктуры производственных зон (водоснабжение, канализация, электро-, тепло-, газоснабжение, связь, радиовещание и телевидение) принимаются в соответствии с требованиями подраздела 2.18 "Зоны инженерной инфраструктуры" настоящих Нормативов.

2.17.28. Удаленность производственных зон от головных источников инженерного обеспечения принимается по расчету зависимости протяженности инженерных коммуникаций (трубопроводов, газо-, нефте-, водо-, продуктопроводов) от величины потребляемых ресурсов.

От ТЭЦ или тепломагистрали мощностью 1000 и более Гкал/час следует принимать расстояние до производственных территорий с теплопотреблением:

более 20 Гкал/час - не более 5 км;

от 5 до 20 Гкал/час - не более 10 км.

От водопроводного узла, станции или водовода мощностью более 100 тыс. куб. м/сутки следует принимать расстояние до производственных территорий с водопотреблением:

более 20 тыс. куб. м/сутки - не более 5 км;

от 5 до 20 тыс. куб. м/сутки - не более 10 км.

2.16.29. Нормативы на проектирование и строительство объектов транспортной инфраструктуры производственных зон принимаются в соответствии с требованиями подраздела 2.19 "Зона транспортной инфраструктуры" настоящих Нормативов.

2.17.30. Транспортные выезды и примыкание проектируются в зависимости от величины грузового оборота:

для участка производственной территории с малым грузооборотом - до 2 автомашин в сутки или 40 тонн в год - примыкание и выезд на улицу районного значения;

для участка с грузооборотом до 40 машин в сутки или до 100 тыс. тонн в год - примыкание и выезд на городскую магистраль;

для участка с грузооборотом более 40 автомашин в сутки или 100 тыс. тонн в год - примыкание и выезд на железнодорожную магистраль и выезд на городскую магистраль (по специализированным внутренним улицам производственной зоны).

2.17.31. Обслуживание общественным транспортом и длину пешеходных переходов от проходной предприятия до остановочных пунктов общественного транспорта следует предусматривать в зависимости от численности занятых на производстве:

производственные территории с численностью занятых до 500 человек должны примыкать к улицам районного значения;

производственные территории с численностью занятых от 500 до 5000 человек должны примыкать к городской магистрали, а удаленность главного входа производственной зоны до остановки общественного транспорта должна быть не более 200 м;

для производственных территорий с численностью работающих более 5000 человек удаленность главного входа на производственную зону до остановки общественного транспорта должна быть не более 300 метров.

2.17.32. Проходные пункты предприятий следует располагать на расстоянии не более 1,5 км друг от друга.

Расстояние от проходных пунктов до входов в санитарно-бытовые помещения основных цехов не должно превышать 800 м. При больших расстояниях от проходных до наиболее удаленных санитарно-бытовых помещений на площадке предприятия следует предусматривать внутризаводской пассажирский транспорт.

Перед проходными пунктами и входами в санитарно-бытовые помещения, столовые и здания управления должны предусматриваться площадки из расчета не более 0,15 кв. м на 1 человека наиболее многочисленной смены.

На предприятиях, где предусматривается возможность использования труда инвалидов, пользующихся креслами-колясками, входы в производственные, административно-бытовые и другие вспомогательные здания следует оборудовать пандусами с уклоном не более 1:12.

2.17.33. Обеспеченность сооружениями и устройствами для хранения и обслуживания транспортных средств следует принимать в соответствии с требованиями подраздела 2.19 "Зоны транспортной инфраструктуры" настоящих Нормативов.

2.17.34. Площадь участков, предназначенных для озеленения в пределах ограды предприятия, следует определять из расчета не менее 3 кв. м на одного работающего в наиболее многочисленной смене. Для предприятий с численностью работающих 300 человек и более на 1 га площадки предприятия площадь участков, предназначенных для озеленения, допускается уменьшать из расчета обеспечения установленного показателя плотности застройки. Предельный размер участков, предназначенных для озеленения, не должен

превышать 15 процентов площади предприятия.

2.17.35. При устройстве санитарно-защитных посадок между отдельными производственными объектами следует размещать деревья не ближе 5 м от зданий и сооружений; не следует применять хвойные и другие легковоспламеняющиеся породы деревьев и кустарников.

2.17.36. Расстояния между зданиями и сооружениями в зависимости от степени огнестойкости и категории производств, расположение пожарных депо, пожарных постов и радиусы их обслуживания следует принимать в соответствии с требованиями раздела 1.20 Основной части настоящих Нормативов.

2.17.37. Предприятия по хранению и переработке зерна следует размещать в составе группы предприятий (комбинатов и промузлов) с общими вспомогательными производствами и хозяйствами, инженерными сооружениями и коммуникациями.

Размещение предприятий должно обеспечивать минимальное расстояние перевозок сырья и готовой продукции. При этом мельзаводы и комбикормовые заводы следует размещать ближе к местам потребления, а крупозаводы, зернохранилища (за исключением производственных) - к местам производства сырья (зерна).

Указанные предприятия не допускается размещать в санитарно-защитной зоне предприятий, относимых по санитарной классификации к I и II классам в соответствии с требованиями СанПиН 2.2.1/2.1.1.1200-03.

2.17.38. Предприятия следует размещать с наветренной стороны (ветров преобладающего направления) по отношению к предприятиям и сооружениям, выделяющим вредные выбросы в атмосферу, и с подветренной стороны по отношению к жилым и общественным зданиям.

2.17.39. Нормативный размер площади земельного участка определяется в соответствии с пунктом 2.17.17 настоящего подраздела. При этом нормативная плотность застройки принимается в соответствии с таблицей 72 Основной части настоящих Нормативов.

2.17.40. Элеваторы следует проектировать с подветренной стороны за пределами нормативной санитарно-защитной зоны предприятий по хранению и переработке ядовитых жидкостей и веществ. Не допускается размещать элеваторы вблизи предприятий по хранению и переработке легковоспламеняющихся горючих жидкостей, а также ниже по рельефу местности.

2.17.41. Санитарные разрывы между складами готовой продукции мельнично-крупяных предприятий и другими промышленными предприятиями следует принимать равными разрывам между этими предприятиями и селитебной территорией, а между указанными складами и комбикормовыми предприятиями - не менее 30 м.

2.17.42. В целях пожарной безопасности основные здания и сооружения предприятий следует проектировать II уровня ответственности и II степени огнестойкости. Сушильно-очистные башни следует проектировать не менее III степени огнестойкости.

Здания зерноскладов и отдельные сооружения для приема, сушки и отпуска зерновых продуктов и сырья, а также транспортерные галереи зерноскладов допускается проектировать III уровня ответственности и III, IV и V степеней огнестойкости. При этом помещения огневых топков зерносушилок должны отделяться от других смежных помещений противопожарными стенами первого типа и перекрытиями второго типа и иметь непосредственный выход наружу. Бункеры для отходов и пыли следует проектировать с проездами под ними из несгораемых материалов.

Примечание. К основным зданиям и сооружениям относятся производственные корпуса мельнично-крупяных и комбикормовых предприятий, рабочие здания элеваторов, корпуса для хранения зерна, сырья и готовой продукции с транспортерными галереями, включая отдельно стоящие силосы и силосные корпуса.

2.17.43. Допускается блокировать здания и сооружения II степени огнестойкости (в том числе с устройством транспортерных галерей и других технологических коммуникаций): рабочие здания с силосными корпусами, отдельными силосами и приемоотпускными сооружениями;

производственные корпуса мельниц, крупозаводов и комбикормовых заводов с приемоотпускными сооружениями, корпусами сырья и готовой продукции.

При этом расстояния между ними не нормируются. Общая длина указанных зданий и сооружений, расположенных в линию, не должна превышать 400 м, суммарная площадь застройки соединенных зданий и сооружений - не более 10000 кв. м.

2.17.44. При проектировании объектов следует предусматривать блокировку зданий и сооружений подсобно-вспомогательного назначения.

2.17.45. Расстояния между зданиями и сооружениями принимаются в зависимости от степени огнестойкости и категории производства в соответствии с требованиями раздела 1.20 Основной части настоящих Нормативов.

2.17.46. Между торцами зданий зерноскладов допускается размещать сооружения для приема, сушки, очистки и отпуска зерновых продуктов, а также здания комбикормовых заводов, крупощехов и мельниц производительностью до 50 т/сут.

Расстояния между зерноскладами и указанными зданиями не нормируются при условии, если:

торцевые стены зерноскладов являются противопожарными;

расстояния между поперечными проездами линии зерноскладов (шириной не менее 4 м) не более 400 м;

здания и сооружения II степени огнестойкости имеют со стороны зерноскладов глухие стены или стены с проемами, заполненными противопожарными дверями и окнами первого типа.

2.17.47. На площадках мельнично-крупяных и комбикормовых предприятий и в их санитарно-защитных зонах не допускается проектировать озеленение из деревьев и кустарников, опущенные семена которых переносятся по воздуху.

2.17.48. Системы инженерного обеспечения предприятий проектируются в соответствии с требованиями подраздела 2.18 "Зоны инженерной инфраструктуры" настоящих Нормативов.

2.17.49. Автомобильные дороги, проезды и пешеходные дорожки проектируются в соответствии с требованиями подраздела 2.19 "Зоны транспортной инфраструктуры" настоящих Нормативов, СНиП 2.05.07-91\*.

2.17.50. Для промышленных предприятий с большим грузооборотом сырья и продукции, кроме автомобильных дорог, следует проектировать железнодорожные подъездные пути в соответствии с требованиями СП 261.1325800.2016.

2.16.51. При проектировании мест захоронения отходов производства должны соблюдаться требования подраздела 2.23 "Зоны специального назначения" настоящих Нормативов.

2.17.52. Выбор и отвод участка под строительство предприятий пищевой и перерабатывающей промышленности должен производиться при обязательном участии органов Государственного санитарно-эпидемиологического надзора. Следует учитывать размещение сырьевой базы, наличие подъездных путей, возможность обеспечения водой питьевого качества, условия спуска сточных вод, направление господствующих ветров.

Предприятия пищевой и перерабатывающей промышленности следует размещать с наветренной стороны для ветров преобладающего направления по отношению к санитарно-техническим сооружениям и установкам коммунального назначения и к предприятиям с технологическими процессами, являющимися источниками загрязнения атмосферного воздуха вредными и неприятно пахнущими веществами, с подветренной стороны по отношению к жилым и общественным зданиям.

2.17.53. Размер санитарно-защитной зоны между предприятиями пищевой и перерабатывающей промышленности, санитарно-техническими сооружениями и установками коммунального назначения, а также предприятиями с технологическими процессами, являющимися источниками загрязнения атмосферного воздуха вредными и неприятно пахнущими веществами, следует принимать как для жилых районов от вредных производств (в соответствии с СанПиН 2.2.1/2.1.1.1200-03).

2.17.54. Размер санитарно-защитной зоны предприятий мясной промышленности до границы животноводческих, птицеводческих и звероводческих ферм должен быть 1000 м.

При проектировании предприятий мясной промышленности на берегах рек и других водоемов общественного пользования их следует размещать ниже по течению от населенных пунктов.

Запрещается проектирование указанных предприятий на территории бывших кладбищ, скотомогильников, свалок.

2.17.55. При проектировании не допускается блокировать предприятия по переработке молока и производству молочных продуктов с предприятиями по обработке пищевых продуктов, относящимися по санитарной классификации ко II, III, IV классам (за исключением сыродельных и маргариновых), а также следующими предприятиями, относящимися к V классу: табачно-махорочными, первичного виноделия, винными, по варке товарного солода и приготовлению дрожжей, рыбокопильными; с остальными - по согласованию с органами Государственного санитарно-эпидемиологического надзора.

2.17.56. Площадка предприятия должна иметь уклон для отвода поверхностных вод в дождевую канализацию от 0,003 до 0,05 в зависимости от типа грунта. Уровень стояния грунтовых вод должен быть не менее чем на 0,5 м ниже отметки пола подвальных помещений.

2.17.57. При проектировании территорию предприятий молочной промышленности следует разделять на функциональные зоны: входную, производственную и хозяйственно-складскую.

На территории предприятий проектируются:

во входной зоне: здания административных и санитарно-бытовых помещений, контрольно-пропускной пункт, площадка для стоянки личного транспорта, площадка для отдыха персонала;

в производственной зоне: производственные здания, склады пищевого сырья и готовой продукции, площадки для транспорта, доставляющего сырье и готовую продукцию, котельная (кроме работающих на жидком и твердом топливе), ремонтно-механические мастерские;

в хозяйственно-складской зоне: здания и сооружения подсобного назначения (градирни, насосные станции, склады аммиака, горюче-смазочных материалов, химических реагентов, котельная на жидком или твердом топливе, площадки или помещения для хранения резервных строительных материалов и тары, площадки с контейнерами для сбора мусора, дворовые туалеты и прочее).

Расположение зданий и сооружений на промплощадке должно обеспечить поступление сырья и вывоз готовой продукции без встречных путей с поступлением топлива, вывозом отходов и прочего.

2.17.58. Санитарные разрывы между функциональными зонами участка должны быть не менее 25 м.

Открытые склады твердого топлива и других пылящих материалов следует размещать с наветренной стороны с разрывом не менее 50 м до ближайших бытовых помещений.

Расстояние от дворовых туалетов до производственных зданий и складов должно быть не менее 30 м.

Санитарные разрывы между зданиями и сооружениями, освещаемыми через оконные проемы, должны быть не менее высоты до верха карниза наивысшего из противостоящих зданий и сооружений.

2.17.59. Зона строгого режима вокруг артезианских скважин и подземных резервуаров для хранения воды, а также санитарно-защитная зона от очистных сооружений до производственных зданий проектируются в соответствии с требованиями подраздела 2.18 "Зоны инженерной инфраструктуры".

2.17.60. При проектировании территорию предприятий мясной промышленности следует разделять на функциональные зоны:

производственную, где расположены здания основного производства;

базу предубойного содержания скота с санитарным блоком (карантин, изолятор и санитарная бойня);

хозяйственную со зданиями вспомогательного назначения и сооружениями для

хранения топлива, строительных и подсобных материалов.

База предубойного содержания скота проектируется в пониженной части площадки с ограждением от остальной территории железобетонной или металлической оградой высотой не менее 2 м и зоной зеленых насаждений.

Карантин, изолятор и санитарная бойня проектируются на обособленном участке базы предубойного содержания скота, огражденном глухой железобетонной оградой высотой 2 м и зоной зеленых насаждений. Санитарная бойня должна иметь отдельный въезд с улицы подачи больного скота, а также площадку для приема, ветеринарного осмотра и термометрии скота.

При проектировании здания и сооружения базы предубойного содержания скота, предварительной очистки сточных вод, котельной склады твердого топлива следует располагать по отношению к производственным зданиям с подветренной стороны (для ветров преобладающего направления), а к карантину, изолятору и санитарной бойне с наветренной стороны.

Расположение зданий, сооружений и устройств на территории предприятий должно обеспечивать возможность транспортировки без пересечения путей перевозки:

сырья и готовой продукции;

здорового скота, направляемого после ветеринарного осмотра на предубойное содержание, с путями больного или подозрительного на заболевание скота, направляемого в карантин, изолятор или на санитарную бойню;

пищевой продукции со скотом, навозом, отходами производства.

2.17.61. На территории предприятия предусматриваются санитарно-защитные разрывы до мест выдачи и приема пищевой продукции:

от карантина, изолятора и санитарной бойни, размещаемых в отдельном здании - не менее 100 м;

от открытых загонов содержания скота - не менее 50 м;

от закрытых помещений базы предубойного содержания скота и от складов хранения твердого топлива - не менее 25 м.

2.17.62. Автомобильные дороги, проезды и пешеходные дорожки проектируются в соответствии с требованиями настоящего раздела, подраздела 2.19 "Зоны транспортной инфраструктуры" настоящих Нормативов и СНиП 2.05.07-91\*.

2.17.63. Территория предприятий пищевой и перерабатывающей промышленности должна иметь сквозной или кольцевой проезд для автотранспорта со сплошным усовершенствованным покрытием, площадки, переходы, пешеходные дорожки для персонала - с непылящим покрытием.

2.17.64. Свободные от застройки и проездов участки территории должны быть использованы для организации зон отдыха, озеленения.

Не допускается проектировать озеленение из деревьев и кустарников, опушенные семена которых переносятся по воздуху.

2.17.65. Для размещения мусоросборников проектируются асфальтированные площадки, расположенные не ближе 30 м от производственных и вспомогательных помещений, площадью в 3 раза превышающие площадь мусоросборников. Площадки должны иметь ограждение с трех сторон сплошной бетонированной или кирпичной стеной высотой 1,5 м.

2.17.66. Для предприятий пищевой и перерабатывающей промышленности проектируется ограждение по периметру территории. При этом при въезде на территорию предприятий молочной промышленности проектируются проездные помещения, оборудованные спринклерными устройствами для наружного обмыва автоцистерн и грязеотстойниками с бензомаслоуловителями.

При въезде и выезде с территорий предприятий мясной промышленности проектируются дезинфекционные барьеры с подогревом дезинфицирующего раствора.

2.17.67. Для сбора и удаления производственных и бытовых сточных вод на предприятиях должны предусматриваться канализационные системы, которые могут присоединяться к канализационным сетям населенных пунктов или иметь собственную



систему очистных сооружений.

Системы инженерного обеспечения предприятий проектируются в соответствии с требованиями раздела 2.6.2 "Зоны инженерной инфраструктуры" настоящего раздела.

2.17.68. При проектировании мест захоронения отходов производства должны соблюдаться требования подраздела 2.23 "Зоны специального назначения" настоящих Нормативов.

## 2.18. Зоны инженерной инфраструктуры

### 2.18.1. Водоснабжение

2.18.1.1. Выбор схемы и системы водоснабжения следует производить с учетом особенностей объекта или группы объектов, требуемых расходов воды на различных этапах их развития, источников водоснабжения, требований к напорам, качеству воды и обеспеченности ее подачи.

2.18.1.2. При проектировании зданий и сооружений водоснабжения на подрабатываемых территориях и просадочных грунтах необходимо соблюдать требования [СП 21.13330.2012](#).

2.18.1.3. Расчетное среднесуточное водопотребление поселений определяется как сумма расходов воды на хозяйственно-бытовые нужды и нужды промышленных предприятий с учетом расхода воды на поливку.

Расход воды на хозяйственно-бытовые нужды определяется с учетом расхода воды по отдельным объектам различных категорий потребителей в соответствии с нормами, указанными в [таблице 21](#) Основной части настоящих Нормативов.

Примечания.

1. При проектировании систем водоснабжения в каждом конкретном случае необходимо учитывать возможность использования воды технического качества для полива зеленых насаждений.

2. Для ориентировочного учета прочих потребителей в расчет удельного показателя вводится позиция "неучтенные расходы".

3. Расчетные показатели применяются для предварительных расчетов объема водопотребления.

2.18.1.4. Расход воды на производственные нужды, а также наружное пожаротушение определяется в соответствии с требованиями [СП 31.13330.2012](#) "Водоснабжение. Наружные сети и сооружения. Актуализированный [СНиП 2.04.02-84\\*](#)". Расход воды на наружное пожаротушение определяется в соответствии с требованиями [СП 8.13130.2009](#) "Системы противопожарной защиты. Источники наружного противопожарного водоснабжения. Требования пожарной безопасности".

2.18.1.5. Выбор источника водоснабжения должен быть обоснован результатами топографических, гидрологических, гидрогеологических, ихтиологических, гидрохимических, гидробиологических, гидротермических и других изысканий и санитарных обследований.

В качестве источника водоснабжения следует рассматривать водотоки (реки, каналы), водоемы (озера, водохранилища, пруды), подземные воды (водоносные пласты, подрусловые и другие воды).

В качестве источника водоснабжения могут быть использованы наливные водохранилища с подводом к ним воды из естественных поверхностных источников.

Примечания. В системе водоснабжения допускается использование нескольких источников с различными гидрологическими и гидрогеологическими характеристиками.

2.18.1.6. Для хозяйственно-питьевых водопроводов должны максимально использоваться имеющиеся ресурсы подземных вод (в том числе пополняемых источников), удовлетворяющих санитарно-гигиеническим требованиям.

2.18.1.7. Для производственного водоснабжения промышленных предприятий следует рассматривать возможность использования очищенных сточных вод.

Использование подземных вод питьевого качества для нужд, не связанных с хозяйственно-питьевым водоснабжением не допускается.

Выбор источника производственного водоснабжения следует производить с учетом требований, предъявляемых потребителями к качеству воды.

2.18.1.8. Для производственного и хозяйственно-питьевого водоснабжения при соответствующей обработке воды и соблюдении санитарных требований допускается использование минерализованных и геотермальных вод.

2.18.1.9. Системы водоснабжения следует проектировать в соответствии с требованиями [СП 31.13330.2012](#) "Водоснабжение. Наружные сети и сооружения. Актуализированный [СНиП 2.04.02-84\\*](#)". Системы водоснабжения могут быть централизованными, нецентрализованными, локальными, оборотными.

Централизованная система водоснабжения населенных пунктов должна обеспечивать: хозяйственно-питьевое водопотребление в жилых и общественных зданиях, нужды коммунально-бытовых предприятий;

хозяйственно-питьевое водопотребление на предприятиях;

производственные нужды промышленных и сельскохозяйственных предприятий, где требуется вода питьевого качества или для которых экономически нецелесообразно сооружение отдельного водопровода;

тушение пожаров;

собственные нужды станций водоподготовки, промывку водопроводных и канализационных сетей и другое.

При обосновании допускается устройство самостоятельного водопровода для:

поливки и мойки территорий (улиц, проездов, площадей, зеленых насаждений), работы фонтанов и прочего;

поливки посадок в теплицах, парниках и на открытых участках, а также приусадебных участков.

Локальные системы, обеспечивающие технологические требования объектов, должны проектироваться совместно с объектами.

2.18.1.10. В сельских поселениях следует:

проектировать централизованные системы водоснабжения для перспективных населенных пунктов и сельскохозяйственных объектов;

предусматривать реконструкцию существующих водозаборных сооружений (водозаборных скважин, шахтных колодцев и других) для сохраняемых на расчетный период сельских населенных пунктов;

рассматривать целесообразность устройства для поливки приусадебных участков отдельных сезонных водопроводов с использованием местных источников и оросительных систем, непригодных в качестве источника хозяйственно-питьевого водоснабжения.

2.18.1.11. Выбор типа и схемы размещения водозаборных сооружений следует производить исходя из геологических, гидрогеологических и санитарных условий территории.

2.18.1.12. При проектировании новых и расширении существующих водозаборов должны учитываться условия взаимодействия их с существующими и проектируемыми водозаборами на соседних участках, а также их влияние на окружающую природную среду (поверхностный сток, растительность и другие).

Водозаборные сооружения следует проектировать с учетом перспективного развития водопотребления.

2.18.1.13. Водозаборы подземных вод должны располагаться вне территории промышленных предприятий и жилой застройки. Расположение на территории промышленного предприятия или жилой застройки возможно при соответствующем обосновании.

В водозаборах подземных вод могут применяться водозаборные скважины, шахтные колодцы, горизонтальные водозаборы, комбинированные водозаборы, лучевые водозаборы, каптажи родников.

2.18.1.14. Сооружения для забора поверхностных вод должны:

обеспечивать забор из водоисточника расчетного расхода воды и подачу его потребителю;

защищать систему водоснабжения от биологических обрастаний и от попадания в нее наносов, сора, планктона, шугольда и другого;

на водоемах рыбохозяйственного значения удовлетворять требованиям органов охраны рыбных запасов.

2.18.1.15. Место расположения водоприемников для водозаборов хозяйственно-питьевого водоснабжения должно приниматься выше по течению водотока выпусков сточных вод, населенных пунктов, а также стоянок судов, товарно-транспортных баз и складов на территории, обеспечивающей организацию зон санитарной охраны.

2.18.1.16. При использовании вод для хозяйственно-бытовых нужд должны проводиться мероприятия по водоподготовке, в том числе осветление и обесцвечивание, обеззараживание, специальная обработка для удаления органических веществ, снижения интенсивности привкусов и запахов, стабилизационная обработка для защиты водопроводных труб и оборудования от коррозии и образования отложений, обезжелезивание, фторирование, очистка от марганца, фтора и сероводорода, умягчение воды.

Методы обработки воды и расчетные параметры сооружений водоподготовки следует устанавливать в зависимости от качества воды в источнике водоснабжения, назначения водопровода, производительности станции водоподготовки и местных условий на основании данных технологических изысканий и опыта эксплуатации сооружений, работающих в аналогичных условиях.

Коммуникации станций водоподготовки следует рассчитывать на возможность пропуска расхода воды на 20-30 процентов больше расчетного.

Сооружения водоподготовки следует располагать по естественному склону местности с учетом потерь напора в сооружениях, соединительных коммуникациях и измерительных устройствах.

Для обеспечения гарантированного, стабильного качества и улучшения химического состава питьевой воды в жилых домах, санаторно-оздоровительных, лечебно-профилактических, а также детских учреждениях предусматривать отдельную систему разбора воды для питья и приготовления пищи и устанавливать на входе в эту систему фильтры тонкой очистки промышленного производства, соответствующие государственным стандартам Российской Федерации и имеющие сертификаты соответствия санитарно-гигиеническим требованиям Российской Федерации.

2.18.1.17. Водоводы и водопроводные сети следует проектировать с уклоном не менее 0,001 по направлению к выпуску; при плоском рельефе местности уклон допускается уменьшать до 0,0005.

2.18.1.18. Количество линий водоводов следует принимать с учетом категории системы водоснабжения и очередности строительства.

На подрабатываемых территориях при проектировании водоводов в две или более линии их следует прокладывать на площадях с разными сроками подработки.

2.18.1.19. Водопроводные сети должны быть кольцевыми. Тупиковые линии водопроводов допускается применять:

для подачи воды на производственные нужды - при допустимости перерыва в водоснабжении на время ликвидации аварии;

для подачи воды на хозяйственно-питьевые нужды - при диаметре труб не больше 100 мм;

для подачи воды на противопожарные или на хозяйственно-противопожарные нужды независимо от расхода воды на пожаротушение - при длине линий не больше 200 м.

Кольцевание наружных водопроводных сетей внутренними водопроводными сетями зданий и сооружений не допускается.

Примечание.

В населенных пунктах с числом жителей до 5 тысяч человек и расходом воды на наружное пожаротушение до 10 л/с или при количестве внутренних пожарных кранов в

здании до 12 допускаются тупиковые линии длиной более 200 м при условии устройства противопожарных резервуаров или водоемов, водонапорной башни или контррезервуара в конце тупика.

2.18.1.20. Попутные отборы воды допускаются из линии внутриквартальной (распределительной) сети и непосредственно из питающих их водопроводов и магистралей.

Устройство сопроводительных линий для присоединения попутных потребителей допускается при диаметре магистральных линий и водопроводов 800 мм и более и транзитном расходе не менее 80 процентов суммарного расхода.

При ширине улиц в пределах крайних линий не менее 60 метров допускается прокладка сетей водопровода по обеим сторонам улиц.

2.18.1.21. Соединение сетей хозяйственно-питьевых водопроводов с сетями водопроводов, подающих воду непитьевого качества, не допускается.

2.18.1.22. Наружное противопожарное водоснабжение необходимо предусматривать в соответствии с требованиями [СП 8.13130.2009](#) "Системы противопожарной защиты. Источники наружного противопожарного водоснабжения. Требования пожарной безопасности".

Наружное противопожарное водоснабжение должно предусматриваться на территориях населенных пунктов и организаций. Наружный противопожарный водопровод должен объединяться с хозяйственно-питьевым или производственным водопроводом.

Допускается применять наружное противопожарное водоснабжение из искусственных и естественных водоисточников (резервуары, водоемы), соответствующих [разделу 9](#) СП 8.13130.2009 "Системы противопожарной защиты. Источники наружного противопожарного водоснабжения. Требования пожарной безопасности":

населенных пунктов с числом жителей до 5 тысяч человек;

отдельно стоящих зданий любого назначения, расположенных вне населенных пунктов, при отсутствии хозяйственно-питьевого или производственного водопровода, обеспечивающего требуемый нормами расход воды на наружное противопожарное водоснабжение;

зданий различного назначения при требуемом расходе воды на наружное противопожарное водоснабжение не более 10 л/с;

одно- и двухэтажных зданий любого назначения при площади застройки не более пожарного отсека, допускаемой нормами для таких зданий.

2.18.1.23. Допускается не предусматривать наружное противопожарное водоснабжение:

населенных пунктов с числом жителей до 50 человек при застройке зданиями высотой до двух этажей;

расположенных вне населенных пунктов отдельно стоящих зданий и сооружений класса Ф3.1 по функциональной пожарной опасности площадью не более 150 кв. м, класса Ф3.2 по функциональной пожарной опасности объемом не более 1000 куб. м, классов Ф1.2, Ф2, Ф3, Ф4 по функциональной пожарной опасности I, II, III и IV степеней огнестойкости объемом не более 250 куб. м;

зданий и сооружений класса Ф5 по функциональной пожарной опасности I и II степеней огнестойкости категории Д по взрывопожарной и пожарной опасности объемом до 1000 куб. м;

сезонных универсальных приеомзаготовительных пунктов сельскохозяйственных продуктов при объеме зданий до 1000 куб. м;

зданий Ф5.2 по функциональной пожарной опасности площадью не более 50 кв. м.

2.18.1.24. Емкости в системах водоснабжения в зависимости от назначения должны включать регулирующий, пожарный, аварийный и контактный объемы воды.

2.18.1.25. Общее количество резервуаров одного назначения в одном водозаборном узле должно быть не менее двух.

2.18.1.26. На подрабатываемых территориях I - IV групп допускается проектирование закрытых резервуаров объемом не более 6000 куб. м.

Объем открытых емкостей не нормируется.

2.18.1.27. Для резервуаров и баков водонапорных башен должна предусматриваться возможность отбора воды автоцистернами и пожарными машинами.

2.18.1.28. Хранение пожарного объема воды в специальных резервуарах или открытых водоемах допускается для предприятий и населенных пунктов, указанных в [подпункте 2.6.2.23](#) настоящего раздела.

2.18.1.29. Пожарные резервуары или водоемы следует размещать при условии обслуживания ими зданий, находящихся в радиусе:

при наличии автонасосов – 200 м;

при наличии мотопомп – 100 – 150 м.

Для увеличения радиуса обслуживания допускается прокладка от резервуаров или водоемов тупиковых трубопроводов длиной не более 200 м.

Если непосредственный забор воды из пожарного резервуара или водоема автонасосами или мотопомпами затруднен, следует предусматривать приемные колодцы объемом 3 – 5 куб. м.

Подача воды в любую точку пожара должна обеспечиваться из двух соседних резервуаров или водоемов.

2.18.1.30. Расстояние от точки забора воды из резервуаров или водоемов до зданий III, IV и V степеней огнестойкости и до открытых складов сгораемых материалов должно быть не менее 30 м, до зданий I и II степеней огнестойкости - не менее 10 м.

2.18.1.31. К зданиям и сооружениям водопровода, расположенным вне населенных пунктов и предприятий, а также в пределах первого пояса зоны санитарной охраны водозаборов подземных вод, следует предусматривать подъезды и проезды с облегченным усовершенствованным покрытием.

К пожарным резервуарам, водоемам и приемным колодцам должен быть обеспечен свободный подъезд пожарных машин. У мест расположения пожарных резервуаров и водоемов должны быть предусмотрены указатели.

2.18.1.32. Водопроводные сооружения должны иметь ограждения.

Для площадок станций водоподготовки, насосных станций, резервуаров и водонапорных башен с зонами санитарной охраны первого пояса следует принимать глухое ограждение высотой 2,5 м. Допускается предусматривать ограждение на высоту 2 м - глухое и на 0,5 м - из колючей проволоки или металлической сетки, при этом во всех случаях должна предусматриваться колючая проволока в 4 - 5 нитей на кронштейнах с внутренней стороны ограждения.

Примыкание к ограждению строений, кроме проходных и административно-бытовых зданий, не допускается.

2.18.1.33. В проектах хозяйственно-питьевых и объединенных производственно-питьевых водопроводов необходимо предусматривать зоны санитарной охраны.

Проект зоны санитарной охраны (ЗСО) должен быть составной частью проекта хозяйственно-питьевого водоснабжения и разрабатываться одновременно с последним. Для действующих водопроводов, не имеющих установленных зон санитарной охраны, проект ЗСО разрабатывается специально.

Зона санитарной охраны источника водоснабжения организуется в составе трех поясов: первый пояс (строгого режима) включает территорию расположения водозаборов, площадок всех водопроводных сооружений и водопроводящего канала. Его назначение - защита места водозабора и водозаборных сооружений от случайного или умышленного загрязнения и повреждения. Второй и третий пояса (пояса ограничений) включают территорию, предназначенную для предупреждения загрязнения воды в источниках водоснабжения.

Зона санитарной охраны водопроводных сооружений, расположенных вне территории водозабора, представлена первым поясом (строгого режима), водоводов - санитарно-защитной полосой.

Решение о возможности организации зон санитарной охраны принимается на стадии проекта планировки территории, когда выбирается источник водоснабжения.

Границы зон санитарной охраны источников и сооружений водоснабжения, а также



санитарно-защитной полосы водоводов устанавливаются в соответствии с [таблицами 23 и 24](#) Основной части настоящих Нормативов.

Проекты зон санитарной охраны водных объектов, используемых для питьевого и хозяйственно-бытового водоснабжения, а также установление границ и режимов зон санитарной охраны источников питьевого и хозяйственно-бытового водоснабжения при наличии санитарно-эпидемиологического заключения о соответствии их санитарным правилам утверждаются уполномоченным органом исполнительной власти Краснодарского края по вопросам охраны природных ресурсов, в том числе водных объектов. Зоны санитарной охраны источников водоснабжения регистрируются как ограничение прав на землю в соответствии со [статьей 56](#) Земельного кодекса Российской Федерации и Федерального закона "О государственной регистрации недвижимости".

2.18.1.33. Территория первого пояса зон санитарной охраны должна быть спланирована для отвода поверхностного стока за ее пределы, озеленена, ограждена и обеспечена охраной.

На территории первого пояса запрещаются:

посадка высокоствольных деревьев;

все виды строительства, не имеющие непосредственного отношения к эксплуатации, реконструкции и расширению водопроводных сооружений, в том числе прокладка трубопроводов различного назначения;

размещение жилых и общественных зданий, проживание людей;

выпуск в поверхностные источники сточных вод, купание, водопой и выпас скота, стирка белья, рыбная ловля, применение ядохимикатов, удобрений и другие виды водопользования, оказывающие влияние на качество воды.

На территории первого пояса здания должны быть оборудованы канализацией с отведением сточных вод в ближайшую систему бытовой или производственной канализации или на местные станции очистных сооружений, расположенные за пределами первого пояса зоны санитарной охраны, с учетом санитарного режима на территории второго пояса. В исключительных случаях при отсутствии канализации должны устраиваться водонепроницаемые приемники нечистот и бытовых отходов, расположенные в местах, исключающих загрязнение территории первого пояса при их вывозе.

Допускаются рубки ухода за лесом и санитарные рубки леса.

2.18.1.34. На территории второго и третьего поясов зоны санитарной охраны поверхностных источников водоснабжения запрещается:

отведение сточных вод в зоне водосбора источника водоснабжения (включая его притоки), не отвечающих гигиеническим требованиям к охране поверхностных вод;

загрязнение территории нечистотами, мусором, навозом, промышленными отходами и другим;

размещение складов горюче-смазочных материалов, ядохимикатов и минеральных удобрений, накопителей, шламохранилищ и других объектов, которые могут вызвать химические загрязнения источников водоснабжения;

размещение кладбищ, скотомогильников, полей ассенизации, полей фильтрации, сельскохозяйственных полей орошения, животноводческих и птицеводческих предприятий и других объектов, которые могут вызвать микробные загрязнения источников водоснабжения;

применение удобрений и ядохимикатов;

добыча песка и гравия из водотока или водоема, а также дноуглубительные работы;

расположение стойбищ и выпаса скота, а также всякое другое использование водоема и земельных участков, лесных угодий в пределах прибрежной полосы шириной не менее 500 м, которое может привести к ухудшению качества или уменьшению количества воды источника водоснабжения;

на территории третьего пояса рубка леса главного пользования и реконструкции допускаются только рубки ухода и санитарные рубки леса.

В пределах второго пояса зоны поверхностного источника водоснабжения допускаются птицеразведение, стирка белья, купание, туризм, водный спорт, устройство

пляжей и рыбная ловля в установленных местах при обеспечении специального режима, согласованного с органами санитарно-эпидемиологической службы.

При наличии судоходства следует предусматривать:

сбор судами бытовых, подсланевых вод и твердых отходов;

сливные станции и приемники для сбора твердых отходов на пристанях.

2.18.1.35. На территории второго и третьего пояса зоны санитарной охраны подземных источников водоснабжения запрещается:

закачка отработанных вод в подземные горизонты;

подземное складирование твердых отходов;

разработка недр земли;

размещение складов горюче-смазочных материалов, ядохимикатов и минеральных удобрений, накопителей промстоков, шламохранилищ и других объектов, которые могут вызвать химическое загрязнение источников водоснабжения (размещение таких объектов допускается в пределах третьего пояса только при использовании защищенных подземных вод, при условии выполнения специальных мероприятий по защите водоносного горизонта по согласованию с органами санитарно-эпидемиологического надзора);

размещение кладбищ, скотомогильников, полей ассенизации, полей фильтрации, животноводческих и птицеводческих предприятий и других объектов, которые могут вызвать микробные загрязнения подземных вод;

применение удобрений и ядохимикатов;

рубка леса главного пользования и реконструкции (допускаются только рубки ухода и санитарные рубки леса).

Поглощающие скважины и шахтные колодцы, которые могут вызвать загрязнение водоносных горизонтов, следует ликвидировать.

2.18.1.36. В пределах санитарно-защитной полосы водоводов должны отсутствовать источники загрязнения почвы и грунтовых вод (уборные, помойные ямы, приемники мусора и другие).

Запрещается прокладка водоводов по территории свалок, полей ассенизации, полей фильтрации, полей орошения, кладбищ, скотомогильников, а также прокладка магистральных водоводов по территории промышленных и сельскохозяйственных предприятий.

2.18.1.37. Выбор площадок для строительства водопроводных сооружений, а также планировка и застройка их территорий должны выполняться в соответствии с требованиями под [раздела 2.17](#) "Производственные зоны" настоящих Нормативов и требованиями к зонам санитарной охраны.

Планировочные отметки площадок водопроводных сооружений, размещаемых на прибрежных участках водотоков и водоемов, должны приниматься не менее чем на 0,5 м выше расчетного максимального уровня воды.

2.18.1.38. Выбор, отвод и использование земель для магистральных водоводов осуществляются в соответствии с требованиями [СН 456-73](#).

2.18.1.39. Размеры земельных участков для размещения колодцев магистральных подземных водоводов должны быть не более 3 х 3 м, камер переключения и запорной арматуры - не более 10 х 10 м.

2.18.1.40. Размеры земельных участков для станций водоочистки в зависимости от их производительности (единица измерения - тыс. куб. м/сут.) следует принимать по проекту, но не более:

до 0,8 – 1 га;

свыше 0,8 - до 12 – 2 га;

свыше 12 - до 32 – 3 га;

свыше 32 - до 80 – 4 га;

свыше 80 - до 125 – 6 га;

свыше 125 - до 250 – 12 га;

свыше 250 - до 400 – 18 га;

свыше 400 - до 800 – 24 га.

2.18.1.41. Расходные склады для хранения сильнодействующих ядовитых веществ на площадке водопроводных сооружений следует размещать:

от зданий и сооружений (не относящихся к складскому хозяйству) с постоянным пребыванием людей и от водоемов и водотоков - на расстоянии не менее 30 м;

от зданий без постоянного пребывания людей - согласно [СНиП II-89-80\\*](#);

от жилых, общественных и производственных зданий (вне площадки) при хранении сильнодействующих ядовитых веществ:

в стационарных емкостях (цистернах, танках) - не менее 300 м;

в контейнерах или баллонах - не менее 100 м.

2.18.1.42. При проектировании водопроводов применять высокотехнологичные материалы, трубы с высокой степенью защиты и высокой устойчивостью к коррозии от агрессивных сред и других биологических влияний, высокой пластичностью (угол загиба не ниже 40 градусов), прочностью не ниже 400 МПа и высокими гидравлическими характеристиками (коэффициент шероховатости не выше 0,01 мм). Коэффициент запаса прочности по давлению должен быть не менее 1,8 мм после 50 лет эксплуатации.

2.18.1.43. При проектировании магистральных водоводов предусматривать оборудование для защиты от гидроударов.

2.18.1.44. На станциях водоподготовки проектирование вести с учетом современных технологий и оборудования по очистке и дезинфекции воды, обработке промывных вод фильтров и осадков водопроводных сооружений.

При проектировании станций водоподготовки предусматривать многоступенчатую очистку воды, нано-, микро-, ультрафильтрацию.

## 2.18.2. Канализация

2.18.2.1. Канализацию объектов следует проектировать на основе генеральных планов поселений, схем комплексного использования и охраны вод, генеральных планов промышленных узлов.

При проектировании канализации необходимо рассматривать возможность объединения систем канализации различных объектов, а также предусматривать возможность использования существующих сооружений и интенсификацию их работы на основании технико-экономических расчетов.

Проекты канализации объектов должны разрабатываться одновременно с проектами водоснабжения с обязательным анализом баланса водопотребления и отведения сточных вод. При этом необходимо рассматривать возможность использования очищенных сточных и дождевых вод для производственного водоснабжения и орошения, а также предусматривать систему ливневой канализации.

Проекты канализации объектов должны основываться на современных технологиях и решать проблемы перевода технологии обеззараживания воды с жидкого хлора на наиболее экологически безопасные реагенты (гипохлорид, диоксид хлора, ультрафиолетовое обеззараживание). Необходимо проектировать современные сооружения биологической очистки с удалением азота и фосфора. Применять аэрационные системы нового поколения, погружные пропеллерные насосы, специальные установки с автоматическим регулированием подачи воздуха.

2.18.2.2. Удельное среднесуточное водоотведение бытовых сточных вод следует принимать равным удельному среднесуточному водопотреблению ([подпунктами 2.18.1.3](#) и [2.18.1.4](#) подраздела 2.18.1 "Водоснабжение" настоящих Нормативов) без учета расхода воды на полив территорий и зеленых насаждений.

Расчетные среднесуточные расходы производственных сточных вод от промышленных и сельскохозяйственных предприятий следует определять на основе технологических данных.

Удельное водоотведение в неканализованных районах следует принимать из расчета 25 л/сут. на одного жителя.

Количество сточных вод от промышленных предприятий, обслуживающих население,



а также неучтенные расходы допускается принимать дополнительно в размере 5 процентов суммарного среднесуточного водоотведения населенного пункта.

2.18.2.3. Канализование населенных пунктов следует предусматривать по системам: раздельной - полной или неполной, полураздельной, а также комбинированной.

Отведение поверхностных вод по открытой системе водостоков допускается при соответствующем обосновании и согласовании с органами санитарно-эпидемиологического и экологического надзора, по регулированию и охране вод, охраны рыбных запасов.

Выбор системы канализации следует производить с учетом требований к очистке поверхностных сточных вод, рельефа местности и других факторов.

2.18.2.4. Канализацию населенных пунктов до 5000 человек следует предусматривать по неполной раздельной системе.

Для данных населенных пунктов следует предусматривать централизованные схемы канализации для одного или нескольких населенных пунктов, отдельных групп зданий и производственных зон.

2.18.2.5. Централизованные схемы канализации следует проектировать объединенными для жилых и производственных зон, при этом объединение производственных сточных вод с бытовыми должно производиться с учетом действующих норм.

Устройство централизованных схем раздельно для жилой и производственной зон допускается при технико-экономическом обосновании.

2.18.2.6. Децентрализованные схемы канализации допускается предусматривать: при отсутствии опасности загрязнения используемых для водоснабжения водоносных горизонтов;

при отсутствии централизованной канализации в существующих или реконструируемых населенных пунктах для объектов, которые должны быть канализованы в первую очередь (больниц, школ, детских садов и яслей, административно-хозяйственных зданий, отдельных жилых домов, промышленных предприятий и т.п.), а также для первой стадии строительства населенных пунктов при расположении объектов канализования на расстоянии не менее 500 м;

при необходимости канализования групп или отдельных зданий.

2.18.2.7. Канализование промышленных предприятий следует предусматривать по полной раздельной системе.

Число сетей производственной канализации на промышленной площадке необходимо определять исходя из состава сточных вод, их расхода и температуры, возможности повторного использования воды, необходимости локальной очистки и строительства бессточных систем водообеспечения. Сточные воды, требующие специальной очистки с целью их возврата в производство или для подготовки перед спуском в водные объекты или в систему канализации населенного пункта или другого водопользователя, следует отводить самостоятельным потоком.

2.18.2.8. Наименьшие уклоны трубопроводов для всех систем канализации следует принимать в процентах:

0,008 - для труб диаметром 150 мм;

0,007 - для труб диаметром 200 мм.

В зависимости от местных условий при соответствующем обосновании для отдельных участков сети допускается принимать уклоны в процентах:

0,007 - для труб диаметром 150 мм;

0,005 - для труб диаметром 200 мм.

Уклон присоединения от дождеприемников следует принимать 0,02 процента.

2.18.2.9. Протяженность канализационной сети и районных коллекторов при проектировании новых районных канализационных систем следует принимать из расчета 20 погонных метров сетей на 1000 кв. м жилой застройки.

2.18.2.10. На пересечении канализационных сетей с водоемами и водотоками следует предусматривать дюкеры не менее чем в две рабочие линии.

Проекты дюкеров через водные объекты, используемые для хозяйственно-питьевого

водоснабжения, должны быть согласованы с органами санитарно-эпидемиологического надзора.

При пересечении оврагов допускается предусматривать дюкеры в одну линию.

2.18.2.11. Прием сточных вод от неканализованных районов следует осуществлять через сливные станции.

Сливные станции следует проектировать вблизи канализационного коллектора диаметром не менее 400 мм, при этом количество сточных вод, поступающих от сливной станции, не должно превышать 20 процентов общего расчетного расхода по коллектору.

2.18.2.12. Для отдельно стоящих неканализованных зданий при расходе сточных вод до 1 куб. м/сут. допускается применение гидроизолированных снаружи и изнутри выгребов с вывозом стоков на очистные сооружения.

2.18.2.13. Выбор площадок для строительства сооружений канализации, планировку, застройку и благоустройство их территории следует выполнять в соответствии с требованиями под [раздела 2.17](#) "Производственная территория" настоящих Нормативов и требованиями к устройству санитарно-защитных [зон СанПиН 2.2.1/2.1.1.1200-03](#).

При проектировании сетей и сооружений канализации на подрабатываемых территориях необходимо учитывать дополнительные воздействия от сдвижений и деформаций земной поверхности. Размещение полей фильтрации на подрабатываемых территориях не допускается.

Планировочные отметки площадок канализационных сооружений и насосных станций, размещаемых на прибрежных участках водотоков и водоемов, следует принимать не менее чем на 0,5 м выше максимального горизонта паводковых вод с обеспеченностью 3 процента с учетом ветрового нагона воды и высоты наката ветровой волны.

2.18.2.14. Выбор, отвод и использование земель для магистральных канализационных коллекторов осуществляются в соответствии с требованиями [СН 456-73](#).

Размеры земельных участков для размещения колодцев канализационных коллекторов должны быть не более 3 x 3 м, камер переключения и запорной арматуры не более 10 x 10 м.

2.18.2.15. Площадку очистных сооружений сточных вод следует располагать с подветренной стороны, для ветров преобладающего в теплый период года направления по отношению к жилой застройке и населенного пункта ниже по течению водотока.

Очистные сооружения производственной и дождевой канализации следует размещать на территории промышленных предприятий.

2.18.2.16. Размеры земельных участков для очистных сооружений канализации должны быть не более, указанных в [таблице 26](#) Основной части настоящих Нормативов.

2.18.2.17. Санитарно-защитные зоны (далее - СЗЗ) для канализационных очистных сооружений следует принимать в соответствии с [СанПиН 2.2.1/2.1.1.1200-03](#), по [таблице 26](#) Основной части настоящих Нормативов.

2.18.2.18. От очистных сооружений и насосных станций производственной канализации, не расположенных на территории промышленных предприятий, как при самостоятельной очистке и перекачке производственных сточных вод, так и при совместной их очистке с бытовыми, санитарно-защитные зоны следует принимать такими же, как для производств, от которых поступают сточные воды, но не менее указанных в [таблице 26](#) настоящих Нормативов.

2.18.2.19. Кроме того, устанавливаются санитарно-защитные зоны:

от сливных станций - в 300 м;

от шламонакопителей - в зависимости от состава и свойств шлама по согласованию с органами санитарно-эпидемиологического надзора;

от снеготаялок и снегосплавных пунктов до жилой территории - не менее чем в 100 м.

2.18.2.19. Размеры земельных участков очистных сооружений локальных систем канализации и их санитарно-защитных зон следует принимать в зависимости от грунтовых условий и количества сточных вод, но не более 0,25 гектара.

2.18.2.20. Здания и сооружения канализации следует принимать не ниже II степени огнестойкости и относить ко II классу ответственности, за исключением иловых площадок,

полей фильтрации, биологических прудов, регулирующих емкостей, канализационных сетей и сооружений на них, которые следует относить к III классу ответственности и степень огнестойкости которых не нормируется.

По пожарной безопасности процессы перекачки и очистки бытовых сточных вод относятся к категории Д. Категория пожарной опасности процессов перекачки и очистки производственных сточных вод, содержащих легковоспламеняющиеся и взрывоопасные вещества, устанавливается в зависимости от характера этих веществ.

2.18.2.21. Территория канализационных очистных сооружений населенных пунктов, а также очистных сооружений промышленных предприятий, располагаемых за пределами промышленных площадок, во всех случаях должна быть ограждена.

2.18.2.22. Для утилизации осадков сточных вод следует предусматривать их механическое обезвоживание или подсушивание на иловых площадках, обеззараживание, дегельминтизацию, при необходимости - термическую сушку.

Допускается сжигание осадка, не подлежащего дальнейшей утилизации, в печах различных типов при соответствующем обосновании и с соблюдением требований к отводимым газам.

Для хранения осадков следует предусматривать открытые площадки с твердым покрытием, а при соответствующем обосновании - закрытые склады. Для не утилизируемых осадков должны быть предусмотрены сооружения, обеспечивающие их складирование в условиях, предотвращающих загрязнение окружающей среды (по согласованию с органами экологического надзора).

Использование осадков сточных вод в качестве удобрения допускается по результатам исследований и при наличии санитарно-эпидемиологического заключения.

### 2.18.3. Санитарная очистка

2.18.3.1. Объектами санитарной очистки являются придомовые территории, уличные и микрорайонные проезды, территории объектов культурно-бытового назначения, предприятий, организаций, парков, скверов, площадей и иных мест общественного пользования, мест отдыха.

Специфическими объектами очистки ввиду повышенного эпидемического риска и опасности для здоровья населения следует считать медицинские учреждения, особенно инфекционные, кожно-венерологические, туберкулезные больницы и отделения, ветеринарные объекты, пляжи.

2.18.3.2. При разработке документов территориального планирования поселения и проектов планировки селитебных территорий следует предусматривать мероприятия по регулярной очистке территорий от отходов производства и потребления (сбор, хранение, транспортирование, обработка, утилизация, обезвреживание и размещению отходов), в том числе летней и зимней уборке территории с вывозом снега и мусора с проезжей части проездов и улиц в порядке и места, установленные органами местного самоуправления.

2.18.3.3. В жилых зонах на придомовых территориях должны быть выделены специальные площадки для размещения контейнеров для бытовых отходов с удобными подъездами для транспорта. Площадка должна быть открытой, с водонепроницаемым покрытием и отделяться от площадок для отдыха и занятий спортом.

Площадки для установки контейнеров должны быть удалены от жилых домов, детских учреждений, спортивных площадок и от мест отдыха населения на расстояние не менее 20 м, но не более 100 м. Размер площадок должен быть рассчитан на установку необходимого числа контейнеров, но не более 5.

Для определения числа устанавливаемых мусоросборников (контейнеров) следует исходить из численности населения, пользующегося мусоросборниками, нормы накопления отходов, сроков хранения отходов. Расчетный объем мусоросборников должен соответствовать фактическому накоплению отходов в периоды наибольшего их образования.

2.18.3.4. Нормы накопления твердых коммунальных отходов принимаются в соответствии с [таблицей 27](#) Основной части настоящих Нормативов, а также в соответствии с

нормативами, утвержденными постановлением главы администрации (губернатора) Краснодарского края от 17 марта 2017 г. №175 "Об утверждении нормативов накопления твердых коммунальных отходов в Краснодарском крае" в части твердых коммунальных отходов.

2.18.3.5. Для сбора жидких отходов от неканализованных зданий устраиваются дворовые помойницы, которые должны иметь водонепроницаемый выгреб. При наличии дворовых уборных выгреб может быть общим. Глубина выгреба зависит от уровня грунтовых вод, но не должна быть более 3 м.

Дворовые уборные должны быть удалены от жилых зданий, детских учреждений, школ, площадок для игр детей и отдыха населения на расстояние не менее 20 и не более 100 м.

В условиях нецентрализованного водоснабжения дворовые уборные должны быть удалены от колодцев и каптажей родников на расстояние не менее 50 м.

На территории частного домовладения места расположения мусоросборников, дворовых туалетов и помойных ям должны определяться домовладельцами, разрыв может быть сокращен до 8 - 10 метров.

Мусоросборники, дворовые туалеты и помойные ямы должны быть расположены на расстоянии не менее 4 метров от границ участка домовладения.

2.18.3.6. Обезвреживание твердых и жидких бытовых отходов производится на специально отведенных полигонах в соответствии с требованиями подраздела 2.23 "Зоны специального назначения" настоящих Нормативов. Запрещается вывозить отходы на другие, не предназначенные для этого территории, а также закапывать их на сельскохозяйственных полях.

2.18.3.7. Размеры земельных участков предприятий и сооружений по транспортировке, обезвреживанию и переработке коммунальных отходов должны быть не менее приведенных в таблице 28 Основной части настоящих Нормативов.

2.18.3.8. Размеры санитарно-защитных зон предприятий и сооружений по транспортировке, обезвреживанию, переработке и захоронению отходов потребления следует принимать в соответствии с санитарными нормами.

2.18.3.9. На территории рынков:

должна быть организована уборка территорий, прилегающих к торговым павильонам, в радиусе 5 м;

хозяйственные площадки необходимо располагать на расстоянии не менее 30 м от мест торговли;

урны располагаются из расчета не менее одной урны на 50 кв. м площади рынка, расстояние между ними вдоль линии торговых прилавков не должно превышать 10 м;

мусоросборники вместимостью до 100 л располагаются из расчета не менее одного контейнера на 200 кв. м площади рынка, расстояние между ними вдоль линии торговых прилавков не должно превышать 20 м. Для сбора пищевых отходов должны быть установлены специальные емкости. На рынках площадью 0,2 га и более собранные на территории отходы следует хранить в контейнерах емкостью 0,75 куб. м;

на рынках без канализации общественные туалеты с непроницаемыми выгребными следует располагать на расстоянии не менее 50 м от места торговли. Число расчетных мест в них должно быть не менее одного на каждые 50 торговых мест.

2.18.3.10. На территории парков:

хозяйственная зона с участками, выделенными для установки сменных мусоросборников, должна быть расположена не ближе 50 м от мест массового скопления отдыхающих (танцплощадки, эстрады, фонтаны, главные аллеи, зрелищные павильоны и другие);

урны располагаются из расчета одна урна на 800 кв. м площади парка. На главных аллеях расстояние между урнами не должно быть более 40 м. У каждого ларька, киоска (продовольственного, сувенирного, книжного и другого) необходимо устанавливать урну емкостью не менее 10 л;

при определении числа контейнеров для хозяйственных площадок следует исходить

из среднего накопления отходов за 3 дня;

общественные туалеты необходимо устраивать исходя из расчета одно место на 500 посетителей на расстоянии не ближе 50 м от мест массового скопления отдыхающих.

2.18.3.11. На территории лечебно-профилактических организаций хозяйственная площадка для установки контейнеров должна иметь размер не менее 40 кв. м. и располагаться на расстоянии не ближе 25 м от лечебных корпусов и не менее 100 м от пищеблоков. Допускается устанавливать сборники отходов во встроенных помещениях.

#### **2.18.4.Теплоснабжение**

2.18.4.1. Теплоснабжение населенных пунктов следует предусматривать в соответствии с утвержденными схемами теплоснабжения.

Выбор системы теплоснабжения при проектировании районов новой застройки должен производиться на основе технико-экономического сравнения вариантов. Возможно применение централизованного и нецентрализованного теплоснабжения от тепло- и электроцентралей и котельных.

При отсутствии схемы теплоснабжения на территориях одно-, двухэтажной жилой застройки с плотностью населения 40 чел/га и выше и в сельских поселениях системы централизованного теплоснабжения допускается предусматривать от котельных на группу жилых и общественных зданий.

2.18.4.2. Отдельно стоящие котельные используются для обслуживания группы зданий.

Индивидуальные и крышные котельные используются для обслуживания одного здания или сооружения.

Индивидуальные котельные могут быть отдельно стоящими, встроенными и пристроенными.

2.18.4.3. Земельные участки для размещения котельных выбираются в соответствии со схемой теплоснабжения, проектами планировки поселений, генеральными планами предприятий.

Размеры земельных участков для отдельно стоящих котельных, размещаемых в районах жилой застройки, следует принимать в соответствии с [таблицей 8](#) основной части настоящих Нормативов.

2.18.4.4. Трассы и способы прокладки тепловых сетей следует предусматривать в соответствии с [СП 18.13330.2011](#), [СП 124.13330.2012](#), [СП 42.13330.2011](#), ВСН 11-94.

#### **2.18.5.Газоснабжение**

2.18.5.1. Проектирование и строительство новых газораспределительных систем, реконструкцию и развитие действующих газораспределительных систем следует осуществлять в соответствии со схемами газоснабжения, разработанными в составе программы газификации Краснодарского края, в целях обеспечения предусматриваемого программой уровня газификации жилищно-коммунального хозяйства, промышленных и иных организаций.

2.18.5.2. Газораспределительная система должна обеспечивать подачу газа потребителям в необходимом объеме и требуемых параметрах.

Для неотключаемых потребителей газа, перечень которых утверждается Правительством Российской Федерации в установленном порядке, имеющих преимущественное право пользования газом в качестве топлива, и поставки газа которым не подлежат ограничению или прекращению, должна быть обеспечена бесперебойная подача газа путем закольцевания газопроводов или другими способами.

2.18.5.3. На территории малоэтажной застройки для целей отопления и горячего водоснабжения следует предусматривать индивидуальные источники тепла на газовом



топливе, устанавливать газовые плиты.

В качестве топлива индивидуальных котельных для административных и жилых зданий следует использовать природный газ.

2.18.5.4. Газораспределительные сети, резервуарные и баллонные установки, газонаполнительные станции и другие объекты сжиженного углеводородного газа (далее - СУГ) должны проектироваться и сооружаться так, чтобы при восприятии нагрузок и воздействий, действующих на них в течение предполагаемого срока службы, установленного заданием на проектирование, были обеспечены необходимые по условиям безопасности прочность, устойчивость и герметичность. Не допускаются деформации газопроводов (в том числе от перемещений грунта), которые могут привести к нарушениям их целостности и герметичности.

При строительстве в районах со сложными геологическими условиями должны учитываться специальные требования [СНиП 22-02-2003](#) и [СНиП 2.01.09-91](#).

2.18.5.5. При восстановлении (реконструкции) изношенных подземных стальных газопроводов вне и на территории городских поселений следует руководствоваться требованиями [СП 62.13330.2011](#).

2.18.5.6. Границы охранных зон газораспределительных сетей и условия использования земельных участков, расположенных в их пределах, должны соответствовать [Правилам](#) охраны газораспределительных сетей, утвержденным Правительством Российской Федерации.

2.18.5.7. При выборе, предоставлении и использовании земель для строительства и эксплуатации магистральных газопроводов необходимо руководствоваться требованиями [СН 452-73](#).

2.18.5.8. Размещение магистральных газопроводов по территории сельских поселений не допускается.

2.18.5.9. Прокладку распределительных газопроводов следует предусматривать подземной и наземной в соответствии с требованиями [СП 4.13130.2013](#) и [СП 62.13330.2011](#).

Допускается надземная прокладка газопроводов по стенам зданий внутри жилых дворов и кварталов, а также на отдельных участках трассы, в том числе на участках переходов через искусственные и естественные преграды при пересечении подземных коммуникаций.

Транзитная прокладка газопроводов всех давлений по стенам и над кровлями зданий детских учреждений, больниц, школ, санаториев, общественных, административных и бытовых зданий с массовым пребыванием людей запрещается.

В обоснованных случаях разрешается транзитная прокладка газопроводов не выше среднего давления диаметром до 100 мм по стенам одного жилого здания не ниже III степени огнестойкости класса С0 и на расстоянии до кровли не менее 0,2 м.

Запрещается прокладка газопроводов всех давлений по стенам, над и под помещениями категорий "А" и "Б" (за исключением зданий газовой-распределительных пунктов).

2.18.5.10. Газораспределительные станции (ГРС) и газонаполнительные станции (ГНС) должны размещаться за пределами населенных пунктов, а также их резервных территорий.

Газонаполнительные пункты (ГНП), располагаемые в границах населенных пунктов, необходимо размещать с подветренной стороны (для ветров преобладающего направления) по отношению к жилой застройке.

2.18.5.11. Классификация газопроводов по рабочему давлению транспортируемого газа приведена в [таблице 9](#) Основной части настоящих Нормативов.

2.18.5.12. Для газораспределительных сетей в соответствии с [Правилами](#) охраны газораспределительных сетей, утвержденными [Постановлением](#) Правительства Российской Федерации от 20 ноября 2000 г. №878, устанавливаются следующие охранные зоны:

вдоль трасс наружных газопроводов - в виде территории, ограниченной условными линиями, проходящими на расстоянии 2 метров с каждой стороны газопровода;

вдоль трасс подземных газопроводов из полиэтиленовых труб при использовании медного провода для обозначения трассы газопровода - в виде территории, ограниченной

условными линиями, проходящими на расстоянии 3 м от газопровода со стороны прохода и 2 метров - с противоположной стороны;

вокруг отдельно стоящих газорегуляторных пунктов - в виде территории, ограниченной замкнутой линией, проведенной на расстоянии 10 метров от границ этих объектов. Для газорегуляторных пунктов, пристроенных к зданиям, охранная зона не регламентируется;

вдоль подводных переходов газопроводов через судоходные и сплавные реки, озера, водохранилища, каналы - в виде участка водного пространства от водной поверхности до дна, заключенного между параллельными плоскостями, отстоящими на 100 м с каждой стороны газопровода;

вдоль трасс межпоселковых газопроводов, проходящих по лесам и древесно-кустарниковой растительности, - в виде просек шириной 6 метров, по 3 метра с каждой стороны газопровода. Для надземных участков газопроводов расстояние от деревьев до трубопровода должно быть не менее высоты деревьев в течение всего срока эксплуатации газопровода.

Отсчет расстояний при определении охранных зон газопроводов производится от оси газопровода - для однопунктных газопроводов и от осей крайних ниток газопроводов - для многониточных.

2.18.5.13. Размеры земельных участков ГНС в зависимости от их производительности следует принимать по проекту для станций производительностью:

10 тыс. т/год - не более 6 га;

20 тыс. т/год - не более 7 га;

40 тыс. т/год - не более 8 га.

Площадку для размещения ГНС следует предусматривать с учетом обеспечения снаружи ограждения противопожарной полосы шириной 10 м и минимальных расстояний до лесных массивов: хвойных пород – 50 м, лиственных пород – 20 м, смешанных пород – 30 м.

2.18.5.14. Размеры земельных участков ГНП и промежуточных складов баллонов следует принимать не более 0,6 га.

2.18.5.15. Газорегуляторные пункты (далее - ГРП) следует размещать в соответствии с требованиями [СП 4.13130.2013](#):

отдельно стоящими;

пристроенными к газифицируемым производственным зданиям, котельным и общественным зданиям с помещениями производственного характера;

встроенными в одноэтажные газифицируемые производственные здания и котельные (кроме помещений, расположенных в подвальных и цокольных этажах);

на покрытиях газифицируемых производственных зданий I и II степеней огнестойкости класса С0 с негорючим утеплителем;

вне зданий на открытых огражденных площадках под навесом на территории промышленных предприятий.

Блочные газорегуляторные пункты (далее - ГРПБ) следует размещать отдельно стоящими.

2.18.5.16. Отдельно стоящие газорегуляторные пункты в поселениях должны располагаться на расстояниях от зданий и сооружений не менее, указанных в [таблице 16](#) Основной части настоящих Нормативов, а на территории промышленных предприятий и других предприятий производственного назначения - согласно требованиям [СП 4.13130.2013](#).

Расстояние следует принимать от наружных стен зданий ГРП, ГРПБ или ШРП, а при расположении оборудования на открытой площадке - от ограждения.

Требования [таблицы 16](#) распространяются также на узлы учета расхода газа, располагаемые в отдельно стоящих зданиях или в шкафах на отдельно стоящих опорах.

Расстояние от отдельно стоящего ШРП при давлении газа на вводе до 0,3 МПа до зданий и сооружений не нормируется.

В стесненных условиях разрешается уменьшение на 30 процентов расстояний от зданий и сооружений до газорегуляторных пунктов пропускной способностью до 10000 куб.

м/ч.

2.18.5.17. Шкафные газорегуляторные пункты (далее - ШРП) размещают на отдельно стоящих опорах или на наружных стенах зданий, для газоснабжения которых они предназначены.

Расстояния от отдельно стоящих ШРП до зданий и сооружений должны быть не менее, указанных в [таблице 16](#) Основной части настоящих Нормативов. При этом для ШРП с давлением газа на вводе до 0,3 МПа включительно расстояния до зданий и сооружений не нормируются.

2.18.5.18. ШРП с входным давлением газа до 0,3 МПа устанавливают:

на наружных стенах жилых, общественных, административных и бытовых зданий независимо от степени огнестойкости и класса пожарной опасности при расходе газа до 50 куб. м/ч.;

на наружных стенах жилых, общественных, административных и бытовых зданий не ниже III степени огнестойкости и не ниже класса С1 при расходе газа до 400 куб. м/ч.

ШРП с входным давлением газа до 0,6 МПа устанавливают на наружных стенах производственных зданий, котельных, общественных и бытовых зданий производственного назначения, а также на наружных стенах действующих ГРП не ниже III степени огнестойкости класса С0.

ШРП с входным давлением газа свыше 0,6 МПа и до 1,2 МПа на наружных стенах зданий устанавливать не разрешается.

При установке ШРП с давлением газа на вводе до 0,3 МПа на наружных стенах зданий расстояние от стенки ШРП до окон, дверей и других проемов должно быть не менее 1 м, а при давлении газа на вводе свыше 0,3 МПа и до 0,6 МПа - не менее 3 м.

Разрешается размещение ШРП на покрытиях с негорючим утеплителем газифицируемых производственных зданий I и II степеней огнестойкости класса С0 со стороны выхода на кровлю на расстоянии не менее 5 м от выхода.

2.18.5.19. Общую вместимость резервуарной установки, служащей в качестве источников газоснабжения жилых, административных, общественных, производственных и бытовых зданий, и вместимость одного резервуара следует принимать не более указанных в [таблице 11](#) Основной части настоящих Нормативов.

2.18.5.20. Расстояние в свету между подземными резервуарами должно быть не менее 1 м, а между надземными резервуарами - равно диаметру большего смежного резервуара, но не менее 1 м.

Расстояния от резервуарных установок общей вместимостью до 50 куб. м. (считая от крайнего резервуара до зданий, сооружений различного назначения и коммуникаций) следует принимать не менее указанных, в [таблице 14](#) Основной части настоящих Нормативов.

Расстояние от резервуарных установок общей вместимостью свыше 50 куб. м следует принимать не менее указанных в [таблице 14](#) Основной части настоящих Нормативов.

2.18.5.21. Расстояния от ограждений ГРС, ГГРП и ГРП до зданий и сооружений принимаются в зависимости от класса входного газопровода:

от ГРП с входным давлением  $P = 0,6$  МПа – 10 м.

2.17.5.22. По пешеходным и автомобильным мостам, построенным из материалов группы НГ, разрешается прокладка газопроводов давлением до 0,6 МПа из бесшовных или электросварных труб, прошедших 100-процентный контроль заводских сварных соединений физическими методами. Прокладка газопроводов по пешеходным и автомобильным мостам, построенным из горючих материалов, не допускается.

2.18.5.23. Газораспределительные системы населенных пунктов с населением более 100 тысяч человек должны быть оснащены автоматизированными системами дистанционного управления технологическим процессом распределения газа и коммерческого учета потребления газа (далее - АСУ ТП РГ). Для поселений с населением менее 100 тысяч человек решение об оснащении газораспределительных систем АСУ ТП РГ принимается эксплуатирующими организациями или заказчиком.



## 2.18.6.Электроснабжение

2.18.6.1. Систему электроснабжения поселений следует проектировать в соответствии с требованиями Инструкции по проектированию городских электрических сетей, утвержденной Министерством топлива и энергетики Российской Федерации от 7 июля 1994 г., Российским акционерным обществом энергетики и электрификации "ЕЭС России" 31 мая 1994 г. (с изменениями, внесенными Нормативами, утвержденными [Приказом](#) Минтопэнерго Российской Федерации от 29 июня 1999 г. №213).

Система электроснабжения выполняется так, чтобы в нормальном режиме все элементы системы находились под нагрузкой с максимально возможным использованием их нагрузочной способности. При этом рекомендуется предусматривать совместное использование отдельных элементов системы электроснабжения для питания различных потребителей независимо от их ведомственной принадлежности.

При реконструкции действующих сетей необходимо максимально использовать существующие электросетевые сооружения.

Основные решения по электроснабжению потребителей поселений, разрабатываются в концепции развития и реконструкции поселений, генеральном плане, проекте планировки территории и схеме развития электрических сетей.

В составе концепции развития поселений, рассматриваются основные вопросы перспективного развития системы электроснабжения на расчетный срок с выделением первой очереди, выполняются расчет электрических нагрузок и их баланс, распределение нагрузок по центрам питания, закрепление площадок для новых электростанций и подстанций, трасс воздушных и кабельных линий электропередачи 35 кВ и выше, размещение баз предприятий электрических сетей.

Результаты расчета электрических нагрузок необходимо сопоставлять со среднегодовыми темпами роста нагрузок характерных районов поселения, полученными из анализа их изменения за последние 5 - 10 лет и при необходимости корректировать.

В объем графического материала по развитию электрических сетей 35 кВ и выше включаются схемы электрических соединений и конфигурация сетей 35 кВ и выше на плане поселения в масштабе 1:25000 (1:10000) с указанием основных параметров элементов системы электроснабжения (нагрузок и мощности трансформаторов центров питания, напряжения, марок кабелей и сечений проводов воздушных линий электропередачи).

Электрические сети 10(6) кВ разрабатываются в проекте планировки территории с расчетом нагрузок всех потребителей и их районированием, определением количества и мощности трансформаторных подстанций и распределительных пунктов на основании технических условий энергоснабжающих организаций, выдаваемых на основании утвержденной в установленном порядке схемы развития электрических сетей поселения. В объем графического материала по этим сетям входят схемы электрических соединений и конфигурация сетей 10(6) кВ на плане поселения, в масштабе 1:2000 с указанием основных параметров системы электроснабжения.

Схемы развития электрических сетей 10(6) и 35 кВ и выше разрабатываются на основе концепции развития поселений, в увязке со схемой развития электрических сетей энергосистемы на расчетный срок до 15 лет.

В схеме рассматриваются основные направления развития сетей 35 кВ и выше на расчетный срок концепции поселений.

Допускается разработка схемы развития электрических сетей 35 кВ и выше и схемы развития электрических сетей 10(6) кВ в виде двух самостоятельных взаимоувязанных работ.

Сети внешнего электроснабжения коммунальных, промышленных и прочих потребителей, расположенных в селитебной зоне, разрабатываются в составе проектов строительства или реконструкции указанных потребителей по техническим условиям энергоснабжающей организации, выдаваемым согласно утвержденной в установленном порядке схеме развития электрических сетей.

2.18.6.2. При проектировании электроснабжения поселений определение электрической нагрузки на электроисточники следует производить в соответствии с

требованиями [РД 34.20.185-94](#) (СО 153-34.20.185-94) и [СП 31-110-2003](#).

Укрупненные показатели электропотребления в поселениях допускается принимать в соответствии с [таблицей 5](#) Основной части настоящих Нормативов.

Для предварительных расчетов укрупненные показатели удельной расчетной нагрузки селитебной территории допускается принимать по [таблице 10](#) Основной части настоящих Нормативов.

2.18.6.3. При проектировании электроснабжения поселений необходимо учитывать требования к обеспечению его надежности в соответствии с категорией проектируемых территорий.

2.18.6.4. Перечень основных электроприемников потребителей поселений с их категорированием по надежности электроснабжения определяется в соответствии с требованиями [РД 34.20.185-94](#) и [таблицы 5](#) Основной части настоящих Нормативов.

2.18.6.5. Проектирование электроснабжения по условиям обеспечения необходимой надежности выполняется применительно к основной массе электроприемников проектируемой территории. При наличии на них отдельных электроприемников более высокой категории или особой группы первой категории проектирование электроснабжения обеспечивается необходимыми мерами по созданию требуемой надежности электроснабжения этих электроприемников.

2.18.6.6. Передача и распределение электроэнергии в пределах района должна осуществляться воздушными и кабельными линиями. Прокладку кабельных линий от одного центра питания к потребителям первой категории по надежности электроснабжения следует предусматривать по разным трассам. При отсутствии такой возможности прокладка кабелей предусматривается в одной зоне, но с расстоянием между кабелями не менее 1 м. На подходах к центрам питания кабели до 10 кВ при необходимости прокладываются в проходных коллекторах или в блочной канализации с учетом требований, предусмотренных [правилами устройства электроустановок](#) (далее - ПУЭ).

Охранная зона воздушной линии ВЛ устанавливается в соответствии с постановлением Правительства РФ от 24 февраля 2009 г. №160 "Правила установления охранных зон объектов электросетевого хозяйства и особых условий использования земельных участков, расположенных в границах таких зон".

2.18.6.7. Воздушные и кабельные линии электропередачи напряжением 35-220 кВ рекомендуется размещать за пределами жилой застройки.

Проектируемые линии электропередачи напряжением 35–220 кВ к понизительным электроподстанциям глубокого ввода в пределах жилой застройки следует предусматривать кабельными линиями по согласованию с электро-снабжающей организацией.

2.18.6.8. Линии электропередачи, входящие в общие энергетические системы, не рекомендуется размещать на территории производственных зон, а также производственных зон сельскохозяйственных предприятий.

2.18.6.9. Существующие воздушные линии электропередачи напряжением 35 кВ и выше рекомендуется предусматривать к выносу за пределы жилой застройки или заменять воздушные линии кабельными.

2.18.6.10. Способ прокладки линии электропередачи напряжением до 10 кВ на территории жилой зоны должен быть определен в проекте.

2.18.6.11. Выбор, предоставление и использование земель для размещения электрических сетей осуществляется в соответствии с [Земельным кодексом](#) Российской Федерации, [Постановлением](#) Правительства Российской Федерации от 11 августа 2003 г. №486 и [СН 465-74](#).

Минимальный размер земельного участка для установки опоры воздушной линии электропередачи напряжением до 10 кВ включительно (опоры линии связи, обслуживающей электрическую сеть) определяется как площадь контура, равного поперечному сечению опоры, на уровне поверхности земли.

Минимальный размер земельного участка для установки опоры воздушной линии электропередачи напряжением свыше 10 кВ определяется как:

площадь круга, отстоящего на 1 метр от контура проекции опоры на поверхность

земли (для опор на оттяжках - включая оттяжки), - для земельных участков, граничащих с земельными участками всех категорий земель, кроме предназначенных для установки опор с ригелями глубиной заложения не более 0,8 метра земельных участков, граничащих с земельными участками сельскохозяйственного назначения;

2.18.6.12. Для проектируемых воздушных линий электропередач (ЛЭП) напряжением 330 кВ и выше переменного тока промышленной частоты, а также зданий и сооружений допускается принимать границы санитарных разрывов вдоль трассы воздушной линии с горизонтальным расположением проводов и без средств снижения напряженности электрического поля по обе стороны от нее на следующих расстояниях от проекции на землю крайних фазных проводов в направлении, перпендикулярном к воздушной линии:

20 м - для линий напряжением 330 кВ;

30 м - для линий напряжением 500 кВ;

40 м - для линий напряжением 750 кВ;

55 м - для линий напряжением 1150 кВ.

При вводе объекта в эксплуатацию и в процессе эксплуатации санитарный разрыв должен быть скорректирован по результатам инструментального обследования.

Правила определения размеров земельных участков для размещения воздушных линий электропередачи и опор линий связи, обслуживающих электрические сети, определены Постановлением Правительства Российской Федерации от 11 августа 2003 г. №486.

Воздушная линия электропередачи (линия связи, обслуживающая электрическую сеть) размещается на обособленных земельных участках, отнесенных в установленном порядке к землям промышленности и иного специального назначения или землям поселений и предназначенных для установки опор указанных линий.

Обособленные земельные участки, отнесенные к одной категории земель и предназначенные (используемые) для установки опор одной воздушной линии электропередачи (линий связи, обслуживающей электрическую сеть), могут быть учтены в государственном земельном кадастре в качестве одного объекта недвижимого имущества (единого землепользования) с присвоением одного кадастрового номера.

Минимальный размер земельного участка для установки опоры воздушной линии электропередачи напряжением до 10 кВ включительно (опоры линии связи, обслуживающей электрическую сеть) определяется как площадь контура, равного поперечному сечению опоры на уровне поверхности земли.

Минимальный размер земельного участка для установки опоры воздушной линии электропередачи напряжением свыше 10 кВ определяется как:

площадь контура, отстоящего на 1 метр от контура проекции опоры на поверхность земли (для опор на оттяжках - включая оттяжки), - для земельных участков, граничащих с земельными участками всех категорий земель, кроме предназначенных для установки опор с ригелями глубиной заложения не более 0,8 метра земельных участков, граничащих с земельными участками сельскохозяйственного назначения;

площадь контура, отстоящего на 1,5 метра от контура проекции опоры на поверхность земли (для опор на оттяжках - включая оттяжки), - для предназначенных для установки опор с ригелями глубиной заложения не более 0,8 метра земельных участков, граничащих с земельными участками сельскохозяйственного назначения.

Минимальные размеры обособленных земельных участков для установки опоры воздушной линии электропередачи напряжением 330 кВт выше, в конструкции которой используются закрепленные в земле стойки (оттяжки), допускается определять как площади контуров, отстоящих на 1 метр от внешних контуров каждой стойки (оттяжки) на уровне поверхности земли - для земельных участков, граничащих с земельными участками всех категорий земель (кроме земель сельскохозяйственного назначения), и на 1,5 метра - для земельных участков, граничащих с земельными участками сельскохозяйственного назначения.

Конкретные размеры земельных участков для установки опор воздушных линий электропередачи (опор линий связи, обслуживающих электрические сети) определяются

исходя из необходимости закрепления опор в земле, размеров и типов опор, несущей способности грунтов и необходимости инженерного обустройства площадки опоры с целью обеспечения ее устойчивости и безопасной эксплуатации.

Земельные участки (части земельных участков), используемые хозяйствующими субъектами в период строительства, реконструкции, технического перевооружения и ремонта воздушных линий электропередачи, представляют собой полосу земли по всей длине воздушной линии электропередачи, ширина которой превышает расстояние между осями крайних фаз на 2 метра с каждой стороны.

Земельные участки (части земельных участков), используемые хозяйствующими субъектами при производстве указанных работ в отношении воздушных линий электропередачи напряжением 500, 750 и 1150 кВ с горизонтальным расположением фаз, представляют собой отдельные полосы земли шириной 5 метров для каждой фазы.

2.18.6.13.В соответствии с [Земельным кодексом](#) Российской Федерации для обеспечения безопасного и безаварийного функционирования, безопасной эксплуатации объектов электросетевого хозяйства и иных определенных [законодательством](#) Российской Федерации об электроэнергетике объектов электроэнергетики устанавливаются охранные зоны с особыми условиями использования земельных участков независимо от категории земель, в состав которых входят эти земельные участки.

Над подземными кабельными линиями в соответствии с действующими правилами охраны электрических сетей должны устанавливаться охранные зоны в размере площадки над кабелями:

кабельных линий выше 1 кВ - по 1 с каждой стороны от крайних кабелей;

для кабельных линий до 1 кВ - по 1 м с каждой стороны от крайних кабелей, а при прохождении кабельных линий в городах под тротуарами - на 0,6 м в сторону зданий, сооружений и на 1 м в сторону проезжей части улицы.

Для подводных кабельных линий до и выше 1 кВ должна быть установлена охрannая зона, определяемая параллельными прямыми на расстоянии 100 м от крайних кабелей.

Охрannая зона воздушной линии ВЛ устанавливается в соответствии с постановлением Правительства Российской Федерации от 24 февраля 2009 г. №160 "Правила установления охранных зон объектов электросетевого хозяйства и особых условий использования земельных участков, расположенных в границах таких зон".

Охранные зоны устанавливаются:

а) вдоль воздушных линий электропередачи - в виде части поверхности участка земли и воздушного пространства (на высоту, соответствующую высоте опор воздушных линий электропередачи), ограниченной параллельными вертикальными плоскостями, отстоящими по обе стороны линии электропередачи от крайних проводов при неотклоненном их положении на следующем расстоянии:

Проектный номинальный класс напряжения, кВ	Расстояние, м
до 1	2 (для линий с самонесущими или изолированными проводами, проложенных по стенам зданий, конструкциям и т.д., охрannая зона определяется в соответствии с установленными нормативными правовыми актами минимальными допустимыми расстояниями от таких линий)
1 - 20	10 (5 - для линий с самонесущими или изолированными проводами, размещенных в границах населенных пунктов)
35	15
110	20
150, 220	25
300, 500, +/-400	30

750,+/-750	40
1150	55;

Требования, предусмотренные [подпунктом "а"](#) применяются при определении размера просек.

б) вдоль подземных кабельных линий электропередачи - в виде части поверхности участка земли, расположенного под ней участка недр (на глубину, соответствующую глубине прокладки кабельных линий электропередачи), ограниченной параллельными вертикальными плоскостями, отстоящими по обе стороны линии электропередачи от крайних кабелей на расстоянии 1 метра (при прохождении кабельных линий напряжением до 1 киловольта в городах под тротуарами - на 0,6 метра в сторону зданий и сооружений и на 1 метр в сторону проезжей части улицы);

в) вдоль подводных кабельных линий электропередачи - в виде водного пространства от водной поверхности до дна, ограниченного вертикальными плоскостями, отстоящими по обе стороны линии от крайних кабелей на расстоянии 100 метров;

г) вдоль переходов воздушных линий электропередачи через водоемы (реки, каналы, озера и др.) - в виде воздушного пространства над водной поверхностью водоемов (на высоту, соответствующую высоте опор воздушных линий электропередачи), ограниченного вертикальными плоскостями, отстоящими по обе стороны линии электропередачи от крайних проводов при неотклоненном их положении для судоходных водоемов на расстоянии 100 метров, для несудоходных водоемов - на расстоянии, предусмотренном для установления охранных зон вдоль воздушных линий электропередачи;

д) вокруг подстанций - в виде части поверхности участка земли и воздушного пространства (на высоту, соответствующую высоте наивысшей точки подстанции), ограниченной вертикальными плоскостями, отстоящими от всех сторон ограждения подстанции по периметру на расстоянии, указанном в [подпункте "а"](#) настоящего документа, применительно к высшему классу напряжения подстанции.

2.18.6.14. Охранные зоны кабельных линий используются с соблюдением требований правил охраны электрических сетей.

Охранные зоны кабельных линий, проложенных в земле в незастроенной местности, должны быть обозначены информационными знаками. Информационные знаки рекомендуется устанавливать не реже чем через 500 м, а также в местах изменения направления кабельных линий.

2.18.6.15. Распределительные и трансформаторные подстанции (РП и ТП) напряжением до 10 кВ рекомендуется предусматривать закрытого типа.

2.18.6.16. В спальнях корпусов различных учреждений, в школьных и других учебных заведениях и т.п. сооружение встроенных и пристроенных подстанций не допускается.

В жилых зданиях в исключительных случаях допускается размещение встроенных и пристроенных подстанций с использованием сухих трансформаторов по согласованию с органами государственного надзора, при этом в полном объеме должны быть выполнены требования по ограничению уровня шума, вибрации и электромагнитного излучения в соответствии с действующими нормами.

Устройство и размещение встроенных, пристроенных и отдельно стоящих подстанций должно выполняться в соответствии с требованиями глав [раздела 4](#) ПУЭ.

2.18.6.17. На подходах к подстанции и распределительным пунктам следует предусматривать технические полосы для ввода и вывода кабельных и воздушных линий. Размеры земельных участков для пунктов перехода воздушных линий в кабельные следует принимать не более 0,1 га.

2.18.6.18. Размеры земельных участков, отводимых для закрытых понизительных подстанций, включая распределительные и комплектные устройства напряжением 110 – 220 кВ, устанавливаются в соответствии с требованиями [СН 465-74](#).

Территория электроподстанции должна быть ограждена внешним забором. Заборы могут не предусматриваться для закрытых подстанций при условии установки отбойных тумб в местах возможного наезда транспорта.

Расстояния от электроподстанций и распределительных пунктов до жилых,



общественных и производственных зданий и сооружений следует принимать в соответствии со [СНиП II-89-80\\*](#) и [СП 42.13330.2011](#) на основании результатов акустического расчета.

### 2.18.7. Объекты связи

2.18.7.1. Размещение предприятий, зданий и сооружений связи, радиовещания и телевидения, пожарной и охранной сигнализации, диспетчеризации систем инженерного оборудования следует осуществлять в соответствии с требованиями [СН 461-74](#), [ВСН 60-89](#) и настоящих Нормативов.

При проектировании устройств связи, сигнализации, диспетчеризации инженерного оборудования следует предусматривать возможность управления системой оповещения населения по сигналам гражданской обороны и по сигналам чрезвычайных ситуаций.

2.18.7.2. Размеры земельных участков для сооружений связи устанавливаются согласно [таблице 87](#) Основной части настоящих Нормативов.

2.18.7.3. Санитарно-защитные зоны для зданий предприятий связи не предусматриваются.

2.18.7.4. Выбор, отвод и использование земель для линий связи осуществляются в соответствии с требованиями [СН 461-74](#) "Нормы отвода земель для линий связи".

2.18.7.5. Проектирование линейно-кабельных сооружений должно осуществляться с учетом перспективного развития первичных сетей связи.

Размещение трасс (площадок) для линий связи (кабельных, воздушных и других) следует осуществлять в соответствии с [Земельным кодексом](#) Российской Федерации на землях промышленности, энергетики, транспорта, связи, радиовещания, телевидения, информатики, землях для обеспечения космической деятельности, землях обороны, безопасности и землях иного специального назначения:

вне населенных пунктов и в сельских поселениях - главным образом, вдоль дорог, существующих трасс и границ полей севооборотов;

в сельских поселениях - преимущественно на пешеходной части улиц (под тротуарами) и в полосе между красной линией и линией застройки.

2.18.7.6. Кабельные линии связи размещаются вдоль автомобильных дорог при выполнении следующих требований:

в придорожных полосах существующих автомобильных дорог, вблизи их границ полос отвода и с учетом того, чтобы вновь строящиеся линии связи не препятствовали реконструкции автомобильных дорог;

на землях, наименее пригодных для сельского хозяйства, - по показателям загрязнения выбросами автомобильного транспорта;

соблюдение допустимых расстояний приближения полосы земель связи к границе полосы отвода автомобильных дорог.

В отдельных случаях на небольших участках допускается отклонение трассы кабельной линии связи от автомобильной дороги в целях ее выпрямления для сокращения длины трассы.

Отклонение трасс кабельных линий от автомобильных дорог допускается также при вынужденных обходах болот, зон возможных затоплений, обвалов, селевых потоков и оползней.

Трассу кабельной линии вне населенных пунктов следует выбирать в зависимости от конкретных условий на всех земельных участках, в том числе в полосах отвода автомобильных и железных дорог, охранных и запретных зонах, а также на автодорожных и железнодорожных мостах, в коллекторах и тоннелях автомобильных и железных дорог.

Размещение кабельной линии в полосе отвода автомобильных дорог допускается в особо неблагоприятных условиях местности в придорожной зоне - переувлажненные грунты (болота, трясина) глубиной более 2 м, неустойчивые (подвижные) грунты и оползневые участки, застроенность, смененные условия горной местности.

В исключительных случаях допускается размещение кабельной линии по обочине автомобильной дороги.

Трассы кабельных линий связи вне населенных пунктов при отсутствии автомобильных дорог могут размещаться вдоль железных дорог и продуктопроводов.

В полосах отвода железных дорог кабельные линии связи и высоковольтные линии автоблокировки и диспетчерской централизации должны по возможности размещаться по разные стороны пути. При вынужденном размещении этих сооружений на одной стороне пути прокладка кабелей связи должна предусматриваться за высоковольтными линиями со стороны поля.

При размещении трассы прокладки кабеля связи в полосе отвода железных дорог следует также учитывать планируемое в перспективе строительство дополнительных путей.

При отсутствии дорог трассы кабельных линий связи следует по возможности размещать на землях несельскохозяйственного назначения или непригодных для сельского хозяйства либо сельскохозяйственных угодьях худшего качества по кадастровой оценке, а также на землях лесного фонда за счет непокрытых лесом площадей, занятых малоценными насаждениями, с максимальным использованием существующих просек.

2.18.7.7. Необслуживаемые усилительные и регенерационные пункты следует располагать вдоль трассы кабельной линии, по возможности - в непосредственной близости от оси прокладки кабеля в незаболоченных и не затапливаемых паводковыми водами местах. При невозможности выполнения этих требований проектом должны быть предусмотрены нормальные условия их эксплуатации (устройство подходов и другие).

2.18.7.8. Смотровые устройства (колодцы) кабельной канализации должны устанавливаться:

- проходные - на прямолинейных участках трасс, в местах поворота трассы не более чем на 15 градусов, а также при изменении глубины заложения трубопровода;
- угловые - в местах поворота трассы более чем на 15 градусов;
- разветвительные - в местах разветвления трассы на два (три) направления;
- станционные - в местах ввода кабелей в здания телефонных станций.

Расстояния между колодцами кабельной канализации не должны превышать 150 м, а при прокладке кабелей с количеством пар 1400 и выше – 120 м.

2.18.7.9. Подвеску кабелей сельских телефонных сетей следует предусматривать на опорах существующих воздушных линий связи. Проектирование новых опор для этих целей допускается при соответствующем обосновании.

На территории населенных пунктов могут быть использованы стоечные опоры, устанавливаемые на крышах зданий.

2.18.7.10. Размещение воздушных линий связи в пределах придорожных полос возможно при соблюдении требований:

для подъезда к краевому центру, для участков федеральных автомобильных дорог, построенных в обход городов, расстояние от границы полосы отвода федеральной автомобильной дороги до основания опор воздушных линий связи должно составлять не менее 50 м;

для автомобильных дорог I - IV категорий, а также в границах населенных пунктов до границ застройки расстояние от границы полосы отвода федеральной автомобильной дороги до основания опор воздушных линий связи должно составлять не менее 25 м.

В местах пересечения автомобильных федеральных дорог воздушными линиями связи расстояние от основания каждой из опор линии до бровки земляного полотна автомобильной дороги должно быть не менее высоты опоры плюс 5 м, но во всех случаях - не менее 25 м.

2.18.7.11. Кабельные переходы через водные преграды в зависимости от назначения линий и местных условий могут выполняться:

- кабелями, прокладываемыми под водой;
- кабелями, прокладываемыми по мостам;
- подвесными кабелями на опорах.

Кабельные переходы через водные преграды размещаются в соответствии с требованиями к проектированию линейно-кабельных сооружений.

2.18.7.12. Минимальные расстояния от кабелей связи, проводного вещания или трубопровода кабельной канализации до других подземных и наземных сооружений

устанавливаются в соответствии с требованиями [подраздела 2.18](#) "Зоны инженерной инфраструктуры" настоящих Нормативов.

2.18.7.13. При размещении передающих радиотехнических объектов должны соблюдаться требования санитарных правил и норм, в том числе устанавливается охранная зона:

при эффективной излучаемой мощности от 100 Вт до 1000 Вт включительно должна быть обеспечена невозможность доступа людей в зону установки антенны на расстояние не менее 10 м от любой ее точки. При установке на здании антенна должна быть смонтирована на высоте не менее 1,5 м над крышей при обеспечении расстояния от любой ее точки до соседних строений не менее 10 м для любого типа антенны и любого направления излучения;

при эффективной излучаемой мощности от 1000 до 5000 Вт - должны быть обеспечены невозможность доступа людей и отсутствие строений на расстоянии не менее 25 м от любой точки антенны независимо от ее типа и направления излучения. При установке на крыше здания антенна должна монтироваться на высоте не менее 5 м над крышей.

Рекомендуется размещение антенн на отдельно стоящих опорах и мачтах.

2.18.7.14. Уровни электромагнитных излучений не должны превышать предельно допустимые уровни (ПДУ) согласно [приложению 1](#) к СанПиН 2.1.8/2.2.4.1383-03.

В целях защиты населения от воздействия электромагнитных полей, создаваемых передающими радиотехническими объектами, устанавливаются санитарно-защитные зоны и зоны ограничения с учетом перспективного развития передающих радиотехнических объектов и населенного пункта.

Границы санитарно-защитных зон определяются на высоте 2 м от поверхности земли по ПДУ.

Зона ограничения представляет собой территорию, на внешних границах которой на высоте от поверхности земли более 2 м уровни электромагнитных полей превышают ПДУ. Внешняя граница зоны ограничения определяется по максимальной высоте зданий перспективной застройки, на высоте верхнего этажа которых уровень электромагнитного поля не превышает ПДУ.

2.18.7.15. Установки пожарной сигнализации и пожаротушения автоматические должны проектироваться в соответствии с [СП 5.13130.2009](#) "Системы противопожарной защиты. Установки пожарной сигнализации и пожаротушения автоматические. Нормы и правила проектирования".

2.18.7.16. Использование участков, занятых объектами и линиями связи, а также общими коллекторами для подземных коммуникаций на территории жилого района, принимается по [таблице 88](#) Основной части настоящих Нормативов.

## **2.18.8. Размещение инженерных сетей**

2.18.8.1. Инженерные сети должны размещаться вдоль улиц, дорог и проездов вне пределов проезжей части в полосе озеленения при ее наличии.

В условиях сложившейся застройки по существующим улицам, дорогам и проездам при отсутствии полосы озеленения допускается прокладка под разделительными полосами или тротуарами в коллекторах, каналах или тоннелях.

При этом в разделительных полосах допускается прокладка тепловых сетей, водопроводов, газопроводов, хозяйственной и дождевой канализации.

В условиях реконструкции застройки в исторической части населенного пункта допускается размещение сетей в проходных коллекторах с организацией выходов из коллекторов вне проезжей части в полосе озеленения при ее наличии или в технической полосе коммуникаций.

На полосе между красной линией и линией застройки следует размещать газовые сети низкого давления и кабельные сети (силовые, связи, сигнализации и диспетчеризации).

На территории населенных пунктов не допускается:



надземная и наземная прокладка канализационных сетей;  
 прокладка трубопроводов с легковоспламеняющимися и горючими жидкостями, а также со сжиженными газами для снабжения промышленных предприятий и складов;  
 прокладка магистральных трубопроводов.

2.18.8.2 Сети водопровода следует размещать по обеим сторонам улицы при ширине проезжей части более 22 м;  
 улиц в пределах красных линий 60 м и более.

2.18.8.3. По насыпям автомобильных дорог общей сети I, II и III категорий прокладка тепловых сетей не допускается.

2.18.8.4. При реконструкции проезжих частей улиц и дорог с устройством дорожных капитальных покрытий, под которыми расположены подземные инженерные сети, следует предусматривать вынос этих сетей на разделительные полосы и под тротуары. При соответствующем обосновании допускается под проезжими частями улиц сохранение существующих сетей, а также прокладка в каналах и тоннелях новых сетей.

На существующих улицах, не имеющих разделительных полос, допускается размещение новых инженерных сетей под проезжей частью при условии размещения их в тоннелях или каналах. При технической необходимости под проезжими частями улиц допускается прокладка газопровода.

2.18.8.5. Пересечение инженерными сетями рек, автомобильных дорог, а также зданий и сооружений следует предусматривать под прямым углом. Допускается при обосновании пересечение под меньшим углом, но не менее 45 градусов, а сооружений железных дорог - не менее 60 градусов.

Выбор места пересечения инженерными сетями рек, автомобильных и железных дорог, а также сооружений на них должен осуществляться в соответствии с требованиями действующих нормативных документов по согласованию с органами государственного надзора.

2.18.8.6. При пересечении железных дорог общей сети, а также рек, оврагов, открытых водостоков прокладка тепловых сетей должна предусматриваться надземной. При этом допускается использовать постоянные автодорожные и железнодорожные мосты.

Прокладку тепловых сетей при подземном пересечении железных, автомобильных, магистральных дорог, улиц, проездов общегородского и районного значения, а также улиц и дорог местного значения, действующих сетей водопровода и канализации, газопроводов следует предусматривать в соответствии со [СНиП 41-02-2003](#).

2.18.8.7. Расстояние по горизонтали от мест пересечения подземными газопроводами железнодорожных путей и автомобильных дорог должны быть не менее:

до мостов и тоннелей на железных дорогах общего пользования, автомобильных дорогах I - III категорий, а также до пешеходных мостов, тоннелей через них - 30 м, а для железных дорог необщего пользования, автомобильных дорог IV - V категорий и труб - 15 м;

до зоны стрелочного перевода (начала остряков, хвоста крестовин, мест присоединения к рельсам отсасывающих кабелей и других пересечений пути) - 20 м для железных дорог;

до опор контактной сети - 3 м.

Разрешается сокращение указанных расстояний по согласованию с организациями, в ведении которых находятся пересекаемые сооружения.

2.18.8.8. По пешеходным и автомобильным мостам прокладка газопроводов:

допускается давлением до 0,6 МПа из бесшовных или электросварных труб, прошедших стопроцентный контроль заводских сварных соединений физическими методами, если мост построен из негорючих материалов;

не допускается, если мост построен из горючих материалов.

2.18.8.9. Прокладку подземных инженерных сетей следует предусматривать:

совмещенную в общих траншеях;

в тоннелях - при необходимости одновременного размещения тепловых сетей диаметром от 500 до 900 мм, водопровода до 500 мм, свыше десяти кабелей связи и десяти

силовых кабелей напряжением до 10 кВ, при реконструкции магистральных улиц и районов исторической застройки, при недостатке места в поперечном профиле улиц для размещения сетей в траншеях, на пересечениях с магистральными улицами и железнодорожными путями.

В тоннелях допускается также прокладка воздухопроводов, напорной канализации и других инженерных сетей. Совместная прокладка газо- и трубопроводов, транспортирующих легковоспламеняющиеся и горючие жидкости, с кабельными линиями не допускается.

Примечания.

1. На участках застройки в сложных грунтовых условиях необходимо предусматривать прокладку водонесущих инженерных сетей в проходных тоннелях.

2. На селитебных территориях в сложных планировочных условиях как исключение допускается прокладка наземных и надземных тепловых сетей при наличии соответствующего обоснования и разрешения местной администрации.

2.17.8.10. Подземную прокладку тепловых сетей допускается принимать совместно со следующими инженерными сетями:

в каналах - с водопроводами, трубопроводами сжатого воздуха давлением до 1,6 МПа, мазутопроводами, контрольными кабелями, предназначенными для обслуживания тепловых сетей;

в тоннелях - с водопроводами диаметром до 500 мм, кабелями связи, силовыми кабелями напряжением до 10 кВ, трубопроводами сжатого воздуха давлением до 1,6 МПа, трубопроводами напорной канализации.

Прокладка трубопроводов тепловых сетей в каналах и тоннелях с другими инженерными сетями кроме указанных - не допускается.

2.18.8.11. На площадках промышленных предприятий следует предусматривать преимущественно наземный и надземный способы размещения инженерных сетей.

Во входных зонах предприятий и общественных центрах промышленных узлов, в том числе индустриальных парков, промышленных кластеров, следует предусматривать подземное размещение инженерных сетей.

2.18.8.12. При пересечении подземных инженерных сетей с пешеходными переходами следует предусматривать прокладку трубопроводов под тоннелями, а кабелей силовых и связи - над тоннелями.

2.18.8.13. Надземные трубопроводы для легковоспламеняющихся и горючих жидкостей, прокладываемые на отдельных опорах, эстакадах и т.п., следует размещать на расстоянии не менее 3 м от стен зданий с проемами, от стен зданий без проемов это расстояние может быть уменьшено до 0,5 м.

Надземные газопроводы в зависимости от давления следует прокладывать на опорах из негорючих материалов или по конструкциям зданий и сооружений в соответствии с [таблицей 3](#) СП 62.13330.2011.

2.18.8.14. На низких опорах следует размещать напорные трубопроводы с жидкостями и газами, а также кабели силовые и связи, располагаемые:

в специально отведенных для этих целей технических полосах площадок предприятий;

на территории складов жидких продуктов и сжиженных газов.

Кроме того, на низких опорах следует предусматривать прокладку тепловых сетей по территории, не подлежащей застройке вне населенных пунктов.

2.18.8.15. Высоту от уровня земли до низа труб (или поверхности их изоляции), прокладываемых на низких опорах на свободной территории вне проезда транспортных средств и прохода людей, следует принимать не менее:

при ширине группы труб не менее 1,5 м - 0,35 м;

при ширине группы труб от 1,5 м и более - 0,5 м.

Размещение трубопроводов диаметром 300 мм и менее на низких опорах следует предусматривать в два ряда или более по вертикали, максимально сокращая ширину трассы сетей.

2.18.8.16. Высоту от уровня земли до низа труб или поверхности изоляции труб, прокладываемых на высоких опорах, следует принимать:

в непроезжей части территории, в местах прохода людей - 2,2 м;

в местах пересечения с автодорогами (от верха покрытия проезжей части) – 5 м;

в местах пересечения с контактной сетью троллейбуса (от верха покрытия проезжей части дороги) - 7,3 м;

в местах пересечения на территории предприятий трубопроводов с легковоспламеняющимися и горючими жидкостями и газами с внутренними железнодорожными подъездными путями для перевозки горячего шлака (до головки рельса) – 10 м; при устройстве тепловой защиты трубопроводов – 6 м.

2.18.8.17. При прокладке подземных газопроводов давлением до 0,6 МПа в стесненных условиях (когда расстояния, регламентированные нормативными документами, выполнить не представляется возможным) на отдельных участках трассы, между зданиями и под арками зданий, а также газопроводов давлением свыше 0,6 МПа при сближении их с отдельно стоящими подсобными строениями (зданиями без постоянного присутствия людей) расстояния, указанные в [таблицах 89](#) и 90 Основной части настоящих Нормативов, разрешается сокращать до 50 процентов.

2.18.8.18. При пересечении инженерных сетей между собой расстояния по вертикали (в свету) должны быть не менее:

при прокладке кабельной линии параллельно высоковольтной линии (ВЛ) напряжением 110 кВ и выше от кабеля до крайнего провода – 10 м (в условиях реконструкции расстояние от кабельных линий до подземных частей и заземлителей отдельных опор ВЛ напряжением выше 1000 В допускается принимать не менее 2 м, при этом расстояние по горизонтали (в свету) до крайнего провода ВЛ не нормируется);

между трубопроводами или электрокабелями, кабелями связи и железнодорожными путями, считая от подошвы рельса, или автомобильными дорогами, считая от верха покрытия до верха трубы (или ее футляра) или электрокабеля - по расчету на прочность сети, - 0,6 м;

между трубопроводами и электрическими кабелями, размещаемыми в каналах или тоннелях, и железными дорогами расстояние, считая от верха перекрытия каналов или тоннелей до подошвы рельсов железных дорог, - 1 м, до дна кювета или других водоотводящих сооружений или основания насыпи железнодорожного земляного полотна - 0,5 м;

между трубопроводами и силовыми кабелями напряжением до 35 кВ и кабелями связи - 0,5 м;

между трубопроводами и силовыми кабелями напряжением 110 – 220 кВ – 1 м;

между трубопроводами и кабелями связи при прокладке в коллекторах - 0,1 м, при этом кабели связи должны располагаться выше трубопроводов;

между кабелями связи и силовыми кабелями при параллельной прокладке в коллекторах - 0,2 м, при этом кабели связи должны располагаться ниже силовых кабелей;

в условиях реконструкции предприятий при условии соблюдения требований [ПУЭ](#) расстояние между кабелями всех напряжений и трубопроводами допускается уменьшать до 0,25 м;

между трубопроводами различного назначения (за исключением канализационных, пересекающих водопроводные, и трубопроводов для ядовитых и дурнопахнущих жидкостей) - 0,2 м.

2.18.8.19. Трубопроводы, транспортирующие воду питьевого качества, следует размещать выше канализационных или трубопроводов, транспортирующих ядовитые и дурнопахнущие жидкости, на 0,4 м.

Допускается размещать стальные, заключенные в футляры трубопроводы, транспортирующие воду питьевого качества, ниже канализационных, при этом расстояние от стенок канализационных труб до обреза футляра должно быть не менее 5 м в каждую сторону в глинистых грунтах и 10 м - в крупнообломочных и песчаных грунтах, а канализационные трубопроводы следует предусматривать из чугуновых труб.

Вводы хозяйственно-питьевого водопровода при диаметре труб до 150 мм допускается предусматривать ниже канализационных без устройства футляра, если

расстояние между стенками пересекающихся труб 0,5 м.

При бесканальной прокладке трубопроводов водяных тепловых сетей открытой системы теплоснабжения или сетей горячего водоснабжения расстояния от этих трубопроводов до расположенных ниже и выше канализационных трубопроводов должны быть 0,4 м.

Газопроводы при пересечении с каналами или тоннелями различного назначения следует размещать над или под этими сооружениями на расстоянии не менее 0,2 м в футлярах, выходящих на 2 м в обе стороны от наружных стенок каналов или тоннелей. Допускается прокладка в футляре подземных газопроводов давлением до 0,6 МПа сквозь тоннели различного назначения.

2.18.8.20. Подземные резервуары газораспределительных сетей следует устанавливать на глубине не менее 0,6 м от поверхности земли до верхней образующей резервуара.

Расстояние в свету между подземными резервуарами должно быть не менее 1 м, а между надземными резервуарами - равно диаметру большего смежного резервуара, но не менее 1 м.

2.18.8.21. Расстояния от резервуарных установок общей вместимостью до 50 куб. м, считая от крайнего резервуара, до зданий, сооружений различного назначения и коммуникаций должны быть не менее приведенных в [таблице 14](#) Основной части настоящих Нормативов.

2.18.8.22. При реконструкции существующих объектов, а также в стесненных условиях (при новом проектировании) разрешается уменьшение указанных в [таблице 14](#) Основной части настоящих Нормативов расстояний до 50 процентов (за исключением расстояний от водопровода и других бесканальных коммуникаций, а также железных дорог общей сети) при соответствующем обосновании и осуществлении мероприятий, обеспечивающих безопасность при эксплуатации.

Расстояния от баллонных и испарительных установок, указанные в [таблице 14](#) Основной части настоящих Нормативов, приняты для жилых и производственных зданий IV степени огнестойкости, для зданий III степени огнестойкости допускается их уменьшать до 10 м, для зданий I и II степеней огнестойкости - до 8 м.

Расстояния до жилого здания, в котором размещены учреждения (предприятия) общественного назначения, следует принимать как для жилых зданий.

2.18.8.23. Расстояния от резервуарных установок общей вместимостью свыше 50 куб. м. принимаются по [таблице 15](#) Основной части настоящих Нормативов.

2.18.8.24. Размещение групповых баллонных установок следует предусматривать на расстоянии от зданий и сооружений не менее указанного в [таблице 14](#) Основной части настоящих Нормативов или у стен газифицируемых зданий не ниже III степени огнестойкости класса С на расстоянии от оконных и дверных проемов не менее указанного в [таблице 14](#) Основной части настоящих Нормативов.

Возле общественного или производственного здания не допускается предусматривать более одной групповой установки. Возле жилого здания допускается предусматривать не более трех баллонных установок на расстоянии не менее 15 м одна от другой.

2.18.8.25. Индивидуальные баллонные установки снаружи следует предусматривать на расстоянии в свету не менее 0,5 м от оконных проемов и 1,0 м от дверных проемов первого этажа, не менее 3,0 м от дверных и оконных проемов цокольных и подвальных этажей, а также канализационных колодцев.

2.18.8.26. Минимальные расстояния от резервуаров для хранения СУГ и от размещаемых на газонаполняемых станциях (далее - ГНС) помещений для установок, где используется СУГ, до зданий и сооружений, не относящихся к ГНС, следует принимать по [таблице 15](#) Основной части настоящих Нормативов. Расстояния от надземных резервуаров вместимостью до 20 куб. м., а также подземных резервуаров вместимостью до 50 куб. м. принимаются по [таблице 14](#) основной части настоящих Нормативов.

Минимальные расстояния от резервуаров СУГ до зданий и сооружений на территории ГНС или на территории промышленных предприятий, где размещена ГНС, следует принимать в соответствии с требованиями [СП 62.13330.2011](#).

2.18.8.27. Расстояния от инженерных сетей до деревьев и кустарников следует принимать по [таблице 82](#) Основной части настоящих Нормативов.

### **2.18.9. Инженерные сети и сооружения на территории малоэтажной жилой застройки**

2.18.9.1. Выбор проектных инженерных решений для территории малоэтажной жилой застройки должен производиться в соответствии с техническими условиями на инженерное обеспечение территории, выдаваемыми соответствующими органами, ответственными за эксплуатацию местных инженерных сетей.

2.18.9.2. Тепловые и газовые сети, трубопроводы водопровода и канализации должны прокладываться за пределами проезжей части дорог. В отдельных случаях допускается их прокладка по территории приусадебных земельных участков при согласии их владельцев.

Прокладка газовых сетей высокого давления по территории малоэтажной застройки не допускается.

2.18.9.3. Теплогазоснабжение малоэтажной жилой застройки допускается предусматривать как децентрализованным - от поквартирных генераторов автономного типа, так и централизованным - от существующих или вновь проектируемых котельных, газораспределительных пунктов (далее - ГРП) с соответствующими инженерными коммуникациями.

Расстояния от ГРП до жилой застройки следует принимать в соответствии с требованиями [подраздела 2.18](#) "Зоны инженерной инфраструктуры" настоящих Нормативов.

2.18.9.4. Водоснабжение малоэтажной застройки следует производить от централизованных систем для многоквартирных домов в соответствии с требованиями [подраздела 2.18](#) "Зоны инженерной инфраструктуры" настоящего раздела, также допускается устраивать автономное водоснабжение для одно-, двухквартирных домов от шахтных и мелкотрубчатых колодцев, каптажей, родников в соответствии с проектом.

2.18.9.5. Ввод водопровода в одно-, двухквартирные дома допускается при наличии подключения к централизованной системе канализации или при наличии местной канализации.

2.18.9.6. Допускается предусматривать для одно-, двухквартирных жилых домов устройство локальных очистных сооружений с расходом стоков не более 3 куб. м/сут.

2.18.9.7. Расход воды на полив приусадебных участков малоэтажной застройки должен приниматься до 10 л/кв. м в сутки, при этом на водозаборных устройствах следует предусматривать установку счетчиков.

2.18.9.8. Электроснабжение малоэтажной застройки следует проектировать в соответствии с [подразделом 2.17](#) "Зоны инженерной инфраструктуры" настоящего раздела.

Мощность трансформаторов трансформаторной подстанции для электроснабжения малоэтажной застройки следует принимать по расчету.

Сеть 0,38 кВ следует выполнять воздушными или кабельными линиями по разомкнутой разветвленной схеме или петлевой схеме в разомкнутом режиме с одготрансформаторными подстанциями.

Трассы воздушных и кабельных линий 0,38 кВ должны проходить вне пределов приквартирных участков, быть доступными для подъезда к опорам воздушных линий обслуживающего автотранспорта и позволять беспрепятственно проводить раскопку кабельных линий.

Требуемые разрывы следует принимать в соответствии с [таблицей 89](#) Основной части настоящих Нормативов.

### **2.19. Зоны транспортной инфраструктуры**

Сооружения и коммуникации транспортной инфраструктуры могут располагаться в составе всех территориальных зон.

Зоны транспортной инфраструктуры предназначены для размещения объектов



транспортной инфраструктуры, в том числе сооружений и коммуникаций внеуличного транспорта (метрополитен, подвесные канатные дороги и фуникулеры транспортные, монорельсовый транспорт), железнодорожного, автомобильного, речного, морского и воздушного транспорта, а также для установления санитарно-защитных зон, санитарных разрывов, зон специального охранного назначения, в том числе приаэродромных территорий для объектов воздушного транспорта в соответствии с требованиями законодательства с требованиями настоящих Нормативов.

При разработке генеральных планов поселений следует предусматривать единую систему транспорта и улично-дорожной сети в увязке с планировочной структурой поселения и прилегающей к нему территории, обеспечивающую удобные быстрые и безопасные связи со всеми функциональными зонами, другими поселениями, объектами внешнего транспорта и автомобильными дорогами общей сети. При этом необходимо учитывать особенности поселений как объектов проектирования.

Проектирование нового строительства и реконструкции объектов транспортной инфраструктуры должно сопровождаться экологическим обоснованием, предусматривающим количественную оценку всех видов воздействия на окружающую среду и оценку экологических последствий реализации проекта в соответствии с нормативными требованиями.

Планировочные и технические решения при проектировании улиц и дорог, пересечений и транспортных узлов должны обеспечивать безопасность движения транспортных средств и пешеходов, в том числе удобные и безопасные пути движения инвалидов, пользующихся колясками.

Конструкция дорожного покрытия должна обеспечивать установленную скорость движения транспорта в соответствии с категорией дороги.

В местах массового посещения (железнодорожные, автобусные, морские и речные вокзалы, аэровокзалы, рынки, крупные торговые центры и другие объекты) предусматривается пространственное разделение потоков пешеходов и транспорта.

В центральной части городских поселений, а также в крупных промышленных узлах, торговых и развлекательных центрах межрайонного и районного значения необходимо предусматривать создание системы многоуровневых наземных и подземных автостоянок для временного хранения легковых автомобилей.

Для жителей сельских поселений затраты времени на передвижения (пешеходные или с использованием транспорта) от мест проживания до производственных объектов в пределах сельскохозяйственного предприятия не должны превышать 30 мин.

### 2.19.1. Сеть улиц и дорог

2.19.1.1. Улично-дорожная сеть поселений входит в состав всех территориальных зон и представляет собой часть территории, ограниченную красными линиями и предназначенную для движения транспортных средств и пешеходов, прокладки инженерных коммуникаций, размещения зеленых насаждений и шумозащитных устройств, установки технических средств информации и организации движения.

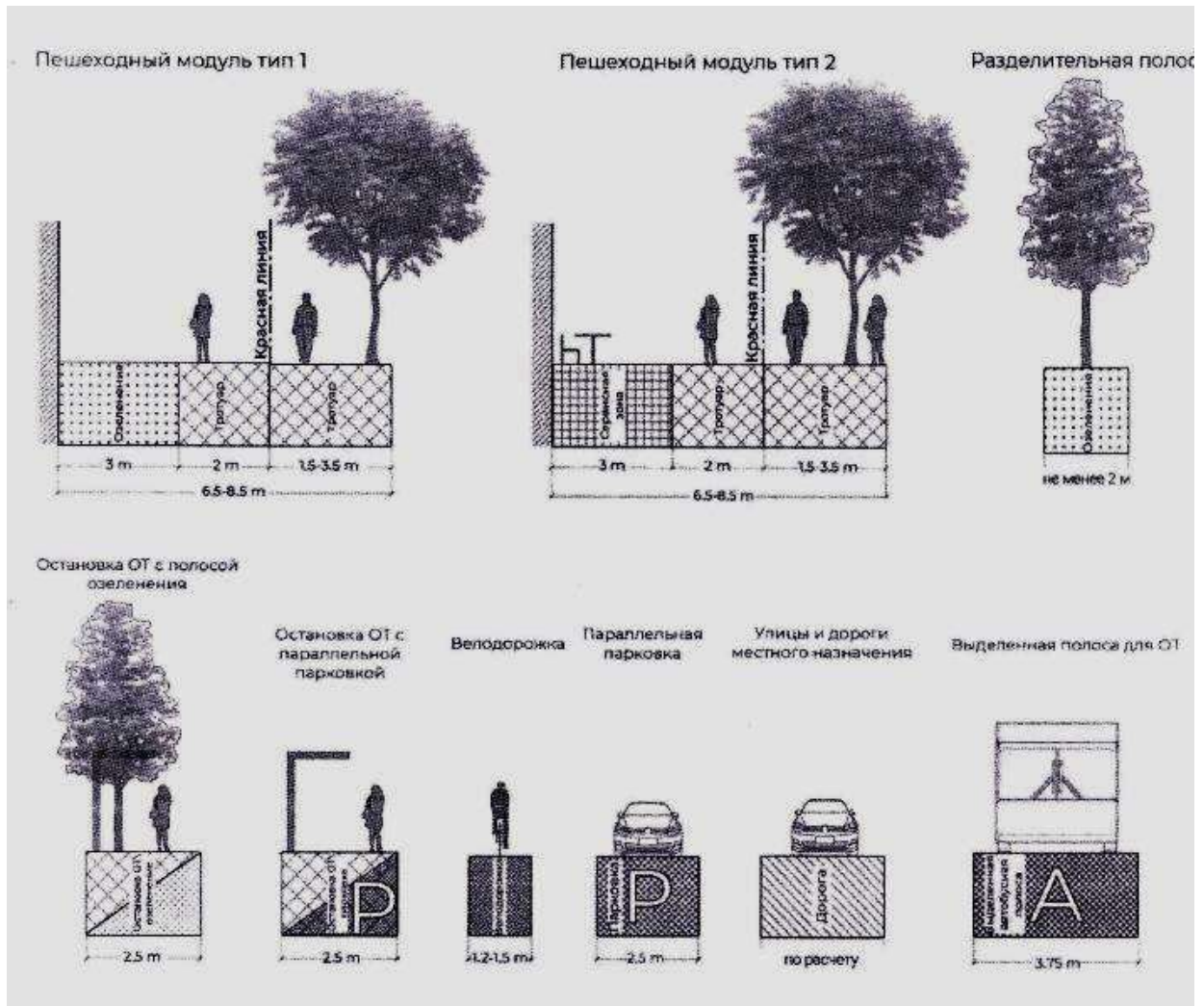
Улично-дорожную сеть населенных пунктов следует проектировать в виде непрерывной системы с учетом функционального назначения улиц и дорог, интенсивности транспортного, велосипедного и пешеходного движения, архитектурно-планировочной организации территории и характера застройки. В составе улично-дорожной сети следует выделять улицы и дороги магистрального и местного значения, а также главные улицы.

2.19.1.2. Расчетные показатели объектов улично-дорожной сети на территории населенных пунктов муниципальных образований Краснодарского края следует принимать в значениях, указанных в таблице:

Наименование показателя	Минимально допустимый уровень обеспеченности	Примечание
-------------------------	--	------------

	единица измерения	Величина показателя	
Плотность улично-дорожной сети (улицы, дороги, проезды общего пользования), в границах красных линий	км/1 км <sup>2</sup>	10	учитываются все типы улиц, дорог, проездов с твердым покрытием
Плотность сети велосипедных дорожек, в границах красных линий	км/1 км <sup>2</sup>	10	

При разработке проектов планировки территории профили улиц формируются из следующих модулей:



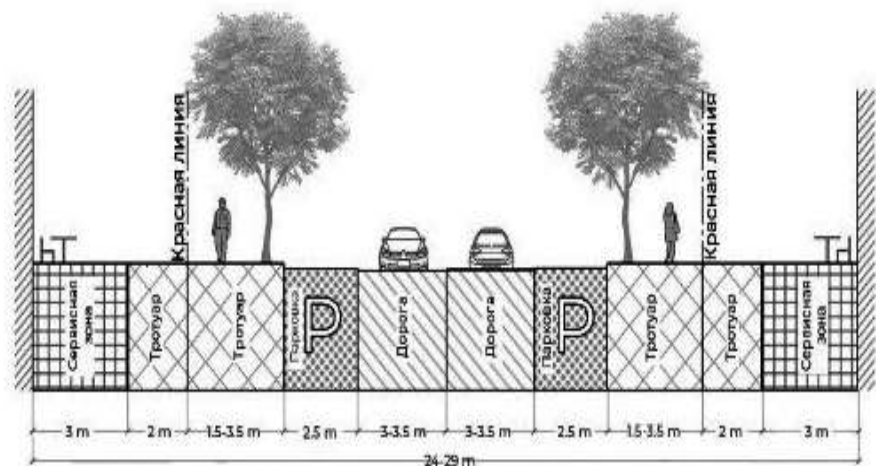


Примечания:

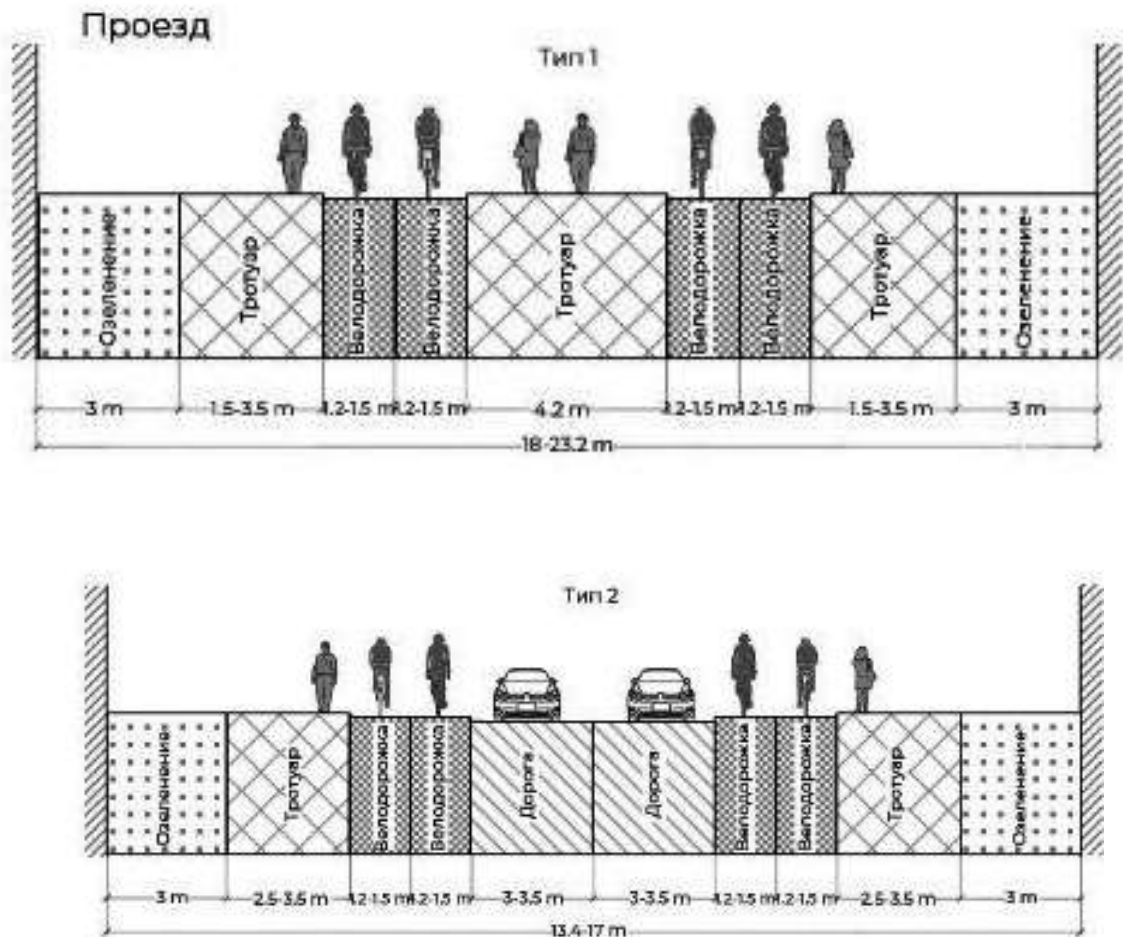
- 1) При ширине тротуара 3 м и более возможна высадка деревьев;
- 2) Параметры проезжей части профилей улиц должны быть подтверждены расчетным способом на основании транспортного моделирования;
- 3) При совмещении модулей парковки и велодорожки, велодорожку следует выполнять в один уровень с тротуаром;
- 4) Пешеходный модуль тип 2 применяется в случае устройства коммерческих (нежилых) помещений на первом этаже зданий;
- 5) На магистральных улицах и дорогах совмещение проезжей части с модулями парковок не допускается, на прочих улицах и дорогах допускается совмещение проезжей части с модулем параллельная парковка;
- 6) При разработке документации по планировке территории поперечные профили улиц рекомендуется формировать с учетом действующих нормативов на момент проектирования.

Примеры компоновки модулей при построении профилей улиц:

Улицы и дороги местного назначения тип 1







2.19.1.3. Основные расчетные параметры уличной сети в пределах сельского населенного пункта и сельского поселения принимаются в соответствии с [таблицей 37](#) Основной части настоящих Нормативов.

2.19.1.4. Дороги, соединяющие населенные пункты в пределах сельского поселения, единые общественные центры и производственные зоны по возможности следует прокладывать по границам хозяйств или полей севооборота.

2.19.1.5. Ширину и поперечный профиль улиц в пределах красных линий, уровень их благоустройства следует определять в зависимости от величины сельского населенного пункта, прогнозируемых потоков движения, условий прокладки инженерных коммуникаций, типа, этажности и общего архитектурно-планировочного решения застройки, но не менее 15 м.

Тротуары следует предусматривать по обеим сторонам жилых улиц независимо от типа застройки. Вдоль ограждений усадебной застройки на второстепенных дорогах допускается устройство пешеходных дорожек с простейшим типом покрытия.

Для прокладки инженерных сетей и коммуникаций необходимо предусматривать полосы озеленения или технических коммуникаций (металлические трубопроводы горячей и холодной воды, отопления и т.д.) шириной не менее 3,5 м.

Проезжие части второстепенных жилых улиц с односторонней усадебной застройкой и тупиковые проезды протяженностью до 150 м допускается предусматривать совмещенными с пешеходным движением без устройства отдельного тротуара при ширине проезда не менее 4,2 м. Ширина сквозных проездов в красных линиях, по которым не проходят инженерные коммуникации, должна быть не менее 7 м.

На второстепенных улицах и проездах следует предусматривать разъездные площадки размером 7 x 15 м через каждые 200 м.

Хозяйственные проезды допускается принимать совмещенными со скотопрогнами. При этом они не должны пересекать главных улиц. Покрытие хозяйственных проездов

должно выдерживать нагрузку грузовых автомобилей, тракторов и других машин.

2.19.1.6. Внутрихозяйственные автомобильные дороги в сельскохозяйственных предприятиях и организациях (далее - внутрихозяйственные дороги) в зависимости от их назначения и расчетного объема грузовых перевозок следует подразделять на категории согласно [таблице 42](#) основной части настоящих Нормативов.

2.19.1.7. Расчетный объем грузовых перевозок суммарно в обоих направлениях в месяц "пик" для установления категории внутрихозяйственной дороги следует определять в соответствии с планами развития сельскохозяйственных предприятий и организаций на перспективу (не менее чем на 15 лет).

2.19.1.8. Площадь сельскохозяйственных угодий, занимаемая внутрихозяйственной дорогой, должна быть минимальной и включать полосу, необходимую для размещения земляного полотна, водоотводных канав и предохранительных полос шириной 1 м с каждой стороны дороги, откладываемых от подошвы насыпи или бровки выемки, либо от внешней кромки откоса водоотводной канавы.

2.19.1.9. Расчетные скорости движения транспортных средств для проектирования внутрихозяйственных дорог следует принимать по [таблице 39](#) основной части настоящих Нормативов.

2.19.1.10. Основные параметры плана и продольного профиля внутрихозяйственных дорог следует принимать по [таблице 40](#) основной части настоящих Нормативов.

2.19.1.11. Основные параметры проезжей части внутрихозяйственных дорог следует принимать по [таблице 41](#) основной части настоящих Нормативов.

2.19.1.12. Переходные кривые следует предусматривать для дорог I-с и II-с категорий при радиусах кривых в плане менее 500 м, а для дорог III-с категории - при радиусах менее 300 м. Наименьшие длины переходных кривых следует принимать по [таблице 42](#) основной части настоящих Нормативов.

2.19.1.13. Для дорог I-с и II-с категорий при радиусах кривых в плане 1000 м и менее необходимо предусматривать уширение проезжей части с внутренней стороны кривой за счет обочин согласно [таблице 43](#) основной части настоящих Нормативов, при этом ширина обочин после уширения проезжей части должна быть не менее 1 м.

2.19.1.14. На внутрихозяйственных дорогах, по которым предполагается регулярное движение широкогабаритных сельскохозяйственных машин и транспортных средств, следует проектировать устройство площадок для разъезда с покрытием, аналогичным принятому для данной дороги, за счет уширения одной обочины и, соответственно, земляного полотна.

Расстояние между площадками надлежит принимать равным расстоянию видимости встречного транспортного средства, но не менее 0,5 км. При этом площадки должны совмещаться с местами съездов на поля.

Ширину площадок для разъезда по верху земляного полотна следует принимать 8, 10 и 13 м при предполагаемом движении сельскохозяйственных машин и транспортных средств шириной соответственно до 3 м, свыше 3 м до 6 м и свыше 6 м до 8 м, а длину - в зависимости от длины машин и транспортных средств (включая автопоезда), но не менее 15 м. Участки перехода от однополосной проезжей части к площадке для разъезда должны быть длиной не менее 15 м, а для двухполосной проезжей части - не менее 10 м.

2.19.1.15. Поперечные уклоны одно- и двухскатных профилей дорог следует принимать в соответствии со [СНиП 2.05.11-83](#).

2.19.1.16. Внутриплощадочные дороги, располагаемые в пределах животноводческих комплексов, птицефабрик, ферм, тепличных комбинатов и других подобных объектов, в зависимости от их назначения следует подразделять на:

производственные, обеспечивающие технологические и хозяйственные перевозки в пределах площадки сельскохозяйственного объекта, а также связь с внутрихозяйственными дорогами, расположенными за пределами ограждения территории площадки;

вспомогательные, обеспечивающие нерегулярный проезд пожарных машин и других специальных транспортных средств (авто- и электрокаров, автопогрузчиков и другого).

2.19.1.17. Ширину проезжей части и обочин внутриплощадочных дорог следует

принимать в зависимости от назначения дорог и организации движения транспортных средств по [таблице 44](#) Основной части настоящих Нормативов.

Ширина проезжей части производственных дорог должна быть:

3,5 м с обочинами, укрепленными на полную ширину, - в стесненных условиях существующей застройки;

3,5 м с обочинами, укрепленными согласно [таблице 44](#) Основной части настоящих Нормативов, - при кольцевом движении, отсутствии встречного движения и обгона транспортных средств;

4,5 м с одной укрепленной обочиной шириной 1,5 м и бортовым камнем с другой стороны - при возможности встречного движения или обгона транспортных средств и необходимости устройства одностороннего тротуара.

Примечание.

Проезжую часть дорог со стороны каждого бортового камня следует дополнительно уширять не менее чем на 0,5 м.

2.19.1.18. Радиусы кривых в плане по оси проезжей части следует принимать не менее 60 м без устройства виражей и переходных кривых.

При намечаемом движении автомобилей и тракторов с полуприцепами, с одним или двумя прицепами радиус кривой допускается уменьшать до 30 м, а при движении одиночных транспортных средств - до 15 м.

2.19.1.19. Уширение проезжей части двухполосной дороги на кривой в плане следует принимать согласно [таблице 43](#) Основной части настоящих Нормативов. Для однополосной дороги уширение следует уменьшать на 50 процентов. Радиусы кривых в плане по кромке проезжей части и уширение проезжей части на кривых при въездах в здания, теплицы и прочие сооружения должны определяться расчетом в зависимости от расчетного типа подвижного состава.

2.19.1.20. Внутрихозяйственные дороги для движения тракторов, тракторных поездов, сельскохозяйственных, строительных и других самоходных машин на гусеничном ходу (тракторные дороги) следует предусматривать на отдельном земляном полотне. Эти дороги должны располагаться рядом с соответствующими внутрихозяйственными автомобильными дорогами с подветренной стороны для господствующих ветров в летний период.

2.19.1.21. Ширина полосы движения и обособленного земляного полотна тракторной дороги должна устанавливаться согласно [таблице 45](#) Основной части настоящих Нормативов в зависимости от ширины колеи обращающегося подвижного состава.

На тракторных дорогах допускается (при необходимости) устройство площадок для разъезда, ширину и длину которых следует принимать согласно [пункту 2.19.1.14](#) настоящего подраздела.

2.19.1.22. Радиусы кривых в плане для тракторных дорог следует принимать не менее 100 м. Для трудных участков радиусы кривых допускается уменьшать до 15 м при движении тракторных поездов с одним или двумя прицепами и до 30 м - с тремя прицепами или при перевозке длинномерных грузов.

При радиусах в плане менее 100 м следует предусматривать уширение земляного полотна с внутренней стороны кривой согласно [таблице 46](#) Основной части настоящих Нормативов.

2.19.1.23. Пересечения, примыкания и обустройство внутрихозяйственных дорог следует проектировать в соответствии с требованиями [СНиП 2.05.11-83](#).

2.19.1.24. Улично-дорожную сеть территорий малоэтажной жилой застройки следует формировать во взаимоувязке с системой улиц и дорог городских округов и поселений в соответствии с настоящим разделом.

2.19.1.25. При проектировании улично-дорожной сети на территориях малоэтажной жилой застройки следует ориентироваться на преимущественное использование легковых автомобилей, а также на обслуживание жилой застройки общественным пассажирским транспортом с подключением к общегородской транспортной сети.

При расчете загрузки уличной сети на территории жилой застройки и в зоне ее тяготения расчетный уровень насыщения легковыми автомобилями на расчетный срок

следует принимать 500 единиц на 1000 жителей.

2.19.1.26. Уличная сеть малоэтажной жилой застройки, обеспечивающая внутренние транспортные связи, включает въезды и выезды на территорию, главные улицы застройки, основные и второстепенные проезды.

Уличная сеть в зависимости от размеров и планировочного решения территории застройки может включать только основные и второстепенные проезды.

2.19.1.27. Главные улицы являются основными транспортными и функционально-планировочными осями территории застройки. Они обеспечивают транспортное обслуживание жилой застройки и не осуществляют пропуск транзитных общегородских транспортных потоков.

Основные проезды обеспечивают подъезд транспорта к группам жилых зданий.

Второстепенные проезды обеспечивают подъезд транспорта к отдельным зданиям.

2.19.1.28. Подъездные дороги включают проезжую часть и укрепленные обочины. Число полос на проезжей части в обоих направлениях принимается не менее двух.

Ширина полос движения на проезжей части подъездных дорог при необходимости пропуска общественного пассажирского транспорта должна быть 3,75 м, без пропуска маршрутов общественного транспорта – 3 м. Ширина обочин должна быть 2 м.

2.19.1.29. Главные улицы включают проезжую часть и тротуары. Число полос на проезжей части в обоих направлениях принимается не менее двух.

Ширина полос движения на проезжих частях главных улиц при необходимости пропуска общественного пассажирского транспорта должна быть 3,5 м, без пропуска маршрутов общественного транспорта – 3 м.

Тротуары устраиваются с двух сторон. Ширина тротуаров принимается не менее 1,5 м.

2.19.1.30. Планировочное решение малоэтажной жилой застройки должно обеспечивать проезд автотранспорта ко всем зданиям и сооружениям, в том числе к домам, расположенным на приквартирных участках.

2.19.1.31. На проездах следует предусматривать разъездные площадки длиной не менее 15 м и шириной не менее 7 м, включая ширину проезжей части.

Расстояние между разъездными площадками, а также между разъездными площадками и перекрестками должно быть не более 200 м.

Максимальная протяженность тупикового проезда не должна превышать 150 м. Тупиковые проезды должны заканчиваться разворотными площадками размером не менее 12 х 12 м. Использование разворотной площадки для стоянки автомобилей не допускается.

## **2.19.2. Сеть общественного пассажирского транспорта**

2.19.2.1. В районах индивидуальной усадебной застройки дальность пешеходных подходов к ближайшей остановке общественного транспорта может быть увеличена в больших городских поселениях до 600 м, в малых и средних - до 800 м.

2.19.2.2. Остановочные пункты общественного пассажирского транспорта запрещается проектировать в охранных зонах высоковольтных линий электропередач.

2.19.2.3. Для автобуса площадь отстойно-разворотной площадки должна определяться расчетом в зависимости от количества маршрутов и частоты движения, исходя из норматива 100 – 200 кв. м на одно машино-место.

Ширина отстойно-разворотной площадки для автобуса должна быть не менее 30 м.

Границы отстойно-разворотных площадок должны быть закреплены в плане красных линий.

2.19.2.4. Отстойно-разворотные площадки общественного пассажирского транспорта в зависимости от их емкости должны размещаться в удалении от жилой застройки не менее чем на 50 м.

2.19.2.5. На конечных станциях общественного пассажирского транспорта на городских и пригородно-городских маршрутах должно предусматриваться устройство помещений для водителей и обслуживающего персонала.

Площадь участков для устройства служебных помещений определяется в соответствии с [таблицей 47](#) Основной части настоящих Нормативов.

В пересадочных узлах независимо от значений расчетных пассажиропотоков время передвижения на пересадку пассажиров не должно превышать 5 мин без учета времени ожидания транспорта.

### **2.19.3. Сооружения и устройства для хранения, парковки и обслуживания транспортных средств**

2.19.3.1. В поселениях должны быть предусмотрены территории для хранения, парковки и технического обслуживания легковых автомобилей всех категорий, исходя из уровня насыщения легковыми автомобилями, а также с учетом сложившегося фактического уровня автомобилизации в конкретных условиях планируемой территории.

2.19.3.2. Общая обеспеченность автостоянками для постоянного хранения автомобилей должна быть не менее 90 процентов расчетного числа индивидуальных легковых автомобилей.

2.19.3.3. Открытые автостоянки для временного хранения легковых автомобилей следует предусматривать из расчета не менее чем для 70 процентов расчетного парка индивидуальных легковых автомобилей постоянного и временного населения, в том числе с учетом дневных миграций на автомобилях (в городских поселениях, а также в условиях дефицита территорий следует предусматривать многоуровневые парковки и гаражи), в том числе:

жилые районы - 25 процентов;

промышленные и коммунально-складские зоны - 20 процентов;

общегородские и специализированные центры - 5 процентов;

зоны массового кратковременного отдыха, в том числе курортные - 20 процентов.

Конкретное количество парковок в указанных районах, зонах, центрах и территориях определяются исходя из расчетных парковочных мест на приобъектных стоянках определяемых в соответствии с [таблицей 49](#) Основной части настоящих Нормативов.

Допускается предусматривать сезонное хранение 10-15 процентов парка легковых автомобилей в гаражах и на открытых стоянках, расположенных за пределами селитебных территорий населенного пункта в пределах 30-минутной транспортной доступности.

Для паркования легковых автомобилей работников и посетителей объектов и территорий различного функционального назначения следует предусматривать приобъектные, кооперированные и перехватывающие стоянки автомобилей. Расчет вместимости таких парковок необходимо производить с учетом пиковых нагрузок и массовых мероприятий в зоне их размещения и обслуживания.

2.19.3.4. Размещение парковок общего пользования должно осуществляться с учетом обеспечения экологической безопасности и снижения негативного воздействия на окружающую среду, здоровье и благополучие населения, при этом допускается размещение гостевых стоянок посетителей жилых зон и объектов обслуживания в карманах улиц и дорог без санитарных и иных разрывов.

При разработке поперечных профилей улиц и дорог рядовой посадкой деревьев считается полоса со стоящими в одну линию не менее 5 деревьев на расстоянии не дальше 5 метров друг от друга.

2.19.3.5. Автостоянки боксового типа для постоянного хранения автомобилей и других транспортных средств, принадлежащих инвалидам, следует предусматривать в радиусе пешеходной доступности не более 200 м от входов в жилые дома. Число мест устанавливается органами местного самоуправления.

2.19.3.6. От наземных автостоянок устанавливается санитарный разрыв с озеленением территории, прилегающей к объектам нормирования в соответствии с требованиями [таблицы 48](#) Основной части настоящих Нормативов.

2.19.3.7. В пределах жилых территорий и на придомовых территориях следует



предусматривать открытые площадки (гостевые автостоянки) для парковки легковых автомобилей посетителей из расчета 40 машино-мест на 1000 жителей, удаленные от подъездов обслуживаемых жилых домов не более чем на 200 м.

Минимальные противопожарные расстояния от зданий до открытых гостевых автостоянок принимаются по [таблице 48](#) Основной части настоящих Нормативов.

2.19.3.8. Стоянки для хранения микроавтобусов, автобусов и грузовых автомобилей, находящихся в личном пользовании граждан, предусматриваются в порядке, установленном органами местного самоуправления.

2.19.3.9. Требуемое расчетное количество машино-мест для парковки (временного хранения) легковых автомобилей для объектов общественного и производственного назначения допускается определять в соответствии с [таблицей 49](#) Основной части настоящих Нормативов.

Требуемое число машино-мест для стоянки легковых автомобилей посетителей и сотрудников торгово-развлекательных и иных многофункциональных комплексов определяется для каждой функциональной группы в соответствии с [таблицей 49](#) Основной части настоящих Нормативов.

При проектировании спортивного объекта в составе единого комплекса допускается учитывать парковочные места смежных объектов, но не более 30 % от их количества, и расположенных не далее 400 м от проектируемого объекта.

2.19.3.10. Территория открытой автостоянки должна быть ограничена полосами зеленых насаждений шириной не менее 1 м, в стесненных условиях допускается ограничение стоянки сплошной линией разметки.

Территория автостоянки должна располагаться вне транспортных и пешеходных путей и обеспечиваться безопасным подходом пешеходов.

2.19.3.11. Ширина проездов на автостоянке при двухстороннем движении должна быть не менее 6 м, при одностороннем - не менее 3 м.

2.19.3.12. При устройстве открытой автостоянки для парковки легковых автомобилей на отдельном участке ее размеры определяются средней площадью, занимаемой одним автомобилем, с учетом ширины разрывов и проездов, равной 25 кв. м.

2.18.3.13. Въезды и выезды с открытых автостоянок должны располагаться не ближе 35 м от перекрестка и не ближе 30 м от остановочного пункта наземного пассажирского транспорта.

2.19.3.14. Расстояние пешеходных подходов от автостоянок для парковки легковых автомобилей должно быть не более:

до входов в жилые дома – 100 м;

до пассажирских помещений вокзалов, входов в места крупных организаций торговли и общественного питания – 150 м;

до прочих организаций и предприятий обслуживания населения и административных зданий – 250 м;

до входов в парки, на выставки и стадионы – 400 м.

2.19.3.15. Станции технического обслуживания автомобилей следует проектировать из расчета один пост на 200 легковых автомобилей, принимая размеры их земельных участков, для станций:

на 10 постов - 1,0 га;

на 15 постов - 1,5 га;

на 25 постов - 2,0 га;

на 40 постов - 3,5 га.

2.19.3.16. Расстояния от станций технического обслуживания до жилых домов, общественных зданий, а также до участков дошкольных образовательных учреждений, общеобразовательных школ, лечебных учреждений, размещаемых на селитебных территориях, следует принимать не менее приведенных в [таблице 50](#) Основной части настоящих Нормативов.

2.19.3.17. Автозаправочные станции (далее - АЗС) следует проектировать из расчета одна топливораздаточная колонка на 1200 легковых автомобилей, принимая размеры их

земельных участков для станций:

- на 2 колонки - 0,1га;
- на 5 колонок - 0,2 га;
- на 7 колонок - 0,3 га;
- на 9 колонок - 0,35 га;
- на 11 колонок - 0,4 га.

2.19.3.18. Расстояния от АЗС до объектов, к ним не относящихся, следует принимать в соответствии с требованиями [раздела 1.20](#) "Противопожарные требования" настоящих Нормативов.

Расстояние от АЗС для легкового автотранспорта, оборудованных системой закольцовки паров бензина, автогазозаправочных станций с компрессорами внутри помещения с количеством заправок не более 500 автомобилей в сутки без объектов технического обслуживания автомобилей до границ земельных участков дошкольных и школьных образовательных учреждений, лечебных учреждений, до жилых домов и других общественных зданий и сооружений следует принимать не менее 50 м.

Расстояние от АЗС для заправки грузового и легкового автотранспорта жидким и газовым топливом до границ земельных участков дошкольных и школьных образовательных учреждений, лечебных учреждений, до жилых домов и других общественных зданий и сооружений должно быть не менее 100 м.

#### **2.19.4. Требования к размещению комплексов дорожного сервиса в границах полос отвода автомобильных дорог краевого, межрайонного и местного значения**

2.19.4.1. Размещение объектов и комплексов дорожного сервиса следует осуществлять в соответствии с [постановлением](#) Правительства Российской Федерации от 29 октября 2009 г. №860 "О требованиях к обеспеченности автомобильных дорог общего пользования объектами дорожного сервиса, размещаемыми в границах полос отвода" и требованиями [раздела 10](#) "Здания и сооружения дорожной и автотранспортной служб" [СП 34.13330.2012](#) Автомобильные дороги. Актуализированная редакция [СНиП 2.05.02-85\\*](#), а также, с учетом [Приказа](#) Федерального дорожного агентства (Росавтодора) от 12 декабря 2016 г. №2124 "Об утверждении положения о генеральной схеме размещения объектов дорожного сервиса и многофункциональных зон дорожного сервиса вдоль автомобильных дорог общего пользования федерального значения".

2.19.4.2. Автомобильные дороги общего пользования федерального, регионального, межмуниципального и местного значения обустраиваются различными видами объектов дорожного сервиса, размещаемых в границах полос отвода таких автомобильных дорог, исходя из транспортно-эксплуатационных характеристик и потребительских свойств этих дорог.

2.19.4.3. Объекты дорожного сервиса различного вида могут объединяться в единые комплексы. При этом должно быть обеспечено предоставление перечня услуг на объектах, входящих в комплекс, не менее указанного в [приложении №2](#) к [постановлению](#) Правительства Российской Федерации от 29 октября 2009 г. №860 "О требованиях к обеспеченности автомобильных дорог общего пользования объектами дорожного сервиса, размещаемыми в границах полос отвода", а также, с учетом [Приказа](#) Федерального дорожного агентства (Росавтодора) от 12 декабря 2016 г. №2124 "Об утверждении положения о генеральной схеме размещения объектов дорожного сервиса и многофункциональных зон дорожного сервиса вдоль автомобильных дорог общего пользования федерального значения".

2.19.4.4. Размещение каждого вида объектов дорожного сервиса в границах полосы отвода автомобильной дороги соответствующего класса и категории осуществляется в соответствии с документацией по планировке территории и с учетом минимально необходимых для обслуживания участников дорожного движения требований к обеспеченности автомобильных дорог общего пользования федерального, регионального, межмуниципального и местного значения объектами дорожного сервиса, размещаемыми в

границах полос отвода автомобильных дорог, в соответствии с [таблицей 55](#) основной части настоящих Нормативов.

## **2.20. Зоны сельскохозяйственного использования**

В состав зон сельскохозяйственного использования могут включаться: зоны сельскохозяйственных угодий - пашни, сенокосы, пастбища, залежи, земли, занятые многолетними насаждениями (садами, виноградниками и другими); зоны, занятые объектами сельскохозяйственного назначения и предназначенные для ведения сельского хозяйства, садоводства, личного подсобного хозяйства, развития объектов сельскохозяйственного назначения.

В состав территориальных зон, устанавливаемых в границах черты населенных пунктов, могут включаться зоны сельскохозяйственного использования (в том числе зоны сельскохозяйственных угодий), а также зоны, занятые объектами сельскохозяйственного назначения и предназначенные для ведения сельского хозяйства, садоводства, развития объектов сельскохозяйственного назначения.

### **2.20.1. Размещение объектов сельскохозяйственного назначения**

2.20.1.1. В производственной зоне сельских поселений следует размещать животноводческие, птицеводческие и звероводческие предприятия, склады агрохимикатов, жидких средств химизации и пестицидов, предприятия по разведению и обработке тутового шелкопряда, послеуборочной обработки зерна и семян различных культур и трав, предприятия по хранению и переработке сельскохозяйственной продукции, ремонту, техническому обслуживанию и хранению сельскохозяйственных машин и автомобилей, по изготовлению строительных конструкций, изделий и деталей из местных материалов, машиноиспытательные станции, машинотехнологические станции, инновационные центры, ветеринарные учреждения и объекты, теплицы, тепличные комбинаты для выращивания овощей и рассады, парники, промысловые цехи, материальные склады, транспортные, энергетические и другие объекты, а также коммуникации, обеспечивающие внутренние и внешние связи объектов производственной зоны сельских поселений.

Размещать животноводческие, птицеводческие и звероводческие предприятия, крестьянские (фермерские) хозяйства и определять их мощности следует только при наличии необходимого количества земель, пригодных для полного использования органических удобрений, содержащихся в отходах производства этих предприятий, или применяя другие решения по утилизации навоза и помета на стадии выбора площадки под строительство при участии органов Россельхознадзора и Роспотребнадзора.

Проектируемые сельскохозяйственные предприятия, здания и сооружения следует размещать в производственных зонах сельских поселений на основе планов развития существующих организаций и их производственной специализации в соответствии с утвержденными в установленном порядке проектами генеральных планов сельских поселений с учетом схем размещения объектов сельского хозяйства субъектов Российской Федерации, муниципальных образований. Проектирование производственных зон сельских поселений, а также размещение инженерной и транспортной инфраструктуры сельскохозяйственных предприятий должно осуществляться в соответствии с СП 19.13330, настоящего раздела и иных разделов настоящих Нормативов.

2.20.1.2. Не допускается размещение сельскохозяйственных предприятий, зданий, сооружений:

на территории бывших полигонов для бытовых отходов, очистных сооружений, скотомогильников, кожевенно-сырьевых предприятий;

на площадях залегания полезных ископаемых без согласования с органами Федерального агентства по недропользованию;

в опасных зонах отвалов породы угольных и сланцевых шахт и обогатительных фабрик;



в зонах оползней, селевых потоков и снежных лавин, наличие которых угрожает застройке и эксплуатации предприятий, зданий и сооружений, а также в районах развития опасных геологических и инженерно-геологических процессов;

в зонах санитарной охраны источников водоснабжения и минеральных источников во всех зонах округов санитарной, горно-санитарной охраны лечебно-оздоровительных местностей и курортов;

на землях зеленых зон городов;

на земельных участках, загрязненных органическими и радиоактивными отходами, до истечения сроков, установленных органами Роспотребнадзора и Россельхознадзора;

на землях особо охраняемых природных территорий;

на территориях объектов культурного наследия, в границах исторических поселений и достопримечательных мест, в зонах охраны объектов культурного наследия, если иное не предусмотрено режимами использования территории и градостроительными регламентами в границах зон охраны объектов культурного наследия;

на особо ценных сельскохозяйственных угодьях из состава земель сельскохозяйственного назначения, отнесенных в соответствии с законодательством субъектов Российской Федерации к особо ценным продуктивным сельскохозяйственным угодьям, а также пашне, мелиорируемых сельскохозяйственных угодьях, на землях на которых расположены сооружения, обеспечивающие осушение, орошение или противозерозионную защиту земель, если указанные сооружения не являются улучшениями земельного участка.

в водоохраных зонах рек, озер и других водных объектов без оборудования таких объектов сооружениями, обеспечивающими охрану водных объектов от загрязнения, засорения, заиления и истощения вод

во втором поясе зоны санитарной охраны источников водоснабжения населенных пунктов не допускается размещение свиноводческих комплексов промышленного типа и птицефабрик.

2.20.1.3. Допускается размещение сельскохозяйственных предприятий, зданий и сооружений:

во втором поясе санитарной охраны источников водоснабжения населенных пунктов, кроме свиноводческих комплексов промышленного типа и птицефабрик при соблюдении требований [СанПиН 2.1.4.1110](#);

в третьей зоне округов санитарной охраны курортов, если это не оказывает отрицательного влияния на природные лечебные ресурсы и санитарное состояние курорта, и при условии согласования размещения планируемых объектов с Роспотребнадзором;

в охранных зонах государственных заповедников, национальных парков допускается, если строительство намечаемых объектов или их эксплуатация не нарушит режим использования земель государственных заповедников и национальных парков и не будет угрожать их сохранности. Условия размещения намечаемых объектов должны быть согласованы с ведомствами, в ведении которых находятся эти заповедники и парки.

При размещении объектов имущественного комплекса сельскохозяйственного предприятия (некапитальных, капитальных) на земельных участках из состава земель сельскохозяйственного назначения необходимо соблюдать требования [земельного](#) и природоохранного законодательства.

2.20.1.4. При размещении сельскохозяйственных предприятий, зданий и сооружений на прибрежных участках рек или водоемов планировочные отметки площадок предприятий должны приниматься не менее чем на 0,5 м выше расчетного горизонта воды с учетом подпора и уклона водотока, а также расчетной высоты волны и ее нагона.

Для предприятий, зданий и сооружений со сроком эксплуатации более 10 лет за расчетный горизонт надлежит принимать наивысший уровень воды с вероятностью его повторения один раз в 50 лет, а для предприятий со сроком эксплуатации до 10 лет - один раз в 10 лет.

При размещении сельскохозяйственных предприятий, зданий и сооружений на прибрежных участках водоемов и при отсутствии непосредственной связи предприятий с

ними следует предусматривать незастроенную прибрежную полосу шириной не менее 40 м.

2.20.1.5. При размещении сельскохозяйственных предприятий, зданий и сооружений в районе расположения радиостанций, складов взрывчатых веществ, сильно действующих ядовитых веществ и других предприятий и объектов специального назначения расстояние от проектируемых зон до указанных объектов следует принимать в соответствии с действующими нормами и правилами с соблюдением санитарно-защитных зон указанных объектов.

2.20.1.6. Сельскохозяйственные предприятия, осуществляющие выброс в атмосферу значительного количества дыма, пыли или неприятных запахов, не допускается располагать в замкнутых долинах, котлованах, у подножья гор и на других территориях, не обеспеченных естественным проветриванием.

При необходимости размещения указанных предприятий на территориях, не обеспеченных естественным проветриванием, следует предусматривать дополнительные мероприятия по соблюдению норм предельно допустимых концентраций вредных веществ на площадках этих предприятий и в воздухе сельских поселений.

2.20.1.7. При размещении складов минеральных удобрений и химических средств защиты растений должны соблюдаться необходимые меры, исключающие попадание вредных веществ, навоза, помета и кала в водоемы.

Склады минеральных удобрений и химических средств защиты растений следует располагать на расстоянии не менее 2 км от рыбохозяйственных водоемов. В случае особой необходимости допускается уменьшать расстояние от указанных складов до рыбохозяйственных водоемов при условии реализации мероприятий, позволяющих уменьшать эти расстояния и согласования с органами, осуществляющими охрану рыбных запасов.

2.20.1.8. Территории зон, занятых объектами сельскохозяйственного назначения, не должны разделяться на обособленные участки железными или автомобильными дорогами общей сети, а также реками.

2.20.1.9. При планировке и застройке производственных зон сельских поселений и агропромышленных кластеров, занятых объектами сельскохозяйственного назначения, необходимо предусматривать:

планировочную увязку с жилой зоной;

экономически целесообразное кооперирование сельскохозяйственных и промышленных предприятий на одном земельном участке и организацию общих объектов подсобного и вспомогательного назначения с учетом технологических связей, санитарно-гигиенических, ветеринарно-санитарных и противопожарных требований, грузооборота и видов транспорта и требований [земельного](#) законодательства;

размещение сельскохозяйственных предприятий, зданий и сооружений, в том числе сетей инженерно-технического обеспечения, соблюдая соответствующие минимальные расстояния между ними;

выполнение технологических и инженерно-технических требований и создание единого архитектурного ансамбля в увязке с застройкой прилегающих территорий с учетом природно-климатических, геологических и других местных условий;

интенсивное использование территорий, включая наземное и подземное пространство;

благоустройство территории;

защиту прилегающих земель от эрозии, заболачивания, засоления, загрязнения, а подземных вод и открытых водоемов от засорения и загрязнения сточными водами и отходами производства;

возможность расширения производственной зоны сельскохозяйственных предприятий;

осуществление строительных и монтажных работ индустриальными методами;

возможность строительства и ввода сельскохозяйственных предприятий в эксплуатацию пусковыми комплексами или очередями;

восстановление (рекультивацию) земель, в том числе отведенных во временное

пользование, нарушенных при строительстве, снятие и нанесение снимаемого плодородного слоя почвы на малопродуктивные земли в соответствии с требованиями законодательства; технико-экономическую эффективность планировочных решений.

При формировании агропромышленных кластеров учитывать требования [СП 450.1325800](#).

## **2.20.2. Нормативные параметры застройки зон сельскохозяйственных производств**

2.20.2.1. Интенсивность использования территории зоны, занятой объектами сельскохозяйственного назначения, определяется плотностью застройки площадок сельскохозяйственных предприятий, в процентах.

Минимальная плотность застройки площадок зон сельскохозяйственных предприятий должна быть не менее предусмотренной в [таблице 73](#) Основной части настоящих Нормативов.

2.20.2.2. Площадь земельного участка для размещения сельскохозяйственных предприятий, зданий и сооружений определяется по заданию на проектирование с учетом норматива минимальной плотности застройки.

2.20.2.3. При размещении сельскохозяйственных предприятий, зданий и сооружений в производственных зонах размер территорий и расстояния между ними следует назначать минимально допустимые исходя из плотности застройки ([таблица 73](#) Основной части настоящих Нормативов), санитарных, ветеринарных, противопожарных требований и норм технологического проектирования, а также в соответствии с требованиями настоящих Нормативов.

2.20.2.4. Расстояния между зданиями и сооружениями сельскохозяйственных предприятий в зависимости от степени их огнестойкости следует принимать по [таблице 107](#) и [таблице 92](#) Основной части настоящих Нормативов.

2.20.2.5. Расстояния между зданиями, освещаемыми через оконные проемы, должно быть не менее наибольшей высоты (до верха карниза) противостоящих зданий.

2.20.2.6. Сельскохозяйственные предприятия, здания и сооружения, являющиеся источниками выделения в окружающую среду производственных вредностей, должны отделяться санитарно-защитными зонами от жилых и общественных зданий, а от животноводческих, птицеводческих предприятий и звероводческих ферм зооветеринарными расстояниями (разрывами). Размеры санитарно-защитных зон следует принимать по [СанПиН 2.2.1/2.1.1.1200](#).

Территории санитарно-защитных зон из землепользования не изымаются и должны быть максимально использованы для нужд сельского хозяйства.

В санитарно-защитных зонах допускается размещать пожарные депо, склады (хранилища) зерна, фруктов, овощей и картофеля, питомники растений, а также здания и сооружения, указанные в [разделе 2.17](#) "Производственные зоны" настоящих Нормативов.

2.20.2.7. На границе санитарно-защитных зон шириной более 100 м со стороны селитебной зоны должна предусматриваться полоса древесно-кустарниковых насаждений шириной не менее 30 м, а при ширине зоны от 50 до 100 м - полоса шириной не менее 10 м.

2.20.2.8. Предприятия и объекты, у каждого из которых размер санитарно-защитных зон превышает 500 м, следует размещать на обособленных земельных участках производственных зон сельских населенных пунктов.

2.20.2.9. Проектируемые сельскохозяйственные предприятия, здания и сооружения следует объединять в соответствии с особенностями производственных процессов, одинаковых для данных объектов, санитарных, зооветеринарных и противопожарных требований, грузооборота, видов обслуживающего транспорта, потребления воды, тепла, электроэнергии, организуя при этом участки:

площадок предприятий;

общих объектов подсобных производств;

складов.

2.20.2.10. Территории сельскохозяйственных предприятий должны разделяться на

следующие функциональные зоны:

- входная группа с контрольно-пропускными пунктами;
- производственную;
- хранения и подготовки сырья (кормов);
- хранения, обеззараживания и переработки отходов производства;
- вспомогательно-бытовую.

Деление на зоны допускается уточнять с учетом деятельности конкретного сельскохозяйственного предприятия.

Размеры функционально-технологических зон сельскохозяйственных предприятий следует принимать по расчету с учетом норм по их размещению и заданию на проектирование.

2.20.2.11. Животноводческие фермы и комплексы на промышленной основе, овцеводческие и птицеводческие предприятия, звероводческие фермы, ветеринарные объекты и учреждения следует размещать с подветренной стороны по отношению к другим сельскохозяйственным предприятиям (объектам) и селитебной зоне; по отношению к биотермическим ямам - они должны размещаться с наветренной стороны.

2.20.2.12. Склады агрохимикатов, пестицидов и консервантов следует располагать с подветренной стороны (для ветров преобладающего направления в теплый период года) по отношению к жилым, общественным и производственным зданиям.

2.20.2.13. Ветеринарные учреждения (за исключением ветсанпропускников), отдельно стоящие котельные на твердом и жидком топливах, навозохранилища открытого типа следует размещать с подветренной стороны по отношению к животноводческим, птицеводческим и звероводческим зданиям и сооружениям.

2.20.2.14. Теплицы и парники и солнечные табакосушилки следует располагать на южных или юго-восточных склонах с наивысшим уровнем грунтовых вод не менее 1,5 м от поверхности земли.

При планировке земельных участков теплиц и парников необходимо соблюдать следующие требования:

основные сооружения должны группироваться по их функциональному назначению (теплицы, парники, площадки с обогреваемым грунтом), при этом должна предусматриваться система проездов и проходов, обеспечивающая необходимые условия для механизации трудоемких процессов;

при отсутствии естественной защиты теплиц и парников от зимних ветров следует предусматривать устройство снего- и ветрозащитных полос шириной 10 м.

2.20.2.15. Склады и хранилища сельскохозяйственной продукции, предприятия по разведению шелкопряда следует размещать на хорошо проветриваемых земельных участках с наивысшим уровнем грунтовых вод не менее 1,5 м от поверхности земли с учетом санитарно-защитных зон.

Здания и помещения для хранения и переработки сельскохозяйственной продукции (овощей, картофеля, продукции плодоводства и виноградарства), для первичной переработки молока, скота и птицы, шерсти и меховых шкур, масличных и лубяных культур проектируются в соответствии с требованиями [СП 105.13330.2012](#).

2.20.2.16. Предприятия, здания и сооружения по хранению и переработке зерна проектируются в составе промышленных узлов с общими вспомогательными производствами и хозяйствами, инженерными сооружениями и коммуникациями в соответствии с требованиями [раздела 2.17](#) "Производственная зона" настоящих Нормативов.

2.20.2.17. При проектировании объектов подсобных производств производственные и вспомогательные здания сельскохозяйственных предприятий следует объединять, соблюдая технологические, строительные и санитарные нормы.

Трансформаторные подстанции и распределительные пункты напряжением 6 – 10 кВ, вентиляционные камеры и установки, насосные по перекачке негорючих жидкостей и газов, промежуточные расходные склады, кроме складов легковоспламеняющихся и горючих жидкостей и газов, следует проектировать встроенными в производственные здания или пристроенными к ним.

2.20.2.18. Пожарные депо проектируются на отдельных участках с выездами на дороги общей сети, при этом выезды из пожарных депо не должны пересекать скотопрогонов.

Место расположения пожарного депо следует выбирать из расчета радиуса обслуживания: предприятий с преобладающими в них производствами категорий А, Б и В – 2 км, Г и Д – 4 км, а селитебной зоны населенного пункта – 3 км.

В случае превышения указанного радиуса на площадках сельскохозяйственных предприятий необходимо предусматривать пожарный пост на один автомобиль. Пожарный пост допускается встраивать в производственные или вспомогательные здания.

Размеры земельных участков пожарных депо и постов следует принимать в соответствии с требованиями настоящих Нормативов.

2.20.2.19. Расстояния от рабочих мест на открытом воздухе или в отапливаемых помещениях до санитарно-бытовых помещений (за исключением уборных) не должны превышать 500 м.

2.20.2.20. Ограждение площадок сельскохозяйственных предприятий, в том числе животноводческих, птицеводческих и звероводческих, в производственной зоне следует предусматривать в соответствии с заданием на проектирование.

2.20.2.21. Входную группу с контрольно-пропускными пунктами на территорию сельскохозяйственных предприятий следует предусматривать со стороны основного подхода или подъезда.

Площадки сельскохозяйственных предприятий размером более 5 га должны иметь не менее двух въездов, расстояние между которыми по периметру ограждения должно быть не более 1500 м. Допускается сокращать вышеуказанное расстояние при организации таких входных групп в соответствии с ветеринарно-санитарными требованиями по организации изолированных входов в здания изоляторов и подзоны производственных зон птицеводческих предприятий.

2.20.2.22. Перед контрольно-пропускными пунктами следует предусматривать площадки из расчета 0,15 кв. м на 1 работающего (в наибольшую смену), пользующегося этим пунктом.

Площадки для стоянки автотранспорта, принадлежащего гражданам, следует предусматривать: на первую очередь - 7 автомобилей, на расчетный срок - 25 автомобилей на 100 работающих в двух смежных сменах. Размеры земельных участков указанных площадок следует принимать из расчета 25 кв. м на 1 автомобиль.

2.20.2.23. На участках, свободных от застройки и покрытий, а также по периметру площадки предприятия следует предусматривать озеленение. Площадь участков, предназначенных для озеленения, должна составлять не менее 15 процентов площади сельскохозяйственных предприятий, а при плотности застройки более 50 процентов - не менее 10 процентов площади сельскохозяйственных предприятий.

Расстояния от зданий и сооружений до деревьев и кустарников следует принимать по [таблице 82](#) Основной части настоящих Нормативов.

2.20.2.24. Ширину полос зеленых насаждений, предназначенных для защиты от шума производственных объектов, следует принимать в соответствии с [таблицей 93](#) Основной части настоящих Нормативов.

2.20.2.25. На сельскохозяйственных предприятиях в зонах озеленения необходимо предусматривать открытые благоустроенные площадки для отдыха трудящихся из расчета 1 кв. м на одного работающего в наиболее многочисленную смену.

2.20.2.26. Внешний транспорт и сеть дорог производственной зоны должны обеспечивать транспортные связи со всеми сельскохозяйственными предприятиями и селитебной зоной и соответствовать требованиям 2.19. "Зоны транспортной инфраструктуры" настоящих Нормативов, а также настоящего раздела.

2.20.2.27. При проектировании железнодорожного транспорта не допускается размещать железнодорожные подъездные пути предприятий в пределах селитебной зоны сельских населенных пунктов.

2.20.2.28. Расстояния от зданий и сооружений сельскохозяйственных предприятий до оси железнодорожного пути общей сети должны быть не менее:



- 40 м - от зданий и сооружений II степени огнестойкости;
- 50 м - от зданий и сооружений III степени огнестойкости;
- 60 м - от зданий и сооружений IV - V степени огнестойкости.

Расстояния от зданий и сооружений до оси внутриплощадочных железнодорожных путей следует принимать по [таблице 94](#) Основной части настоящих Нормативов.

2.20.2.29. Вводы железнодорожных путей в здания сельскохозяйственных предприятий должны быть тупиковыми. Сквозные железнодорожные вводы допускаются только при соответствующих обоснованиях.

2.20.2.30. При проектировании автомобильных дорог и тротуаров ширину проездов на площадках сельскохозяйственных предприятий следует принимать из условий наиболее компактного размещения транспортных и пешеходных путей, инженерных сетей, полос озеленения, но не менее противопожарных, санитарных и зооветеринарных расстояний между противостоящими зданиями и сооружениями в соответствии с [таблицами 107](#) и [92](#) Основной части настоящих Нормативов.

2.20.2.31. Пересечение на площадках сельскохозяйственных предприятий транспортных потоков готовой продукции, кормов и навоза не допускается.

2.20.2.32. Расстояния от зданий и сооружений до края проезжей части автомобильных дорог следует принимать по [таблице 95](#) Основной части настоящих Нормативов.

2.20.2.33. К зданиям и сооружениям по всей их длине (за исключением линейных объектов) должен быть обеспечен подъезд (доставка) мобильных средств пожаротушения с одной стороны при ширине здания или сооружения не более 18 метров и с двух сторон при ширине более 18 метров, а также при устройстве замкнутых и полужамкнутых дворов.

Расстояние от края проезжей части или спланированной поверхности, обеспечивающей проезд пожарных автомобилей, до стен зданий высотой не более 12 метров должно быть не более 25 метров, при высоте зданий более 12, но не более 28 метров - не более 8 метров, а при высоте зданий более 28 метров - не более 10 метров.

2.20.2.34. К водоемам, являющимся источниками противопожарного водоснабжения, а также к сооружениям, вода из которых может быть использована для тушения пожара, следует предусматривать подъезды с площадками размером 12 x 12 м для разворота автомобилей.

2.20.2.35. Внешние транспортные связи и сеть дорог в производственной зоне нормируются в соответствии с требованиями [раздела 2.17](#). "Производственные зоны" настоящих Нормативов.

2.20.2.36. Инженерные сети на площадках сельскохозяйственных предприятий следует проектировать как единую систему инженерных коммуникаций, предусматривая их совмещенную прокладку.

2.19.2.37. При проектировании системы хозяйственно-питьевого, производственного и противопожарного водоснабжения сельскохозяйственных предприятий расход воды принимается в соответствии с технологией производства.

2.20.2.38. При проектировании наружных сетей и сооружений канализации необходимо предусматривать отвод поверхностных вод со всего бассейна стока.

2.20.2.39. Линии электропередачи, связи и других линейных сооружений следует размещать по границам полей севооборотов вдоль дорог, лесополос, существующих трасс с таким расчетом, чтобы обеспечивался свободный доступ к коммуникациям с территории, не занятой сельскохозяйственными угодьями.

2.20.2.40. При проектировании инженерных сетей необходимо соблюдать требования [раздела 2.17](#) "Производственная зона" настоящих Нормативов.

2.20.2.41. При размещении сельскохозяйственных предприятий, зданий и сооружений необходимо предусматривать меры по исключению загрязнения почв, водных объектов и атмосферного воздуха.

2.20.2.42. При разработке планировочной организации земельного участка расширяемых и реконструируемых сельскохозяйственных предприятий, в том числе размещаемых в производственных зонах сельских поселений и агропромышленных кластеров, следует предусматривать:

концентрацию производственных объектов на одном земельном участке с учетом требований земельного законодательства;

планировку и застройку производственных зон сельских поселений и агропромышленных кластеров, с выделением земельных участков для расширения реконструируемых и размещения новых сельскохозяйственных предприятий;

ликвидацию малодеятельных подъездных путей и дорог;

снос не подлежащих реконструкции зданий и сооружений;

максимальное использование земельного участка сельскохозяйственных предприятий, располагая по возможности новые объекты между существующими зданиями или объединяя их;

упорядочение функционального зонирования, размещения сетей инженерно-технического обеспечения и проездов;

обязательную рекультивацию участка после сноса зданий и сооружений;

улучшение благоустройства производственных территорий, повышение архитектурного уровня застройки.

2.20.2.43. При проектировании фермерских хозяйств, следует руководствоваться нормативными требованиями [СП 19.13330](#), настоящего раздела, а также соответствующих разделов настоящих Нормативов.

## **2.21. Зоны, предназначенные для ведения садоводства и огородничества**

Организация зоны (территории) садоводческого некоммерческого товарищества осуществляется в соответствии с утвержденным органом местного самоуправления проектом планировки территории садоводческого некоммерческого товарищества подготовленном с учетом требований [СП 53.13330](#) и настоящих Нормативов.

Проект может разрабатываться как для одной, так и для группы (массива) рядом расположенных территорий садоводческих или огороднических некоммерческих товариществ.

Для группы (массива) территорий или огороднических некоммерческих товариществ, занимающих площадь более 50 га, разрабатывается проект планировки территории садоводческих или огороднических некоммерческих товариществ, содержащая основные положения по развитию:

внешних связей с системой поселений;

транспортных коммуникаций;

социальной и инженерной инфраструктуры.

При установлении границ территории садоводческого или огороднического некоммерческого товарищества должны предусматриваться мероприятия по охране окружающей среды, защите территории от шума и выхлопных газов транспортных магистралей, промышленных объектов, от электрических, электромагнитных излучений, от выделяемого из земли радона и других негативных воздействий.

Запрещается размещение территорий садоводческих или огороднических некоммерческих товариществ в санитарно-защитных зонах промышленных предприятий.

Территорию садоводческого или огороднического некоммерческого товарищества необходимо отделять от железных дорог любых категорий и автодорог общего пользования I, II, III категорий санитарно-защитной зоной шириной не менее 50 м, от автодорог IV категории - санитарно-защитной зоной не менее 25 м с размещением в ней лесополосы шириной не менее 10 м.

Границы территории садоводческого или огороднического некоммерческого товарищества должны отстоять от крайней нити нефтепродуктопровода на расстоянии не менее 15 м. Указанное расстояние допускается сокращать при соответствующем технико-экономическом обосновании, но не более чем на 30 процентов.

Запрещается проектирование территорий для садоводческих или огороднических некоммерческих товариществ на землях, расположенных под линиями высоковольтных передач 35кВА и выше, а также с пересечением этих земель магистральными газо- и

нефтепроводами.

Расстояния по горизонтали от крайних проводов высоковольтных линий (ВЛ) до границы территории садоводческого или огороднического некоммерческого товарищества (охранная зона) должны быть не менее:

- 10 м - для ВЛ до 20 кВ;
- 15 м - для ВЛ 35 кВ;
- 20 м - для ВЛ 110 кВ;
- 25 м - для ВЛ 150 – 220 кВ;
- 30 м - для ВЛ 330 – 500 кВ.

Расстояние от застройки до лесных массивов на территории садоводческих объединений должно быть не менее 15 м.

При пересечении территории садоводческого некоммерческого товарищества инженерными коммуникациями следует предусматривать санитарно-защитные зоны.

Рекомендуемые минимальные расстояния от наземных магистральных газопроводов, не содержащих сероводород, должны быть не менее:

- для трубопроводов 1 класса с диаметром труб:
  - до 300 мм – 100 м;
  - от 300 до 600 мм – 150 м;
  - от 600 до 800 мм – 200 м;
  - от 800 до 1000 мм – 250 м;
  - от 1000 до 1200 мм – 300 м;
  - свыше 1200 мм – 350 м;
- для трубопроводов 2 класса с диаметром труб:
  - до 300 мм – 75 м;
  - свыше 300 мм – 125 м.

Рекомендуемые минимальные разрывы от трубопроводов для сжиженных углеводородных газов при разных диаметрах труб должны быть не менее:

- до 150 мм – 100 м;
- от 150 до 300 мм – 175 м;
- от 300 до 500 мм – 350 м;
- от 500 до 1000 мм – 800 м.

Примечания.

1. Минимальные расстояния при наземной прокладке увеличиваются в 2 раза для I класса и в 1,5 раза для II класса.

2. Разрывы магистральных газопроводов, транспортирующих природный газ, с высокими коррозирующими свойствами, определяются на основе расчетов в каждом конкретном случае, а также по опыту эксплуатации, но не менее 2 км.

Рекомендуемые минимальные разрывы от газопроводов низкого давления должны быть не менее 20 м.

Рекомендуемые минимальные расстояния от магистральных трубопроводов для транспортирования нефти при разных диаметрах труб должны быть не менее:

- до 300 мм – 50 м;
- от 300 до 600 мм – 50 м;
- от 600 до 1000 мм – 75 м;
- от 1000 до 1400 мм – 100 м.

### **2.21.1. Планировка территории для ведения садоводства**

2.21.1.1. По границе территории садоводческого некоммерческого товарищества следует предусматривать ограждение высотой 1,5 - 2,0 м. Материал ограждения принимается с учетом местных условий. Допускается не предусматривать ограждение при наличии естественных границ (река, бровка оврага и др.).

Рвы, канавы, земляные валы не следует использовать в качестве ограждения территории ведения садоводства.



Вдоль границы береговой линии (границы водного объекта) предусматривается полоса земли общего пользования.

2.21.1.2. Территория садоводческого некоммерческого товарищества должна быть соединена подъездной дорогой с автомобильной дорогой общего пользования.

На территорию садоводческого некоммерческого товарищества с числом садовых участков до 50 следует предусматривать один въезд, более 50 - не менее двух въездов.

2.21.1.3. Земельный участок, предоставленный садоводческому некоммерческому товариществу для ведения садоводства, состоит из земельных участков общего пользования и садовых земельных участков (индивидуального пользования).

К землям общего пользования относятся земли, занятые дорогами, улицами, проездами (в пределах красных линий), пожарными водоемами, а также площадками и участками объектов общего пользования (включая их санитарно-защитные зоны). Минимально необходимый состав зданий, сооружений, площадок общего назначения (общего пользования) приведен в [разделе 1.12](#) Основной части настоящих Нормативов.

Требования к параметрам улиц, дорог, проездов, пожарных водоемов, а также к проездам для пожарной техники необходимо обеспечивать в соответствии с положениями [СП 53.13330](#), [СП 31.13330](#), [СП 4.13130](#) и настоящих Нормативов.

2.21.1.4. Здания и сооружения общего пользования должны отстоять от границ садовых участков не менее чем на 4 м.

2.21.1.5. Планировочное решение территории садоводческого некоммерческого товарищества должно обеспечивать проезд автотранспорта ко всем индивидуальным садовым участкам, объединенным в группы, и объектам общего пользования.

2.21.1.6. На территории садоводческого некоммерческого товарищества ширина улиц и проездов в красных линиях должна быть:

для улиц - не менее 15 м;

для проездов - не менее 9 м.

Минимальный радиус закругления края проезжей части – 6 м.

Ширина проезжей части улиц и проездов принимается:

для улиц - не менее 7 м;

для проездов - не менее 3,5 м.

2.21.1.7. На проездах следует предусматривать разъездные площадки длиной не менее 15 м и шириной не менее 7 м, включая ширину проезжей части. Расстояние между разъездными площадками, а также между разъездными площадками и перекрестками должно быть не более 200 м.

Максимальная протяженность тупикового проезда не должна превышать 150 м.

Тупиковые проезды обеспечиваются разворотными площадками размером не менее 12 x 12 м. Использование разворотной площадки для стоянки автомобилей не допускается.

2.21.1.8. Территория садоводческого некоммерческого товарищества должна быть оборудована системой водоснабжения в соответствии с требованиями под[раздела 2.18](#) "Зоны инженерной инфраструктуры" настоящих Нормативов.

Снабжение хозяйственно-питьевой водой может производиться как от централизованной системы водоснабжения, так и автономно - от шахтных и мелко трубчатых колодцев, каптажей родников.

Устройство ввода водопровода в дома допускается при наличии местной канализации или при подключении к централизованной системе канализации.

На территории общего пользования садоводческого некоммерческого товарищества должны быть предусмотрены источники питьевой воды. Вокруг каждого источника организуется зона санитарной охраны:

для артезианских скважин - радиусом от 30 до 50 м, при этом границы зон устанавливаются в соответствии с требованиями [таблицы 23](#) основной части настоящих Нормативов;

для родников и колодцев - не менее чем на 50 м выше по потоку грунтовых вод от существующих или возможных источников загрязнения (выгребных туалетов и ям, складов удобрений и ядохимикатов, предприятий местной промышленности, канализационных

сооружений и других источников).

Водозаборные сооружения нецентрализованного водоснабжения не должны устраиваться на участках, затапливаемых паводковыми водами, в заболоченных местах, а также местах, подвергаемых оползням и другим видам деформации, а также ближе 30 метров от магистралей с интенсивным движением транспорта.

2.21.1.9. Расчет систем водоснабжения производится исходя из следующих норм среднесуточного водопотребления на хозяйственно-питьевые нужды:

при водопользовании из водоразборных колонок, шахтных колодцев – 30 - 50 л/сут. на 1 жителя;

при обеспечении внутренним водопроводом и канализацией (без ванн) – 125 – 160 л/сут. на 1 жителя.

Для полива посадок на приусадебных участках:

овощных культур – 3 – 15 л/кв. м в сутки;

плодовых деревьев – 10 – 15 л/кв. м в сутки (полив предусматривается 1 - 2 раза в сутки из водопроводной сети сезонного действия или из открытых водоемов и специально предусмотренных котлованов - накопителей воды).

При наличии водопровода или артезианской скважины для учета расходуемой воды на водоразборных устройствах на территории общего пользования и на каждом участке следует предусматривать установку счетчиков.

2.21.1.10. Сбор, удаление и обезвреживание нечистот могут быть неканализованными, с помощью местных очистных сооружений, размещение и устройство которых осуществляется с соблюдением соответствующих норм и согласованием в установленном порядке. Возможно также подключение к централизованным системам канализации при соблюдении требований под [раздела 1.18](#) "Зоны инженерной инфраструктуры" настоящих Нормативов.

2.21.1.11. На территории садоводческих некоммерческих товариществ и за ее пределами запрещается организовывать свалки отходов. Бытовые отходы должны утилизироваться на садовых участках. Для не утилизируемых отходов (стекло, металл, полиэтилен и другое) на территории общего пользования должны быть предусмотрены площадки контейнеров для мусора.

Площадки для мусорных контейнеров размещаются на расстоянии не менее 20 и не более 100 м от границ садовых участков.

2.21.1.12. Отвод поверхностных стоков и дренажных вод с территории садоводческих некоммерческих товариществ в кюветы и канавы осуществляется в соответствии с проектом планировки территории садоводческого некоммерческого товарищества.

2.21.1.13. При проектировании территории общего пользования запрещается размещение складов минеральных удобрений и химикатов вблизи открытых водоемов и водозаборных скважин.

2.21.1.14. Для отопления садовых домов и организации горячего водоснабжения следует проектировать автономные системы, к которым относятся источники теплоснабжения (котел, печь и другое), а также нагревательные приборы и водоразборная арматура.

2.21.1.15. Газоснабжение садовых домов проектируется от газобаллонных установок сжиженного газа, от резервуарных установок со сжиженным газом или от газовых сетей. Проектирование газовых систем, установку газовых плит и приборов учета расхода газа следует осуществлять в соответствии с требованиями под [раздела 1.18](#) "Зоны инженерной инфраструктуры" настоящих Нормативов.

Для хранения баллонов со сжиженным газом на территории общего пользования проектируются промежуточные склады газовых баллонов.

Баллоны вместимостью более 12 л для снабжения газом кухонных и других плит должны располагаться в пристройке из негорючего материала или в металлическом ящике у глухого участка наружной стены, которые проектируются не ближе 5 м от входа в здание.

2.21.1.16. Сети электроснабжения на территории садоводческого некоммерческого товарищества следует предусматривать воздушными линиями. Запрещается проведение

воздушных линий непосредственно над участками, кроме индивидуальной проводки.

На улицах и проездах территории садоводческого некоммерческого товарищества проектируется наружное освещение, управление которым осуществляется из сторожки.

Электрооборудование сети электроснабжения, освещение и молниезащиту садовых домов и хозяйственных построек следует проектировать в соответствии с требованиями под [раздела 1.18](#) "Зоны инженерной инфраструктуры" настоящих Нормативов.

2.21.1.17. Для обеспечения пожарной безопасности на территории садоводческого некоммерческого товарищества должны соблюдаться требования настоящих Нормативов.

### **2.21.2. Параметры территории садового участка**

2.21.2.1. Площадь индивидуального садового участка принимается не менее 0,06 га.

2.21.2.2. Индивидуальные садовые участки должны быть ограждены. Ограждения с целью минимального затенения территории соседних участков должны быть сетчатые или решетчатые высотой 1,5 м. Допускается устройство глухих ограждений со стороны улиц и проездов по решению общего собрания членов садоводческого некоммерческого товарищества.

2.21.2.3. На садовом земельном участке могут возводиться садовый дом или жилой дом, хозяйственные постройки и сооружения, в том числе постройки для содержания мелкого скота и птицы, теплицы и другие сооружения с утепленным грунтом, постройка для хранения инвентаря, баня, душ, навес или гараж (гараж-стоянка) для автомобилей, уборная.

Допускается возведение хозяйственных построек разных типов, определенных местными условиями. Состав, размеры и назначение хозяйственных построек устанавливаются заданием на проектирование. Под садовым домом или жилым домом и хозяйственными постройками допускается устройство подвала и погреба.

2.21.2.4. Противопожарные расстояния между строениями и сооружениями в пределах одного садового участка не нормируются.

Противопожарные расстояния между строениями и сооружениями, расположенными на соседних земельных участках, а также между крайними строениями групп (при группировке или блокировке) устанавливаются в соответствии с требованиями СП 4.113130 и настоящих Нормативов.

2.21.2.5. Жилое строение (или дом) должно отстоять от красной линии улиц не менее чем на 5 м, от красной линии проездов - не менее чем на 3 м. При этом между домами, расположенными на противоположных сторонах проезда, должны быть учтены противопожарные расстояния. Расстояние от хозяйственных построек до красных линий улиц и проездов должно быть не менее 5 м.

2.21.2.6. Минимальные расстояния до границы соседнего участка по санитарно-бытовым условиям должны быть:

- от жилого строения (или дома) – 3 м;
- от постройки для содержания мелкого скота и птицы – 4 м;
- от других построек – 1 м;
- от стволов высокорослых деревьев – 4 м, среднерослых – 2 м;
- от кустарника – 1 м.

Расстояние между жилым строением (или домом) и границей соседнего участка измеряется от цоколя дома или от стены дома (при отсутствии цоколя), если элементы дома (эркер, крыльцо, навес, свес крыши и другое) выступают не более чем на 50 см от плоскости стены. Если элементы выступают более чем на 50 см, расстояние измеряется от выступающих частей или от проекции их на землю (консольный навес крыши, элементы второго этажа, расположенные на столбах и другое).

При возведении на садовом участке хозяйственных построек, располагаемых на расстоянии 1 м от границы соседнего садового участка, скат крыши следует ориентировать на свой участок.

2.21.2.7. Минимальные расстояния между постройками по санитарно-бытовым условиям должны быть:

от жилого строения (или дома) и погреба до уборной и постройки для содержания мелкого скота и птицы – 12 м;

до душа, бани (сауны) – 8 м;

от колодца до уборной и компостного устройства – 8 м.

Указанные расстояния должны соблюдаться как между постройками на одном участке, так и между постройками, расположенными на смежных участках.

2.21.2.8. В случае примыкания хозяйственных построек к жилому строению (или дому) помещения для мелкого скота и птицы должны иметь изолированный наружный вход, расположенный не ближе 7 м от входа в дом.

В этих случаях расстояние до границы с соседним участком измеряется отдельно от каждого объекта блокировки.

2.21.2.9. Гаражи для автомобилей могут быть отдельно стоящими, встроенными или пристроенными к садовому дому и хозяйственным постройкам.

2.21.2.10. На садовых земельных участках под строения (с отмосткой) следует отводить, как правило, не более 30% территории, а с учетом дорожек, площадок и других территорий с твердым покрытием - не более 50%.

## **2.22. Зоны, предназначенные для ведения личного подсобного хозяйства**

Личное подсобное хозяйство - форма непредпринимательской деятельности граждан по производству и переработке сельскохозяйственной продукции.

Правовое регулирование ведения гражданами личного подсобного хозяйства осуществляется в соответствии с [Конституцией](#) Российской Федерации, [Земельным кодексом](#) Российской Федерации, [Федеральным законом](#) "О личном подсобном хозяйстве", другими федеральными законами, иными правовыми актами Российской Федерации, а также [Законом](#) Краснодарского края от 7 июня 2004 г. №721-КЗ "О государственной поддержке развития личных подсобных хозяйств на территории Краснодарского края", иными принимаемыми в соответствии с ними законами и иными нормативными правовыми актами Краснодарского края и органов местного самоуправления.

Для ведения личного подсобного хозяйства могут использоваться земельный участок в черте поселений (приусадебный земельный участок) и земельный участок за чертой поселений (полевой земельный участок).

Приусадебный земельный участок используется для производства сельскохозяйственной продукции, а также для возведения жилого дома, производственных, бытовых и иных зданий, строений, сооружений с соблюдением градостроительных, строительных, экологических, санитарно-гигиенических, противопожарных и иных правил и нормативов.

Полевой земельный участок используется исключительно для производства сельскохозяйственной продукции без права возведения на нем зданий и строений.

Предельные размеры земельных участков, предоставляемых гражданам для ведения личного подсобного хозяйства, устанавливаются органами местного самоуправления с учетом норм, предусмотренных в [разделе](#) 1.10 настоящих Нормативов.

Максимальный размер общей площади земельных участков (суммарная площадь приусадебного и полевого участков), которые могут находиться одновременно на праве собственности и (или) ином праве у граждан, ведущих личное подсобное хозяйство, составляет 1,5 гектара, у граждан, занимающихся виноградарством, садоводством, молочным животноводством и откормом крупного рогатого скота, - 2,5 гектара.

Ведение гражданами личного подсобного хозяйства на территории малоэтажной застройки осуществляется в соответствии с требованиями [раздела 2.6.](#) "Жилые зоны" настоящих Нормативов.

## **2.23. Зоны специального назначения**

В состав территорий специального назначения могут включаться зоны, занятые

кладбищами, крематориями, скотомогильниками, объектами размещения отходов производства и потребления и иными объектами, размещение которых может быть обеспечено только путем выделения указанных зон и недопустимо в других территориальных зонах.

Для предприятий, производств и объектов, расположенных на территориях специального назначения, в зависимости от мощности, характера и количества, выделяемых в окружающую среду загрязняющих веществ и других вредных физических факторов на основании санитарной классификации устанавливаются санитарно-защитные зоны.

Санитарно-защитные зоны отделяют зоны территорий специального назначения с обязательным обозначением границ информационными знаками.

### **2.23.1. Зоны размещения кладбищ и крематориев**

2.23.1.1. Размещение, расширение и реконструкция кладбищ, зданий и сооружений похоронного назначения осуществляются в соответствии с действующими санитарными правилами и нормами, и настоящими Нормативами.

2.23.1.2. Не разрешается размещать кладбища на территориях:

первого и второго поясов зон санитарной охраны источников централизованного водоснабжения и минеральных источников;

первой зоны санитарной охраны курортов;

с выходом на поверхность закарстованных, сильнотрещиноватых пород и в местах выклинивания водоносных горизонтов;

со стоянием грунтовых вод менее двух метров от поверхности земли при наиболее высоком их стоянии, а также на затопляемых, подверженных оползням и обвалам, заболоченных участках;

по берегам озер, рек и других открытых водоемов, используемых населением для хозяйственно-бытовых нужд, купания и культурно-оздоровительных целей.

2.23.1.3. Выбор земельного участка под размещение кладбища производится на основе санитарно-эпидемиологической оценки следующих факторов:

санитарно-эпидемиологической обстановки;

градостроительного назначения и ландшафтного зонирования территории;

геологических, гидрогеологических и гидрогеохимических данных;

почвенно-географических и способности почв и почвогрунтов к самоочищению;

эрозионного потенциала и миграции загрязнений;

транспортной доступности.

Участок, отводимый под кладбище, должен удовлетворять следующим требованиям:

иметь уклон в сторону, противоположную населенному пункту, открытым водоемам; не затопляться при паводках;

иметь уровень стояния грунтовых вод не менее чем в 2,5 м от поверхности земли при максимальном стоянии грунтовых вод. При уровне выше 2,5 м от поверхности земли участок может быть использован лишь для размещения кладбища для погребения после кремации;

иметь сухую, пористую почву (супесчаную, песчаную) на глубине 1,5 м и ниже с влажностью почвы в пределах 6 - 18 процентов;

располагаться с подветренной стороны по отношению к жилой территории.

2.23.1.4. Устройство кладбища осуществляется в соответствии с утвержденным проектом, в котором предусматриваются:

обоснованность места размещения кладбища с мероприятиями по обеспечению защиты окружающей среды;

наличие водоупорного слоя для кладбищ традиционного типа;

система дренажа;

обваловка территории;

организация и благоустройство санитарно-защитной зоны;

характер и площадь зеленых насаждений;

организация подъездных путей и автостоянок;

планировочное решение зоны захоронений для всех типов кладбищ с разделением на участки, различающиеся по типу захоронений, при этом площадь мест захоронения должна быть не менее 65 - 70 процентов общей площади кладбища;

разделение территории кладбища на функциональные зоны (входную, ритуальную, административно-хозяйственную, захоронений, зеленой защиты по периметру кладбища);

канализование, водо-, тепло-, электроснабжение, благоустройство территории.

2.23.1.5. Размер земельного участка для кладбища определяется с учетом количества жителей конкретного поселения, но не может превышать 40 гектаров. При этом также учитываются перспективный рост численности населения, коэффициент смертности, наличие действующих объектов похоронного обслуживания, принятая схема и способы захоронения, вероисповедание, нормы земельного участка на одно захоронение.

2.23.1.6. Размер участка земли для погребения умершего устанавливается органом местного самоуправления таким образом, чтобы гарантировать погребение на этом же участке земли умершего супруга или близкого родственника.

2.23.1.7. Вновь создаваемые места погребения должны размещаться на расстоянии не менее 300 м от границ селитебной территории.

2.23.1.8. Кладбища с погребением путем предания тела (останков) умершего земле (захоронение в могилу, склеп) размещают на расстоянии:

от жилых, общественных зданий, спортивно-оздоровительных и санаторно-курортных зон:

500 м - при площади кладбища от 20 до 40 га (размещение кладбища размером территории более 40 га не допускается);

300 м - при площади кладбища до 20 га;

50 м - для сельских, закрытых кладбищ и мемориальных комплексов, кладбищ с погребением после кремации;

от водозаборных сооружений централизованного источника водоснабжения населения не менее 1000 м с подтверждением достаточности расстояния расчетами поясов зон санитарной охраны водоемочника и времени фильтрации;

в сельских населенных пунктах, в которых используются колодцы, каптажи, родники и другие природные источники водоснабжения, при размещении кладбищ выше по потоку грунтовых вод санитарно-защитная зона между кладбищем и населенным пунктом обеспечивается в соответствии с результатами расчетов очистки грунтовых вод и данными лабораторных исследований.

Примечания.

1. После закрытия кладбища по истечении 25 лет после последнего захоронения расстояние до жилой застройки может быть сокращено до 100 м.

2. В сельских поселениях и сложившихся районах городских поселений, подлежащих реконструкции, расстояние от кладбищ до стен жилых домов, зданий детских и лечебных учреждений допускается уменьшать по согласованию с местными органами санитарного надзора, но не менее чем до 100 м.

2.23.1.9. Территория санитарно-защитных зон должна быть спланирована, благоустроена и озеленена, иметь транспортные и инженерные коридоры. Процент озеленения определяется расчетным путем из условия участия растительности в регулировании водного режима территории.

2.23.1.10. На территориях санитарно-защитных зон кладбищ, крематориев, зданий и сооружений похоронного назначения не разрешается строительство зданий и сооружений, не связанных с обслуживанием указанных объектов, за исключением культовых и обрядовых объектов.

По территории санитарно-защитных зон и кладбищ запрещается прокладка сетей централизованного хозяйственно-питьевого водоснабжения.

При зданиях крематориев следует предусматривать хозяйственный двор со складскими помещениями для хранения крупногабаритных частей и другого оборудования.

2.23.1.11. На кладбищах, в крематориях и других зданиях и помещениях похоронного назначения следует предусматривать систему водоснабжения. При отсутствии



централизованных систем водоснабжения и канализации допускается устройство шахтных колодцев для полива и строительство общественных туалетов выгребного типа в соответствии с требованиями санитарных норм и правил.

2.22.1.12. На участках кладбищ, крематориев, зданий и сооружений похоронного назначения предусматриваются зона зеленых насаждений шириной не менее 20 метров, стоянки автокатафалков и автотранспорта, урны для сбора мусора, площадки для мусоросборников с подъездами к ним.

2.23.1.13. При переносе кладбищ и захоронений следует проводить рекультивацию территорий и участков. Использование грунтов с ликвидируемых мест захоронений для планировки жилой территории не допускается.

Использование территории места погребения разрешается по истечении двадцати лет с момента его переноса. Территория места погребения в этих случаях может быть использована только под зеленые насаждения. Строительство зданий и сооружений на этой территории запрещается.

Размер санитарно-защитных зон после переноса кладбищ, а также закрытых кладбищ для новых погребений остается неизменным.

2.23.1.14. Похоронные бюро, бюро-магазины похоронного обслуживания следует размещать в первых этажах организаций коммунально-бытового назначения в пределах жилой застройки на обособленных участках, удобно расположенных для подъезда транспорта, на расстоянии не менее 50 м до жилой застройки, территорий лечебных, детских, образовательных, спортивно-оздоровительных, культурно-просветительных организаций и организаций социального обеспечения населения.

2.23.1.15. Дома траурных обрядов размещают на территории действующих или вновь проектируемых кладбищ, территориях коммунальных зон, обособленных земельных участках в границах жилой застройки и на территории пригородных зон.

Расстояние от домов траурных обрядов до жилых зданий, территории лечебных, детских, образовательных, спортивно-оздоровительных, культурно-просветительных организаций и организаций социального обеспечения регламентируется с учетом характера траурного обряда и должно составлять не менее 100 м.

### **2.23.2. Зоны размещения скотомогильников**

2.23.2.1. Скотомогильники (биотермические ямы) предназначены для обеззараживания, уничтожения сжиганием или захоронения биологических отходов (трупов животных и птиц; ветеринарных конфискатов, выявленных на убойных пунктах, хладобойнях, в мясоперерабатывающих организациях, рынках, организациях торговли и других организациях; других отходов, получаемых при переработке пищевого и непищевого сырья животного происхождения).

2.23.2.2. Выбор и отвод земельного участка для строительства скотомогильника или отдельно стоящей биотермической ямы проводят органы местного самоуправления по представлению организации государственной ветеринарной службы при наличии санитарно-эпидемиологического заключения о соответствии предполагаемого использования земельного участка санитарным правилам.

2.23.2.3. Скотомогильники (биотермические ямы) размещают на сухом возвышенном участке земли площадью не менее 600 м. Уровень стояния грунтовых вод должен быть не менее 2 м от поверхности земли.

2.23.2.4. Ширина санитарно-защитной зоны от скотомогильника (биотермической ямы) до:

жилых, общественных зданий, животноводческих ферм (комплексов) – 1000 м;

скотопогонов и пастбищ – 200 м;

автомобильных, железных дорог в зависимости от их категории – 60 – 300 м.

2.23.2.5. Биотермические ямы, расположенные на территории государственных ветеринарных организаций, входят в состав вспомогательных сооружений. Расстояние между ямой и производственными зданиями ветеринарных организаций, находящимися на

этой территории, не регламентируется.

2.23.2.6. Размещение скотомогильников (биотермических ям) в водоохранной, лесопарковой и заповедной зонах категорически запрещается.

2.23.2.7. Территорию скотомогильника (биотермической ямы) проектируют с ограждением глухим забором высотой не менее 2 м с въездными воротами. С внутренней стороны забора по всему периметру проектируется траншея глубиной 0,8 - 1,4 м и шириной не менее 1,5 м и переходной мост через траншею.

2.23.2.8. Рядом со скотомогильником проектируют помещение для вскрытия трупов животных, хранения дезинфицирующих средств, инвентаря, спецодежды и инструментов.

2.23.2.9. К скотомогильникам (биотермическим ямам) предусматриваются подъездные пути в соответствии с требованиями [раздела 1.19](#) "Зоны транспортной инфраструктуры" настоящих Нормативов.

### **2.23.3. Зоны размещения полигонов для твердых коммунальных отходов**

2.23.3.1. Полигоны твердых коммунальных отходов (далее - ТКО) являются специально оборудованными сооружениями, предназначенными для размещения и обезвреживания отходов. На полигонах обеспечивается статическая устойчивость отходов с учетом динамики уплотнения, минерализации, газовыделения, максимальной нагрузки на единицу площади, возможности последующего рационального использования участка после закрытия полигонов и их рекультивации и выполненные мероприятия должны гарантировать санитарно-эпидемиологическую безопасность населения.

2.23.3.2. Полигоны ТКО размещаются за пределами населенных пунктов в соответствии с документами территориального планирования, а также с учетом требований настоящих Нормативов, [СанПиН 2.2.1/2.1.1.1200](#), [СП 320.1325800.2017](#). Минимальное расстояние от полигона до селитебной территории – 500 м.

На полигонах ТКО запрещается захоронение отходов 1-2-го классов опасности, радиоактивных и биологических отходов.

2.23.3.3. Размер санитарно-защитной зоны полигона ТКО определяется в соответствии с требованиями [СанПиН 2.2.1/2.1.1.1200](#).

Санитарно-защитная зона должна иметь зеленые насаждения.

2.23.3.4. Не допускается размещение полигонов:

на территории зон санитарной охраны водоисточников и минеральных источников;

во всех зонах охраны курортов;

в местах выхода на поверхность трещиноватых пород;

в местах выклинивания водоносных горизонтов;

в местах массового отдыха населения и оздоровительных учреждений.

При выборе участка для устройства полигона ТКО следует учитывать климатогеографические и почвенные особенности, геологические и гидрологические условия местности.

Участок для размещения полигона ТКО должен быть не затопляемым или не подтапливаемым. Не допускается использовать под полигоны ТКО заболоченные земельные участки и участки с выходами грунтовых вод в виде ключей.

2.23.3.5. Полигон для ТКО размещается на ровной территории, исключающей возможность смыва атмосферными осадками части отходов и загрязнения ими прилегающих земельных площадей и открытых водоемов. Допускается отвод земельного участка под полигоны ТКО на территории оврагов, начиная с его верховьев, что позволяет обеспечить сбор и удаление талых и ливневых вод путем устройства перехватывающих нагорных каналов для отвода этих вод в открытые водоемы, после сооружений биологической очистки (ПБО).

2.23.3.6. Для полигонов, принимающих менее 120 тыс. куб. м ТКО в год, может использоваться траншейная схема складирования отходов. Траншеи устраиваются перпендикулярно направлению господствующих ветров, что препятствует разносу ТКО.

Длина одной траншеи должна устраиваться с учетом времени заполнения траншей:



в период температур выше 0 С - в течение 1-2 месяцев;

в период температур ниже 0 С - на весь период промерзания грунтов.

2.23.3.7. Устройство полигонов ТКО на просадочных грунтах допускается при условии полного устранения просадочных свойств грунтов.

2.23.3.8. Вспомогательная (хозяйственная) зона предназначена для размещения: административно-бытового корпуса, контрольно-пропускного пункта совместно с пунктом стационарного радиометрического контроля; весовой; гаража и площадки с навесами и мастерскими для стоянки и ремонта машин и механизмов; склада горюче-смазочных материалов; складов для хранения энергоресурсов, строительных материалов, спецодежды, хозяйственного инвентаря и др.; объектов электроснабжения и других сооружений. Территория вспомогательной (хозяйственной) зоны должна иметь твердое покрытие, освещение и въезд со стороны полигона.

2.23.3.9. Территория хозяйственной зоны бетонируется или асфальтируется, освещается, имеет легкое ограждение.

Для персонала предусматриваются обеспечение питьевой и хозяйственно-бытовой водой в необходимом количестве, комната для приема пищи, туалет в соответствии с требованиями [раздела 2.18](#) "Зоны инженерной инфраструктуры" настоящих Нормативов.

2.23.3.10. Полигон ТКО должен быть оборудован дренажной системой (перехватывающие обводные каналы), обеспечивающей эффективный сбор и отвод фильтрата. Конструкция дренажной системы должна обеспечивать возможность ее промывки (прочистки) в период эксплуатации, а также обеспечивать возможность доступа для контроля за ее работоспособностью.

2.23.3.11. На выезде из полигона предусматривается контрольно-дезинфицирующая установка с устройством бетонной ванны для ходовой части мусоровозов. Размеры ванны должны обеспечивать обработку ходовой части мусоровозов.

2.23.3.12. По периметру полигона в пределах огороженной территории должна быть предусмотрена система сбора поверхностного стока с локальными очистными сооружениями.

2.23.3.13. Использование территории рекультивированного полигона ТКО под капитальное строительство не допускается.

2.23.3.14. К полигонам ТКО проектируются подъездные пути в соответствии с требованиями [раздела 2.19](#) "Зоны транспортной инфраструктуры" настоящих Нормативов.

#### **2.23.4. Зоны размещения полигонов для токсичных отходов производства**

2.23.4.1. Полигоны по обезвреживанию и захоронению токсичных промышленных отходов (далее - полигон) являются специально оборудованными сооружениями, предназначенными для обезвреживания и размещения отходов производственной деятельности.

2.23.4.2. Полигоны по обезвреживанию и захоронению токсичных промышленных отходов следует проектировать в соответствии с [СП 127.13330.2017](#):

на площадках, на которых возможно осуществление мероприятий и инженерных решений, исключающих загрязнение окружающей среды;

с подветренной стороны (для ветров преобладающего направления) по отношению к жилой зоне населенных пунктов и зонам отдыха;

ниже мест водозаборов питьевой воды, рыбоводных хозяйств;

на землях, не относящихся к землям сельскохозяйственного назначения или непригодных для сельского хозяйства либо на сельскохозяйственных землях худшего качества;

в соответствии с гидрогеологическими условиями на участках со слабо фильтрующими грунтами (глиной, суглинками, сланцами), с залеганием грунтовых вод при их наибольшем подъеме, с учетом подъема воды при эксплуатации полигона не менее 2 м от нижнего уровня захороняемых отходов.

При неблагоприятных гидрогеологических условиях на выбранной площадке

необходимо предусматривать инженерные мероприятия, обеспечивающие требуемое снижение уровня грунтовых вод.

2.23.4.3. Размещение полигонов не допускается:

на территории I, II и III поясов зон санитарной охраны источников водоснабжения;

в зоне питания подземных источников питьевой воды;

в местах выклинивания водоносных горизонтов;

в границах водоохраных зон водных объектов;

в зонах массового загородного отдыха населения;

в границах населенных пунктов;

в лесопарковых, курортных, лечебно-оздоровительных, рекреационных зонах;

на водосборных площадях подземных водных объектов, которые используются в целях питьевого и хозяйственно-бытового водоснабжения;

в местах залегания полезных ископаемых и ведения горных работ в случаях, если возникает угроза загрязнения мест залегания полезных ископаемых и безопасности ведения горных работ;

в заболоченных местах и подтопляемых территориях;

в зонах оползней;

на территориях зеленых зон городов;

на землях, занятых или предназначенных под занятие лесами, лесопарками и другими зелеными насаждениями, выполняющими защитные и санитарно-гигиенические функции и являющимися местом отдыха населения;

на участках, загрязненных органическими и радиоактивными отходами, до истечения сроков, установленных органами санитарно-эпидемиологического надзора.

2.23.4.4. Участок для размещения полигона токсичных отходов должен располагаться на территориях с уровнем залегания подземных вод на глубине более 20 метров с коэффициентом фильтрации подстилающих пород не более 10 (-6) см/с.

2.23.4.5. Размер участка полигона устанавливается исходя из срока накопления отходов в течение расчетного срока, но не более 25 лет.

2.23.4.6. Мощность полигона проектируется с учетом количества токсичных отходов (тыс. т), которое может быть принято на полигон в течение одного года, включая поступающие на завод по обезвреживанию токсичных промышленных отходов и на участок захоронения отходов.

2.23.4.7. Устройство полигонов на просадочных грунтах допускается при условии полного устранения просадочных свойств грунтов.

2.23.4.8. В составе полигонов по обезвреживанию и захоронению токсичных промышленных отходов следует предусматривать функциональные зоны:

заводов по обезвреживанию токсичных промышленных отходов, в том числе гараж специализированного автотранспорта - рядом с заводом по обезвреживанию токсичных промышленных отходов;

участков захоронения отходов;

административно-хозяйственных объектов.

2.23.4.9. В административно-хозяйственной зоне располагаются:

административно-бытовые помещения, лаборатория;

площадка с навесом для стоянки спецмашин и механизмов;

склад горюче-смазочных материалов;

котельная;

сооружение для чистки и мойки спецмашин и контейнеров;

автомобильные весы.

2.23.4.10. Участок захоронения отходов по периметру должен иметь ограждение.

На участке захоронения токсичных промышленных отходов по его периметру, начиная от ограждения, должны последовательно размещаться: кольцевой канал;

кольцевое обвалование высотой 1,5 м и шириной поверху 3 м; ливнеотводные лотки вдоль дороги или кюветы с облицовкой бетонными плитами или другими гидроизолирующими материалами.

2.23.4.11. При проектировании завода по обезвреживанию токсичных промышленных отходов в его составе следует предусматривать:

административно-бытовые помещения, лабораторию, центральный диспетчерский щит управления и контроля за технологическими процессами, медпункт и столовую;  
 цех термического обезвреживания твердых и пастообразных горючих отходов;  
 цех термического обезвреживания сточных вод и жидких хлорорганических отходов;  
 цех физико-химического обезвреживания твердых и жидких негорючих отходов;  
 цех обезвреживания испорченных и немаркированных баллонов;  
 цех обезвреживания ртутных и люминесцентных ламп;  
 цех приготовления известкового молока;  
 склад легковоспламеняющихся и горючих жидкостей с насосной;  
 открытый склад под навесом для отходов в таре;  
 склад химикатов и реактивов;  
 склад огнеупорных изделий;  
 автомобильные весы;  
 спецпрачечную (при отсутствии возможности кооперирования);  
 механизированную мойку спецмашин, тары и контейнеров;  
 ремонтно-механический цех;  
 контрольно-пропускной пункт;  
 общезаводские объекты в соответствии с потребностями завода.

2.23.4.12. Размеры санитарно-защитной зоны полигона по обезвреживанию токсичных промышленных отходов регламентируются в соответствии с [СанПиН 2.2.1/2.1.1.1200](#).

Полигоны по размещению, обезвреживанию, захоронению токсичных отходов производства и потребления I, II классов опасности относятся к объектам I класса с ориентировочным размером санитарно-защитной зоны -1000 м.

Полигоны по размещению, обезвреживанию, захоронению токсичных отходов производства и потребления III, IV классов опасности относятся к объектам II класса с ориентировочным размером санитарно-защитной зоны -500 м.

Размеры санитарно-защитной зоны завода в конкретных условиях строительства должны быть уточнены расчетом рассеивания в атмосфере вредных выбросов с учетом [РД 52.04.212-86](#).

2.23.4.13. Размер участка захоронения токсичных промышленных отходов определяется производительностью, видом и классом опасности поступающих отходов, применяемыми технологиями переработки расчетным сроком эксплуатации, но не более 25 лет.

2.23.4.14. Полигон должен быть оборудован внутренними дорогами с твердым покрытием для проезда автомобильного транспорта.

2.23.4.15. Сооружения для чистки и мойки спецмашин и контейнеров должны быть расположены на выезде из производственной зоны полигона на расстоянии не менее 50 м от административно-бытовых зданий.

2.22.4.16. Отвод внутренних дождевых и талых вод следует предусматривать в контрольно-регулирующие пруды, состоящие из двух секций. Осветленные воды следует направлять: чистые - на производственные нужды или в кольцевой канал; загрязненные - в пруд-испаритель, при невозможности его устройства на завод по обезвреживанию токсичных промышленных отходов.

2.23.4.17. Для обеспечения контроля высоты стояния грунтовых вод, их физико-химического и бактериологического состава на территории участка захоронения отходов и в его санитарно-защитной зоне необходимо предусматривать створы наблюдательных скважин. В каждом створе должно быть не менее двух скважин.

При уклоне грунтового потока менее 0,1% створы должны предусматриваться по всем четырем направлениям. При уклоне более 0,1% контрольные скважины могут размещаться по трем направлениям, исключая направление вверх по течению. При длине сторон участка захоронения не более 200 м следует предусматривать на каждую сторону по одному контрольному створу; при большей длине сторон участка створы следует размещать через

100-150 м.

Расстояние между наблюдательными скважинами в створе должно приниматься в пределах 50-100 м. Одна скважина створа должна размещаться на территории участка захоронения, другая - в санитарно-защитной зоне. Приведенные расстояния могут быть уменьшены с учетом конкретных гидрогеологических условий.

Скважины должны быть заглублены ниже уровня грунтовых вод не менее чем на 5 м.

Аналогичный контроль следует предусматривать для испарителей загрязненных дождевых и дренажных вод, размещаемых вне участка захоронения токсичных промышленных отходов.

2.23.4.18. Водоснабжение и канализация полигонов проектируются в соответствии с требованиями [раздела 2.18](#) "Зоны инженерной инфраструктуры" настоящих Нормативов.

2.23.4.19. Подъездные пути к полигонам проектируются в соответствии с требованиями [раздела 2.19](#) "Зоны транспортной инфраструктуры" раздела 2.17 "Производственные зоны" настоящих Нормативов.

## 2.24. Особо охраняемые территории

В особо охраняемые территории включаются земельные участки, которые имеют особое природоохранное, научное, историко-культурное, эстетическое, рекреационное, оздоровительное и иное ценное значение, которые изъяты в соответствии с постановлениями федеральных органов государственной власти, органов государственной власти субъектов Российской Федерации или решениями органов местного самоуправления полностью или частично из хозяйственного использования и оборота и для которых установлен особый правовой режим.

К землям особо охраняемых территорий и объектов относятся земли:

особо охраняемых природных территорий;

природоохранного назначения;

рекреационного назначения;

историко-культурного назначения;

особо ценные земли в соответствии с Земельным кодексом Российской Федерации.

Правительство Российской Федерации, соответствующие органы исполнительной власти субъектов Российской Федерации, органы местного самоуправления могут устанавливать и иные категории особо охраняемых природных территорий (территории, на которых находятся памятники садово-паркового искусства, охраняемые береговые линии, охраняемые речные системы, охраняемые природные ландшафты, биологические станции, микрорезерваты и другие).

Порядок отнесения земель к землям особо охраняемых территорий федерального значения, порядок использования и охраны земель особо охраняемых территорий федерального значения устанавливаются Правительством Российской Федерации на основании федеральных законов.

Порядок отнесения земель к землям особо охраняемых территорий регионального и местного значения, порядок использования и охраны земель особо охраняемых территорий регионального и местного значения устанавливаются органами государственной власти Краснодарского края и органами местного самоуправления в соответствии с федеральными законами, законами Краснодарского края и нормативными правовыми актами органов местного самоуправления.

Земли особо охраняемых природных территорий, земли, занятые объектами культурного наследия Российской Федерации, используются для соответствующих целей. Использование этих земель для иных целей ограничивается или запрещается в случаях, установленных Земельным Кодексом, федеральными законами.

В соответствии со статьей 52 Федерального закона от 10 января 2002 г. №7-ФЗ "Об охране окружающей среды" в целях обеспечения устойчивого функционирования естественных экологических систем, защиты природных комплексов, природных ландшафтов и особо охраняемых природных территорий от загрязнения и другого

негативного воздействия хозяйственной и иной деятельности устанавливаются защитные и охранные зоны.

### **2.24.1.Лечебно-оздоровительные местности и курорты**

2.24.1.1.К лечебно-оздоровительным местностям относятся территории, обладающие природными лечебными ресурсами (минеральные воды, лечебные грязи, рапа лиманов и озер, пляжи и части акваторий, горы, лечебный климат, другие природные объекты и условия) и пригодные для организации лечения и профилактики заболеваний, а также для отдыха населения.

2.24.1.2.Освоенные и используемые в лечебно-профилактических целях особо охраняемые территории, которые располагают природными лечебными ресурсами, а также необходимыми для их эксплуатации зданиями и сооружениями, включая объекты инфраструктуры, являются курортами.

2.24.1.3.Лечебно-оздоровительные местности и курорты на территории поселения иметь местное значение.

2.24.1.4.Территории лечебно-оздоровительных местностей и курортов устанавливаются в целях их изучения, развития, рационального использования, обеспечения охраны и защиты их природных лечебных ресурсов и оздоровительных свойств.

2.24.1.5.Для лечебно-оздоровительных местностей и курортов, где природные лечебные ресурсы относятся к недрам (минеральные воды, лечебные грязи и другие), устанавливаются округа горно-санитарной охраны. В остальных случаях устанавливаются округа санитарной охраны.

Порядок организации округов санитарной и горно-санитарной охраны лечебно-оздоровительных местностей и курортов и особенности режима хозяйственного использования, проживания и природопользования в пределах их территорий утверждаются Правительством Российской Федерации для лечебно-оздоровительных местностей и курортов федерального значения и высшим исполнительным органом государственной власти Краснодарского края для лечебно-оздоровительных местностей и курортов краевого и местного значения в соответствии с Федеральным законом "О природных лечебных ресурсах, лечебно-оздоровительных местностях и курортах" и Законом Краснодарского края "О природных лечебных ресурсах, лечебно-оздоровительных местностях и курортах Краснодарского края".

Границей лечебно-оздоровительной местности, курорта или курортного района является внешний контур округа санитарной (горно-санитарной) охраны.

2.24.1.6.На территориях лечебно-оздоровительных местностей и курортов местного значения запрещается деятельность, загрязняющая почву, воду и воздух, наносящая ущерб лесам, зеленым насаждениям, ведущая к развитию эрозийных процессов и отрицательно влияющая на природные лечебные ресурсы, санитарное и экологическое состояние территорий. В составе округа санитарной (горно-санитарной) охраны выделяется до трех зон.

Режим первой зоны устанавливается для месторождений минеральных вод (для скважин, источников), месторождений лечебных грязей, месторождений других полезных ископаемых, используемых в лечебных целях, а также для оборудованных лечебных пляжей и прилегающих к ним акваторий.

На территории первой зоны лечебно-оздоровительных местностей и курортов местного значения режим использования территорий, а также мероприятия по их охране и защите определяются в соответствии с проектом округа горно-санитарной охраны курорта и документами территориального планирования муниципального образования, утвержденными в установленном порядке на территории данного муниципального образования.

Режим второй зоны устанавливается для территории, с которой происходит сток поверхностных и грунтовых вод к месторождениям лечебных грязей, минеральным озерам и лиманам, пляжам, местам неглубокого залегания незащищенных минеральных вод; для

естественных и искусственных хранилищ минеральных вод и лечебных грязей, парков, лесопарков и других зеленых насаждений, а также для территорий, занимаемых зданиями и сооружениями санаторно-курортных организаций и предназначенных для санаторно-курортного строительства.

На территории второй зоны лечебно-оздоровительных местностей и курортов местного значения режим использования территорий, а также мероприятия по их охране и защите определяются в соответствии с проектом округа горно-санитарной охраны курорта и документами территориального планирования муниципального образования, утвержденными в установленном порядке на территории данного муниципального образования.

Режим третьей зоны устанавливается для ближайших областей питания и участков разгрузки минеральных вод, водосборных площадей месторождений лечебных грязей, месторождений других полезных ископаемых, отнесенных к категории лечебных, а также для территорий, обеспечивающих защиту природных лечебных ресурсов от неблагоприятного техногенного воздействия.

На территории третьей зоны лечебно-оздоровительных местностей и курортов местного значения режим и ограничения использования территорий, а также мероприятия по их охране и защите определяются в соответствии с проектом округа горно-санитарной охраны курорта и документами территориального планирования муниципального образования, утвержденными в установленном порядке на территории данного муниципального образования.

2.24.1.7. Режим и границы округов санитарной (горно-санитарной) охраны, устанавливаемые для лечебно-оздоровительных местностей и курортов местного значения, утверждаются высшим органом исполнительной власти Краснодарского края на основании проектов округов санитарной (горно-санитарной) охраны, согласованных в установленном порядке.

Установленный режим санитарной (горно-санитарной) охраны курорта обеспечивается:

в первой зоне - пользователями;

во второй и третьей зонах - пользователями, землепользователями и проживающими в этих зонах гражданами.

2.24.1.8. При планировке и застройке территорий городских и сельских поселений Краснодарского края, расположенных в границах лечебно-оздоровительных местностей и курортов, необходимо учитывать установленные проектом округов санитарной (горно-санитарной) охраны курортов режимы при определении градостроительных регламентов и ограничений по их использованию, а также условное деление их территорий на следующие зоны:

прибрежную;

предгорную (100 - 500 м над уровнем моря);

горную (выше 500 м над уровнем моря) с выделением:

горно-лесной подзоны (500 - 2000 м);

высокогорной подзоны (более 2000 м).

2.24.1.9. В предгорных зонах лечебно-оздоровительного и курортного назначения элементами планировочной структуры являются:

зона охраны и использования бальнеологических ресурсов;

комплексы и организации курортного лечения и их территории;

курортно-оздоровительные центры;

специально оборудованные терренкуры;

прогулочные парковые территории, солярии, площадки и комплексы для занятий лечебной гимнастикой и принятия лечебных процедур.

2.24.1.10. В горных зонах при проектировании горнолыжного курорта следует выделять следующие курортные зоны:

оборудованные в соответствии с требованиями зоны массового катания на лыжах и санях;

лыжные и слаломные трассы и коридоры;  
зоны спортивных состязаний;  
зоны прогулок, туристских троп и площадок отдыха (со средствами снего- и ветрозащиты);  
системы канатно-кресельных дорог, фуникулеров и специальных лыжных подъемников;

центры обслуживания туристов и территории комплексов организаций отдыха.

2.24.1.11. Для проектирования организаций отдыха и оздоровления детей на территории лечебно-оздоровительных местностей и курортов выделяются участки, отличающиеся наиболее благоприятными природными условиями, высокими эстетическими качествами ландшафта, отвечающие санитарно-гигиеническим требованиям и условиям организации полноценного отдыха, занятий спортом, купания и туристских походов.

2.24.1.12. Земельный участок должен быть сухим, чистым, хорошо проветриваемым и инсолируемым. Не допускается использование для территорий заболоченных, плохо проветриваемых, расположенных в пониженных местах с обильным выпадением росы.

2.24.1.13. При проектировании оздоровительных организаций для детей их размещают:

с учетом розы ветров;

с наветренной стороны от источников шума и загрязнений атмосферного воздуха;

выше по течению водоемов относительно источников загрязнения;

вблизи лесных массивов и водоемов.

2.24.1.14. Загородные оздоровительные организации отделяют от жилых домов для сотрудников, а также организаций отдыха для взрослых полосой зеленых насаждений шириной не менее 100 м.

Расстояние от участка загородной оздоровительной организации до жилой застройки должно быть не менее 500 м.

2.24.1.15. По территории оздоровительных организаций не должны проходить магистральные инженерные коммуникации городского (поселкового) назначения (водоснабжение, канализация, теплоснабжение, электроснабжение).

2.24.1.16. Земельный участок оздоровительной организации делится на территорию основной застройки и вспомогательную территорию.

2.24.1.17. Территория основной застройки оздоровительной организации делится на зоны: жилую, культурно-массовую, физкультурно-оздоровительную, медицинскую, административную, хозяйственную и технического назначения.

2.24.1.18. На вспомогательной территории могут размещаться котельная с хранилищем топлива, сооружения водоснабжения, локальные очистные сооружения для автостоянок, оранжерейно-тепличное хозяйство, ремонтные мастерские, автостоянка для хозяйственных машин.

2.24.1.19. На территории основной застройки размещаются здания и сооружения, предназначенные для питания, занятий по интересам, отдыха и развлечения детей.

2.24.1.20. На участке основной застройки оздоровительной организации предусматривают плоскостные физкультурно-оздоровительные сооружения.

Примерный состав плоскостных физкультурно-оздоровительных и спортивных сооружений должен соответствовать нормам, указанным в таблице 70 Основной части настоящих Нормативов.

2.24.1.21. Медицинская зона включает изолятор, имеющий отдельный вход, площадки для игр и прогулок выздоравливающих детей и специальный подъезд для эвакуации больных детей.

2.24.1.22. Вспомогательная территория проектируется с учетом возможной организации самостоятельного въезда на территорию. Расположение на вспомогательной территории хозяйственных сооружений должно исключать задымление территории основной застройки. При выборе участка для котельной необходимо учитывать в качестве определяющего фактора направление ветров.

2.24.1.23. Участки основной и вспомогательной застройки оздоровительной

организации могут иметь декоративное ограждение высотой не более 0,9 м и не менее двух въездов (основной и хозяйственный).

2.24.1.24. Жилая зона обслуживающего персонала проектируется на расстоянии не менее 100 м от территории основной застройки. В данной зоне проектируют здания летнего типа для временного обслуживающего персонала, а также отапливаемые здания, предназначенные для постоянного проживания обслуживающего персонала в течение всего года. Территория должна включать элементы благоустройства, необходимые для нормальной жизнедеятельности проживающего контингента служащих.

2.24.1.25. Площадь озеленения территорий оздоровительной организации должна составлять не менее 60 процентов участка основной застройки. При размещении организации в лесном или парковом массиве площадь озелененных территорий может быть сокращена до 50 процентов.

2.24.1.26. Водоснабжение, канализация и теплоснабжение в оздоровительных организациях проектируются централизованными.

2.24.1.27. При отсутствии централизованных сетей проектируются местные системы водоснабжения и канализации. Допускается применение автономного или газового отопления.

Инженерное обеспечение оздоровительных организаций проектируется в соответствии с требованиями разделов 2.18 "Зоны инженерной инфраструктуры", 2.17 "Производственные зоны", 2.18. "Зоны инженерной инфраструктуры", 2.19 "Зоны транспортной инфраструктуры" настоящих Нормативов.

2.24.1.28. На территории оздоровительных учреждений, помимо туалетов в здании, возможно проектирование дополнительных канализованных туалетов на расстоянии не менее 50 м от жилых корпусов и столовой по согласованию с органами Госсанэпиднадзора.

2.24.1.29. Для сбора мусора и пищевых отходов на территории хозяйственной зоны проектируются площадки с твердым покрытием, размеры которых превышают площадь основания контейнеров на 1,0 м во все стороны. Площадки, к которым должны быть удобные подъезды, размещают на расстоянии не менее 25 м от зданий.

2.24.1.30. Въезды и входы на территорию оздоровительной организации, проезды, дорожки к хозяйственным постройкам, к контейнерным площадкам для сбора мусора проектируются в соответствии с требованиями подраздела 2.19 "Зоны транспортной инфраструктуры" настоящих Нормативов.

2.24.1.31. Аквапарки (бассейны или комплекс бассейнов, имеющие в своем составе водные аттракционы: горки, искусственные волны, течения, водопады, фонтаны, гидроаэромассажные устройства и др., зоны отдыха: пляжи, аэрации и т.п., а также другие функциональные объекты) должны размещаться на обособленной территории в жилой, парковой или рекреационной зоне.

## **2.24.2. Особо охраняемые природные территории**

2.24.2.1. Особо охраняемые природные территории - участки земли, водной поверхности и воздушного пространства над ними, где располагаются природные комплексы и объекты, которые имеют особое природоохранное, научное, культурное, эстетическое, рекреационное и оздоровительное значение, которые изъяты решениями органов государственной власти полностью или частично из хозяйственного использования и для которых установлен режим особой охраны.

2.24.2.2. Особо охраняемые природные территории могут иметь федеральное, региональное или местное значение.

Категории и виды особо охраняемых природных территорий федерального, регионального и местного значения определяются в соответствии с законодательством Российской Федерации.

Особо охраняемые природные территории федерального значения являются федеральной собственностью и находятся в ведении федеральных органов государственной власти, территории регионального значения являются собственностью Краснодарского края



и находятся в ведении органов государственной власти Краснодарского края, территории местного значения являются собственностью муниципальных образований и находятся в ведении органов местного самоуправления.

2.24.2.3. С учетом особенностей режима особо охраняемых природных территорий и статуса находящихся на них природоохранных организаций различаются категории указанных территорий: государственные природные заповедники, в том числе биосферные; национальные парки; природные парки; государственные природные заказники; памятники природы; дендрологические парки и ботанические сады. Могут устанавливаться и иные категории особо охраняемых природных территорий.

2.24.2.4. Все особо охраняемые природные территории учитываются при разработке документов территориального планирования, документов по планировке территории и схем землеустройства.

2.24.2.5. В целях защиты особо охраняемых природных территорий от неблагоприятных антропогенных воздействий на прилегающих к ним участках земли и водного пространства могут создаваться охранные зоны или округа с регулируемым режимом хозяйственной деятельности.

При примыкании особо охраняемых природных территорий к территориям городских поселений необходимо предусматривать охранные зоны с ограниченным режимом природопользования. Ширина охранной зоны должна приниматься по решению администрации Краснодарского края, но не менее:

3 км - со стороны селитебных территорий городских поселений;

5 км - со стороны производственных зон.

2.24.2.6. Проектирование особо охраняемых природных территорий осуществляется в соответствии с требованиями законодательства Российской Федерации и Краснодарского края об особо охраняемых природных территориях согласно установленным режимам градостроительной деятельности с привлечением специальных норм и выполнением необходимых исследований. На особо охраняемых природных территориях любая проектная деятельность осуществляется согласно статусу территории и режимам особой охраны.

2.24.2.7. Специфические особенности и режим особо охраняемых природных территорий устанавливаются в каждом конкретном случае в соответствии с положением, утверждаемым уполномоченным в сфере охраны природных территорий государственным органом.

2.24.2.8. Специально уполномоченный орган исполнительной власти Краснодарского края в области охраны окружающей среды ведет государственный кадастр особо охраняемых природных территорий, который включает сведения о статусе этих территорий, об их географическом положении и границах, режиме особой охраны этих территорий, природопользователях, эколого-просветительской, научной, экономической, исторической и культурной ценности.

2.24.2.9. Охрана особо охраняемых природных территорий осуществляется специально уполномоченными исполнительными органами государственной власти Краснодарского края, в ведении которых они находятся, в порядке, предусмотренном нормативными правовыми актами Российской Федерации и Краснодарского края.

2.24.2.10. Категории и виды особо охраняемых природных территорий могут быть федерального, краевого или местного значения.

С учетом особенностей режима особо охраняемых природных территорий и статуса находящихся на них природоохранных организаций, в соответствии с законодательством Краснодарского края различаются следующие категории особо охраняемых природных территорий краевого значения:

природные парки;

государственные природные заказники;

памятники природы;

дендрологические парки и ботанические сады;

Иные категории особо охраняемых природных территорий краевого значения могут устанавливаться высшим исполнительным органом государственной власти Краснодарского

края по представлению специально уполномоченного органа исполнительной власти Краснодарского края в области охраны окружающей среды.

2.24.2.11. Порядок отнесения к одной из категорий особо охраняемых природных территорий, установления границ и режима охраны функциональных зон, разрешенных видов хозяйственной деятельности, научных задач и просветительской деятельности осуществляется (утверждается) высшим исполнительным органом государственной власти Краснодарского края в соответствии с требованиями законодательства Российской Федерации и законодательства Краснодарского края об особо охраняемых природных территориях.

### **2.23.3. Земли природоохранного назначения**

2.24.3.1. К землям природоохранного назначения относятся земли:

запретных и нерестоохранных полос;

занятые защитными лесами, предусмотренными лесным законодательством (за исключением защитных лесов, расположенных на землях лесного фонда, землях особо охраняемых территорий);

иные земли, выполняющие природоохранные функции.

2.24.3.2. На землях природоохранного назначения допускается ограниченная хозяйственная деятельность при соблюдении установленного режима охраны этих земель в соответствии с федеральными законами, законами Краснодарского края и нормативными правовыми актами органов местного самоуправления.

Юридические лица, в интересах которых выделяются земельные участки с особыми условиями использования, обязаны обозначить их границы специальными информационными знаками.

2.24.3.3. В пределах земель природоохранного назначения вводится особый правовой режим использования земель, ограничивающий или запрещающий виды деятельности, которые несовместимы с основным назначением этих земель. Земельные участки в пределах этих земель не изымаются и не выкупаются у собственников земельных участков, землепользователей, землевладельцев и арендаторов земельных участков.

### **2.24.4. Земли водоохраных зон водных объектов**

2.24.4.1. Водоохранными зонами являются территории, которые примыкают к береговой линии (границам водного объекта) рек, ручьев, каналов, озер, водохранилищ и на которых устанавливается специальный режим осуществления хозяйственной и иной деятельности в целях предотвращения загрязнения, засорения, заиления указанных водных объектов и истощения их вод, а также сохранения среды обитания водных биологических ресурсов и других объектов животного и растительного мира.

2.24.4.2. Границы водоохраных зон и прибрежных защитных полос устанавливаются в соответствии с Водным кодексом Российской Федерации.

2.24.4.3. Разработка проектов планировки территории населенных пунктов и размещения объектов жилищного, гражданского и производственного назначения вблизи водных объектов осуществляется в соответствии с требованиями Водного кодекса Российской Федерации и раздела 2.26 "Охрана окружающей среды" настоящих Нормативов.

### **2.24.5. Земли защитных лесов**

2.24.5.1. К защитным лесам относятся леса, которые являются природными объектами, имеющими особо ценное значение, и в отношении которых устанавливается особый правовой режим использования, охраны, защиты, воспроизводства лесов.

2.24.5.2. С учетом особенностей правового режима выделяются следующие категории защитных лесов:

леса, расположенные на особо охраняемых природных территориях;

леса, расположенные в водоохраных зонах;  
леса, выполняющие функции защиты природных и иных объектов;  
ценные леса;  
городские леса.

2.24.5.3. К особо защитным участкам лесов относятся:

берегозащитные, почвозащитные участки лесов, расположенных вдоль водных объектов, склонов оврагов;  
опушки лесов, граничащие с безлесными пространствами;  
лесосеменные плантации, постоянные лесосеменные участки и другие объекты лесного семеноводства;  
заповедные лесные участки;  
участки лесов с наличием реликтовых и эндемичных растений;  
места обитания редких и находящихся под угрозой исчезновения диких животных;  
объекты природного наследия;  
другие особо защитные участки лесов, предусмотренные лесоустроительной инструкцией.

2.24.5.4. Особо защитные участки лесов могут быть выделены в защитных лесах, эксплуатационных лесах и резервных лесах.

2.24.5.5. В защитных лесах и на особо защитных участках лесов запрещается осуществление деятельности, несовместимой с их целевым назначением и полезными функциями, определяемыми Лесным кодексом Российской Федерации.

2.24.5.6. Отнесение лесов к защитным лесам, эксплуатационным лесам, резервным лесам и исключение их из состава защитных лесов, эксплуатационных лесов, резервных лесов, установление и изменение границ земель, на которых располагаются такие леса, осуществляются решениями органов государственной власти в пределах их полномочий, определенных в соответствии с Лесным кодексом Российской Федерации.

2.24.5.7. В соответствии с экономическим, экологическим и социальным значением лесного фонда, его местоположением и выполняемыми им функциями производится разделение лесного фонда по группам лесов и категориям защитности.

Кроме того, в лесах могут быть выделены особо защитные участки с ограниченным режимом лесопользования (берего- и почвозащитные участки леса вдоль берегов водных объектов, склонов оврагов и балок, опушек лесов на границах с безлесными территориями, места обитания и распространения редких и находящихся под угрозой исчезновения диких животных, растений и другие).

Примечание.

В лесной фонд не входят леса, расположенные на землях обороны, городских округов и поселений, древесно-кустарниковая растительность, расположенная на землях сельскохозяйственного назначения, транспорта, городских округов и поселений, водного фонда и иных категорий.

2.24.5.8. Подразделение лесов на виды по целевому назначению и установление категорий защитных лесов осуществляется в соответствии с Лесным кодексом Российской Федерации, в зависимости от выполняемых ими полезных функций.

2.24.5.9. Параметры особо защитных участков лесов утверждаются департаментом лесного хозяйства Краснодарского края на основании материалов лесоустройства или специального обследования. Перечень особо защитных участков лесов устанавливается федеральным органом исполнительной власти, осуществляющим функции по выработке государственной политики и нормативно-правовому регулированию в области лесного хозяйства.

2.24.5.10. Границы участков лесного фонда, порядок использования лесов устанавливаются в соответствии с Лесным кодексом Российской Федерации.

2.24.5.11. На землях лесов запрещается любая деятельность, несовместимая с их назначением.

Использование лесов может быть следующих видов:

заготовка древесины; заготовка живицы;

заготовка и сбор недревесных лесных ресурсов;  
 заготовка пищевых лесных ресурсов и сбор лекарственных растений;  
 осуществление видов деятельности в сфере охотничьего хозяйства; ведение сельского хозяйства;  
 осуществление научно-исследовательской деятельности, образовательной деятельности;  
 осуществление рекреационной деятельности; создание лесных питомников и их эксплуатация;  
 выращивание лесных плодовых, ягодных, декоративных растений, лекарственных растений;  
 создание лесных питомников и их эксплуатация;  
 осуществление геологического изучения недр, разведка и добыча полезных ископаемых;  
 строительство и эксплуатация водохранилищ и иных искусственных водных объектов, создание и расширение морских и речных портов, строительство, реконструкция и эксплуатация гидротехнических сооружений; строительство, реконструкция, эксплуатация линейных объектов;  
 создание и эксплуатация объектов лесоперерабатывающей инфраструктуры;  
 осуществление религиозной деятельности;  
 иные виды, определенные в соответствии с Лесным кодексом Российской Федерации.  
 осуществление рыболовства, за исключением любительского рыболовства.

2.24.5.12. Вокруг городских поселений, расположенных в безлесных и малолесных районах, следует предусматривать ветрозащитные и берегоукрепительные лесные полосы, на склонах холмов, оврагов и балок - озеленительные.

Ширина защитных лесных полос составляет не менее:

для крупных городских поселений - 500 м;

для больших и средних городских поселений - 100 м;

для малых городских поселений и сельских поселений - 50 м.

2.24.5.13. Вдоль автомобильных дорог, железнодорожных путей, на землях сельскохозяйственного назначения, в прибрежных зонах водных объектов могут создаваться полосы лесных насаждений, выполняющие защитные функции, в том числе снегозадерживающие, ветроослабляющие, пескозащитные, полесозащитные, почвоукрепительные, берегоукрепительные, водоохранные, озеленительные и другие.

2.24.5.14. Снегозащитные лесные полосы следует предусматривать с каждой стороны дороги (ширина в метрах):

4 - при расчетном годовом снегоприносе от 10 до 25 куб. м/м;

9 - при расчетном годовом снегоприносе свыше 25 до 50 куб. м/м;

12 - при расчетном годовом снегоприносе свыше 50 до 75 куб. м/м;

14 - при расчетном годовом снегоприносе свыше 75 до 100 куб. м/м;

на заносимых участках железнодорожного пути и вокруг станций - при объеме снегопереноса за зиму более 100 куб. м на 1 м пути согласно СНиП 32-01-95, в остальных случаях предусматриваются снегозадерживающие устройства.

Полосу отвода для расположения снегозадерживающих лесных насаждений при ограждении железнодорожных станций и узлов следует проектировать на границе стационарных площадок и продолжать за пределы стрелочных горловин не менее чем на 50 м. Для размещения внутростанционной защиты между станционными парками необходимо предусматривать полосу отвода шириной не менее 15 м.

2.24.5.15. Ветроослабляющие лесные полосы следует предусматривать для участков железных дорог, подверженных ежегодному воздействию сильных ветров (со скоростью 15 м/с и выше), в местах гололедообразования и заноса пути мелкоземом на землях сельскохозяйственного назначения или непригодных для выращивания сельскохозяйственных культур. В случаях, когда порывы сильного ветра могут угрожать безопасности движения поездов, допускается устройство лесонасаждений на землях сельскохозяйственного назначения.

2.24.5.16. Пескозащитные лесные полосы и (или) фитомелиоративная пескозащита предусматриваются вдоль железнодорожных путей, пересекающих песчаные территории. Ширина полосы принимается с каждой стороны - не менее 100 м.

За зоной лесонасаждений следует выделить охранную зону шириной не менее 100 м, в пределах которой запрещаются действия, способствующие увеличению подвижности песков (уничтожение растительности, выпас скота, нарушение почвенного покрова и другое).

2.24.5.17. Почвоукрепительные лесонасаждения следует предусматривать для защиты автомобильных дорог, железнодорожных путей и сооружений на них от воздействий развивающихся оврагов, оползней, осыпей, водных потоков и других опасных природных процессов. Почвоукрепительные насаждения проектируются не только на территории, подверженной деформации грунтов, но и на потенциально опасных местах, а также на участках зарождения и формирования стока, при необходимости они применяются в комплексе с инженерными сооружениями и мероприятиями, предусмотренными разделом 2.25 "Инженерная подготовка и защита территории" настоящих Нормативов.

2.24.5.18. На подверженных водной эрозии склонах крутизной более 1,5 градуса продольные почвозащитные и водоохранные лесные полосы необходимо располагать поперек склонов, по горизонталям в увязке с общей организацией территории, агротехническими и гидротехническими противоэрозионными мероприятиями.

2.24.5.19. Расстояние между продольными лесными полосами не должно превышать 800 м, между поперечными - 2000 м, а на песчаных почвах - 1000 м.

2.24.5.20. Продольные полевые защитные полосы надлежит предусматривать трехрядными, а поперечные - двухрядными.

2.24.5.20. Защитные насаждения вокруг прудов и водоемов следует проектировать в соответствии с требованиями Федерального закона от 10 января 1996 г. №4-ФЗ "О мелиорации земель" и СП 100.13330.2016 "Мелиоративные системы и сооружения. Актуализированная редакция СНиП 2.06.03-85".

2.24.5.21. Расстояния от границ жилой застройки, водоемов, сельскохозяйственных угодий, автомобильных дорог, железнодорожных путей и сооружений на них до защитных насаждений принимаются в соответствии с действующими правилами и нормами.

## **2.24.6. Земли рекреационного назначения**

2.24.6.1. К землям рекреационного назначения относятся земли, предназначенные и используемые для организации отдыха, туризма, физкультурно-оздоровительной и спортивной деятельности граждан.

2.24.6.2. В состав земель рекреационного назначения входят земельные участки, на которых находятся дома отдыха, пансионаты, кемпинги, объекты физической культуры и спорта, туристические базы, стационарные и палаточные туристско-оздоровительные лагеря, дома рыболова и охотника, детские туристические станции, туристские парки, учебно-туристические тропы, трассы, детские и спортивные лагеря, другие аналогичные объекты.

2.24.6.3. Использование учебно-туристических троп и трасс, установленных по соглашению с собственниками земельных участков, землепользователями, землевладельцами и арендаторами земельных участков, может осуществляться на основе сервитутов; при этом указанные земельные участки не изымаются из использования.

2.24.6.4. К землям рекреационного назначения относятся также земли пригородных зеленых зон.

2.24.6.5. На землях рекреационного назначения запрещается деятельность, не соответствующая их целевому назначению.

На землях пригородных зеленых зон запрещается хозяйственная деятельность, отрицательно влияющая на выполнение ими экологических, санитарно-гигиенических и рекреационных функций. Леса пригородных зеленых зон относятся к первой группе лесов и используются в соответствии с требованиями Лесного кодекса Российской Федерации и настоящих Нормативов.

### **2.24.7. Земли историко-культурного назначения**

2.24.7.1. К землям историко-культурного назначения относятся земли:

объектов культурного наследия, в том числе объектов археологического наследия, мест бытования исторических промыслов, производств и ремесел, включенных в единый государственный реестр объектов культурного наследия (памятников истории и культуры) народов Российской Федерации, а также выявленных объектов культурного наследия; военных и гражданских захоронений.

2.24.7.2. На землях объектов культурного наследия (памятников истории и культуры) градостроительная деятельность допускается только в той мере, в какой она связана с нуждами этих объектов (восстановление, реставрация, реконструкция, инженерное обустройство и благоустройство), по специальному разрешению уполномоченных органов государственной власти. Разрешенная градостроительная деятельность на этих территориях может осуществляться в рамках реставрации (реконструкции) существующих и восстановления (воссоздания) утраченных объектов недвижимости - ценных элементов объектов культурного наследия или строительства инженерных сооружений технического назначения, необходимых для эксплуатации самих объектов культурного наследия.

Градостроительная деятельность, не связанная с нуждами объектов историко-культурного наследия, на территориях объектов культурного наследия запрещена.

Обеспечение сохранности объектов культурного наследия (памятников истории и культуры) и использование их земель осуществляются в соответствии с требованиями раздела 2.27 "Охрана объектов культурного наследия (памятников истории и культуры)" настоящих Нормативов.

2.24.7.3. Регулирование деятельности на землях военных и гражданских захоронений осуществляется в соответствии с требованиями раздела 2.23 "Зоны специального назначения" настоящих Нормативов.

### **2.24.8. Особо ценные земли**

2.24.8.1. К особо ценным землям относятся земли, в пределах которых имеются природные объекты и объекты культурного наследия, представляющие особую научную, историко-культурную ценность (типичные или редкие ландшафты, культурные ландшафты, сообщества растительных, животных организмов, редкие геологические образования, земельные участки, предназначенные для осуществления деятельности научно-исследовательских организаций).

2.24.8.2. На собственников таких земельных участков, землепользователей, землевладельцев и арендаторов таких земельных участков возлагаются обязанности по их сохранению.

### **2.25. Инженерная подготовка и защита территории**

Инженерная подготовка территории должна обеспечивать возможность градостроительного освоения районов, подлежащих застройке.

Инженерная подготовка и защита проводятся с целью создания благоприятных условий для рационального функционирования застройки, системы инженерной инфраструктуры, сохранности историко-культурных, архитектурно-ландшафтных и водных объектов, а также зеленых массивов.

При наличии в распоряжении муниципального образования данных площадных исследований состояния грунтов (в том числе методами дистанционного зондирования - эквипотенциальной термометрии, тепловой геотомографии и др.) применение таких данных при проектировании инженерной подготовки и защиты территории во всех видах проектной документации является обязательным.

Территории, отводимые под застройку, предпочтительно располагать на участках с минимальной глубиной просадочных толщ, с деградированными просадочными грунтами, а

также на участках, где просадочная толща подстилается малосжимаемыми грунтами.

Планировку и застройку поселений на подрабатываемых территориях и просадочных грунтах следует осуществлять в соответствии с действующими правилами и нормами (СНиП 2.01.09-91).

При разработке проектной документации в состав проектов детальной планировки и проектов застройки необходимо включать схемы горно-геологических ограничений с указанием категории территории по условиям строительства.

При планировке и застройке территорий 1 и 2 категорий допускается уменьшать суммарную площадь зеленых насаждений, но не более чем на 30 процентов при условии компенсации недостающего озеленения на прилегающих территориях с большими величинами деформаций земной поверхности.

На площадках с различным сочетанием групп территорий следует учитывать размещение функциональных зон и отдельных зданий (сооружений), строительство которых может быть обеспечено с применением мер защиты.

При разработке проектов планировки и застройки поселений следует предусматривать при необходимости инженерную защиту от опасных геологических процессов (оползней, обвалов, карста, селевых потоков, переработки берегов морей, водохранилищ, озер и рек, подтопления и затопления территорий и других).

Необходимость инженерной защиты определяется в соответствии с положениями Градостроительного кодекса Российской Федерации в части градостроительного планирования развития территории Мостовского района:

для вновь застраиваемых и реконструируемых территорий - в проекте генерального плана с учетом вариантности планировочных и технических решений;

для застроенных территорий - в проектах строительства, реконструкции и капитального ремонта зданий и сооружений с учетом существующих планировочных решений и требований заказчика.

При проектировании инженерной защиты следует обеспечивать (предусматривать):

предотвращение, устранение или снижение до допустимого уровня отрицательного воздействия на защищаемые территории, здания и сооружения действующих и связанных с ними возможных опасных процессов;

наиболее полное использование местных строительных материалов и природных ресурсов;

производство работ способами, не приводящими к появлению новых и (или) интенсификации действующих геологических процессов;

сохранение заповедных зон, ландшафтов, исторических объектов и памятников и другого;

надлежащее архитектурное оформление сооружений инженерной защиты;

сочетание с мероприятиями по охране окружающей среды;

в необходимых случаях - систематические наблюдения за состоянием защищаемых территорий и объектов и за работой сооружений инженерной защиты в период строительства и эксплуатации (мониторинг).

Сооружения и мероприятия по защите от опасных геологических процессов должны выполняться в соответствии с требованиями СП 116.13330.2011.

Проекты планировки и застройки поселений должны предусматривать максимальное сохранение естественных условий стока поверхностных вод.

На участках действия эрозионных процессов с оврагообразованием следует предусматривать упорядочение поверхностного стока, укрепление ложа оврагов, террасирование и облесение склонов.

Размещение зданий и сооружений, затрудняющих отвод поверхностных вод, не допускается.

Территории поселений, нарушенные карьерами и отвалами отходов производства, подлежат рекультивации для использования в основном в рекреационных целях.

Кроме того, территории оврагов могут быть использованы для размещения транспортных сооружений, гаражей, складов и коммунальных объектов.

При реабилитации ландшафтов и малых рек для организации рекреационных зон следует проводить противоэрозионные мероприятия, а также берегоукрепление и формирование пляжей.

Рекультивацию и благоустройство территорий следует разрабатывать с учетом требований ГОСТ 17.5.3.04-83\* и ГОСТ 17.5.3.05-84.

### **2.25.1. Противооползневые и противообвальные сооружения и мероприятия**

2.25.1.1. При проектировании инженерной защиты от оползневых и обвальных процессов следует рассматривать целесообразность применения следующих мероприятий, направленных на предотвращение и стабилизацию этих процессов:

- изменения рельефа склона в целях повышения его устойчивости;
- регулирования стока поверхностных вод с помощью вертикальной планировки территории и устройства системы поверхностного водоотвода;
- предотвращения инфильтрации воды в грунт и эрозионных процессов;
- искусственного понижения уровня подземных вод;
- агролесомелиорации;
- закрепления грунтов (в том числе армированием);
- устройства удерживающих сооружений;
- прочих мероприятий (регулирование тепловых процессов с помощью теплозащитных устройств и покрытий, защита от вредного влияния процессов промерзания и оттаивания, установление охранных зон и другое).

2.25.1.2. Если применение мероприятий активной защиты, указанных в подпункте 2.25.1.1. настоящего подраздела полностью не исключает возможность образования оползней и обвалов, а также в случае технической невозможности или нецелесообразности активной защиты следует предусматривать мероприятия пассивной защиты (приспособление защищаемых сооружений к обтеканию их оползнем, улавливающие сооружения и устройства, противообвальные галереи и другое).

2.25.1.3. При проектировании противооползневых и противообвальных сооружений и мероприятий на берегах водоемов и водотоков необходимо дополнительно соблюдать требования к берегозащитным сооружениям.

2.25.1.4. При выборе защитных мероприятий и сооружений и их комплексов следует учитывать виды возможных деформаций склона (откоса), уровень ответственности защищаемых объектов, их конструктивные и эксплуатационные особенности.

### **2.25.2. Противокарстовые мероприятия**

2.25.2.1. Противокарстовые мероприятия следует предусматривать при проектировании зданий и сооружений на территориях, в геологическом строении которых присутствуют растворимые горные породы (известняки, доломиты, мел, обломочные грунты с карбонатным цементом, гипсы, ангидриты, каменная соль) и имеются карстовые проявления на поверхности (воронки, котловины, карстово-эрозионные овраги и другое) и (или) в глубине грунтового массива (разуплотнения грунтов, полости, пещеры и другое).

2.25.2.2. Для инженерной защиты зданий и сооружений от карста применяют следующие мероприятия или их сочетания:

- планировочные;
- водозащитные и противofильтрационные;
- геотехнические (укрепление оснований);
- конструктивные (отдельно или в комплексе с геотехническими);
- технологические;
- эксплуатационные (мониторинг состояния грунтов, деформаций зданий и сооружений).

Противокарстовые мероприятия должны:

предотвращать активизацию, а при необходимости и снижать активность карстовых и



карстово-суффозионных процессов;

исключать или уменьшать в необходимой степени карстовые и карстово-суффозионные деформации грунтовых толщ;

предотвращать повышенную фильтрацию и прорывы воды из карстовых полостей в подземные помещения и горные выработки;

обеспечивать возможность нормальной эксплуатации территорий, зданий, сооружений, подземных помещений и горных выработок при допущенных карстовых проявлениях.

Противокарстовые мероприятия следует выбирать в зависимости от характера выявленных и прогнозируемых карстовых проявлений, вида карстующихся пород, условий их залегания и требований, определяемых особенностями проектируемой защиты и защищаемых территорий и сооружений.

2.25.2.3. Планировочные мероприятия должны обеспечивать рациональное использование закарстованных территорий и оптимизацию затрат на противокарстовую защиту. Они должны учитывать перспективу развития данного района и влияние противокарстовой защиты на условия развития карста.

В состав планировочных мероприятий входят:

специальная компоновка функциональных зон, трассировка магистральных улиц и сетей при разработке планировочной структуры с максимально возможным обходом карстоопасных участков и размещением на них зеленых насаждений;

разработка инженерной защиты территорий от техногенного влияния строительства на развитие карста;

расположение зданий и сооружений на менее опасных участках за пределами участков I - II категорий устойчивости относительно интенсивности карстовых провалов, а также за пределами участков с меньшей интенсивностью (частотой) образования провалов, но со средними их диаметрами больше 20 м (категория устойчивости А).

2.25.2.4. Водозащитные и противофильтрационные противокарстовые мероприятия обеспечивают предотвращение опасной активизации карста и связанных с ним суффозионных и провальных явлений под влиянием техногенных изменений гидрогеологических условий в период строительства и эксплуатации зданий и сооружений.

Основным принципом проектирования водозащитных мероприятий является максимальное сокращение инфильтрации поверхностных, промышленных и хозяйственно-бытовых вод в грунт.

Не рекомендуется допускать усиления инфильтрации воды в грунт (в особенности агрессивной), повышения уровня подземных вод (в особенности в сочетании со снижением уровня нижележащих водоносных горизонтов), резких колебаний уровня и увеличения скоростей движения вод трещинно-карстового и вышележающих водоносных горизонтов, а также других техногенных изменений гидрогеологических условий, которые могут привести к активизации карста.

2.25.2.5. К водозащитным мероприятиям относятся:

тщательная вертикальная планировка земной поверхности и устройство надежной ливневой канализации с отводом вод за пределы застраиваемых участков;

мероприятия по борьбе с утечками промышленных и хозяйственно-бытовых вод, в особенности агрессивных;

недопущение скопления поверхностных вод в котлованах и на площадках в период строительства, строгий контроль за качеством работ по гидроизоляции, укладке водонесущих коммуникаций и продуктопроводов, засыпке пазух котлованов.

Следует ограничивать распространение влияния водохранилищ, подземных водозаборов и других водопонижительных и подпорных гидротехнических сооружений и установок на застроенные и застраиваемые территории.

2.25.2.6. При проектировании водохранилищ, водоемов, каналов, шламоохранилищ, систем водоснабжения и канализации, дренажей, водоотлива из котлованов, горных выработок и другого должны учитываться гидрологические и гидрогеологические особенности карста. При необходимости применяют противофильтрационные завесы и

экраны, регулирование режима работы гидротехнических сооружений и установок и другие меры (мероприятия).

### **2.25.3.Берегозащитные сооружения и мероприятия**

2.25.3.1.Для инженерной защиты берегов рек применяют виды сооружений и мероприятий, приведенные в таблице 71 Основной части настоящих Нормативов, с учетом классификации и положений СП 277.1325800.2016.

2.25.3.2.Выбор вида берегозащитных сооружений и мероприятий или их комплекса следует производить в зависимости от назначения и режима использования защищаемого участка берега с учетом в необходимых случаях требований судоходства, лесосплава, водопользования.

### **2.25.4.Сооружения и мероприятия для защиты от подтопления**

2.25.4.1.При необходимости инженерной защиты от подтопления следует предусматривать комплекс мероприятий, обеспечивающих предотвращение подтопления территорий и отдельных объектов в зависимости от требований строительства, функционального использования и особенностей эксплуатации, охраны окружающей среды и (или) устранения отрицательных воздействий подтопления.

2.25.4.2.Защита от подтопления должна включать:

локальную защиту зданий, сооружений, грунтов оснований и защиту застроенной территории в целом;

водоотведение;

утилизацию (при необходимости очистки) дренажных вод;

систему мониторинга за режимом подземных и поверхностных вод, за расходами (утечками) и напорами в водонесущих коммуникациях, за деформациями оснований, зданий и сооружений, а также за работой сооружений инженерной защиты.

2.25.4.3.Локальная система инженерной защиты должна быть направлена на защиту отдельных зданий и сооружений. Она включает дренажи, противодиффузионные завесы и экраны.

Территориальная система должна обеспечивать общую защиту застроенной территории (участка). Она включает перехватывающие дренажи, противодиффузионные завесы, вертикальную планировку территории с организацией поверхностного стока, прочистку открытых водотоков и других элементов естественного дренирования, дождевую канализацию и регулирование режима водных объектов.

2.25.4.4.Система инженерной защиты от подтопления является территориально единой, объединяющей все локальные системы отдельных участков и объектов. При этом она должна быть увязана с генеральным планом поселения, территориальной комплексной схемой градостроительного планирования развития территории поселения

### **2.25.5.Сооружения и мероприятия для защиты от затопления и подтопления**

2.25.5.1.В качестве основных средств инженерной защиты от затопления и подтопления следует в соответствии с СП 104.13330.2016 предусматривать:

обвалование территорий со стороны реки, водохранилища или другого водного объекта;

искусственное повышение рельефа территории до незатопляемых планировочных отметок;

аккумуляцию, регулирование, отвод поверхностных сбросных и дренажных вод с затопленных, временно затопляемых, орошаемых территорий и низинных нарушенных земель.

Для защиты территорий от подтопления следует применять:

дренажные системы;

противофильтрационные экраны и завесы, проектируемые по СП 22.13330.2011; вертикальную планировку территории с организацией поверхностного стока, прочистку открытых водотоков и других элементов естественного дренирования и регулирование уровня водных объектов.

В состав проекта инженерной защиты территории следует включать организационно-технические мероприятия, предусматривающие пропуск весенних половодий и дождевых паводков.

Инженерная защита осваиваемых территорий должна предусматривать образование единой системы территориальных и локальных сооружений и мероприятий.

2.25.5.2. При устройстве инженерной защиты от затопления следует определять целесообразность и возможность одновременного использования сооружений и систем инженерной защиты в целях улучшения водообеспечения и водоснабжения, эксплуатации промышленных и коммунальных объектов, а также в интересах энергетики, транспорта, добычи полезных ископаемых, сельского, лесного, рыбного и охотничьего хозяйств, мелиорации, рекреации и охраны природы, предусматривая в проектах возможность создания вариантов сооружений инженерной защиты многофункционального назначения.

### **2.25.6. Мероприятия по защите в районах с сейсмическим воздействием**

2.25.6.1. При разработке градостроительной документации, проектировании, строительстве, реконструкции, усилении или восстановлении зданий (сооружений), расположенных в поселении на площадках с сейсмичностью 8 и 9 баллов, следует руководствоваться положениями СП 14.13330.2014 и территориальных строительных норм СНКК 22-301-2000\*.

2.25.6.2. Уровень сейсмического воздействия (интенсивность сейсмических воздействий в баллах) определяется по данным ОСР-2016, приведенным в приложении А СП 14.13330.2018. Характеристиками уровня сейсмического воздействия являются вероятность реализации в течение 50 лет (или средний период повторяемости) и нормативная сейсмичность в баллах по одной из карт комплекта ОСР-2016.

Карта ОСР-2016-А определяет нормативную сейсмичность с 10% вероятностью превышения или 90% вероятностью непревышения в течение 50 лет. Средний период повторяемости землетрясений данной интенсивности - 500 лет.

Карта ОСР-2016-В определяет нормативную сейсмичность с 5% вероятностью превышения или 95% вероятностью непревышения в течение 50 лет. Средний период повторяемости землетрясений данной интенсивности - 1000 лет.

Карта ОСР-2016-С определяет нормативную сейсмичность с 1% вероятностью превышения или 99% вероятностью непревышения в течение 50 лет. Средний период повторяемости землетрясений данной интенсивности - 5000 лет.

2.25.6.3. При проектировании зданий и сооружений для строительства объектов в сейсмических районах следует учитывать сейсмическое воздействие по данным карт ОСР-2016 А, В, С, СП 14.13330.2019, которые позволяют оценивать на трех уровнях степень сейсмической опасности и предусматривают осуществление антисейсмических мероприятий при строительстве объектов трех категорий, учитывающих уровень ответственности объектов.

Карта ОСР-2016-А предназначена для оценки нормативной сейсмичности при проектировании объектов, приведенных в позициях 3 и 4 таблицы 5.3 СП 14.13330.2018. Технический заказчик вправе принять для проектирования объектов, приведенных в позиции 3 таблицы 5.3, карту ОСР-2016-В при соответствующем обосновании.

Карта ОСР-2016-В предназначена для оценки нормативной сейсмичности при проектировании объектов, приведенных в позициях 1 и 2 таблицы 5.3 СП 14.13330.2018.

Каждая из карт, входящих в комплект ОСР-2016 (А, В, С) СП 14.13330.2018, позволяет обеспечивать одинаковую степень инженерного риска на всей территории Российской Федерации и предназначена для осуществления антисейсмических мероприятий при строительстве объектов разных категорий ответственности и сроков службы.

2.25.6.4. Определение сейсмичности площадки проектирования следует производить на основании СП 14.13330.2018, сейсмического микрорайонирования, выполненного с учетом инженерно-геологических изысканий в соответствии с СП 47.13330.2016 и класса сейсмостойкости планируемых объектов, определенных на основании СП 283.1325800.2016, СП 269.1325800.2016, СП 442.1325800.2019.

2.25.6.5. Площадки строительства, в пределах которых отмечены активные разломы, участки с крутизной склонов более 15, с оползнями, обвалами, осыпями, карстом, селями, участки, сложенные грунтами категорий III и IV, являются неблагоприятными в сейсмическом отношении.

При необходимости строительства зданий и сооружений на таких площадках следует принимать дополнительные меры по укреплению их оснований, усилению конструкций и инженерной защите территории от опасных геологических процессов.

2.25.6.6. Здания (сооружения) должны также удовлетворять требованиям других нормативных документов по строительству.

2.25.6.7. Проектирование, строительство, реконструкция, усиление или восстановление зданий и сооружений по нормам других стран не допускаются.

2.25.6.8. Сейсмобезопасность зданий и сооружений обеспечивается комплексом мер: выбором площадок и трасс с наиболее благоприятными в сейсмическом отношении условиями;

применением надлежащих строительных материалов, конструкций, конструктивных схем и технологий;

градостроительными и архитектурными решениями, смягчающими последствия землетрясений;

использованием объемно-планировочных решений, обеспечивающих симметрию масс и жесткостей здания, а также равномерность их распределения в плане и по высоте;

назначением элементов конструкций и их соединений с учетом результатов расчетов на сейсмические воздействия;

выполнением конструктивных мероприятий, назначаемых независимо от результатов расчетов;

снижением сейсмической нагрузки на здание или сооружение путем уменьшения массы здания или сооружения, применения сейсмоизоляции и других систем регулирования динамической реакции сооружения <\*>;

<\*> Примечание.

На площадках, сейсмичность которых превышает 9 баллов, проектирование и строительство зданий и сооружений осуществляются в порядке, установленном уполномоченным федеральным органом исполнительной власти.

высоким качеством строительно-монтажных работ.

2.25.6.9. При проектировании, а также при оценке сейсмостойкости зданий (сооружений) следует учитывать следующие факторы сейсмической опасности:

интенсивность сейсмического воздействия в баллах (сейсмичность);

спектральный состав возможного сейсмического воздействия;

инженерно-геологические особенности площадки;

сейсмостойкость различных типов зданий.

2.25.6.10. Здания и сооружения по уровню сейсмостойкости подразделяются на классы в соответствии с таблицей 100 настоящих Нормативов.

2.25.6.11. При сочетании в одном здании или сооружении признаков двух или трех классов сейсмостойкости здание в целом следует относить к наиболее низкому классу.

2.25.12. Если доступ к объекту I категории сейсмобезопасности осуществляется только через другие здания (сооружения), то эти здания (сооружения) должны иметь категорию не ниже II.

2.25.6.13. При проектировании особо ответственных зданий и сооружений следует выполнять сопоставление важнейших характеристик данного проекта с аналогичным проектом, уже проверенным на практике, если такой имеется в наличии.

2.25.6.14. При строительстве зданий и сооружений I и II категории

сейсмотехнической безопасности заключение договоров подряда на основные виды изыскательских, проектных и строительных работ допускается только с организациями, имеющими не менее трех лет опыта работы в сейсмических районах.

2.25.6.15. Здания, сооружения, коммуникации и неконструктивные элементы следует проектировать так, чтобы отказ (разрушение) систем или компонентов одного уровня не приводило к отказу (разрушению) систем более высокого уровня или класса сейсмостойкости.

2.25.6.16. При разработке документации по планированию территорий населенных пунктов следует предусматривать первоочередной снос малоценных зданий, не отвечающих требованиям по сейсмостойкости СП 14.13330.2018 и настоящих Нормативов.

2.25.6.17. При разработке документации по планированию территорий населенных пунктов следует предусматривать мероприятия, стимулирующие использование автономных систем жизнеобеспечения (водоснабжение, отопление, канализация) в районах с усадебной и малоэтажной застройкой.

2.25.6.18. На более благоприятных в сейсмическом отношении площадках следует размещать объекты повышенного уровня ответственности.

2.25.6.19. На площадках, неблагоприятных в сейсмическом отношении, размещают: предприятия с оборудованием, расположенным на открытых площадках; одноэтажные производственные и складские здания с числом работающих не более 50 человек и не содержащие ценного оборудования; одноэтажные сельскохозяйственные здания; зеленые насаждения, парки, скверы и зоны отдыха; прочие здания и сооружения, разрушение которых не связано с гибелью людей или утратой ценного оборудования.

2.25.6.20. В районах сейсмичностью 8 и 9 баллов следует разделять транспортными магистралями или полосами зеленых насаждений:

- крупные массивы застройки городов;
- крупные промышленные предприятия и узлы.

Ширину и конструкцию разделительных транспортных магистралей и полос зеленых насаждений следует назначать таким образом, чтобы предотвратить распространение пожаров, обеспечить возможность проезда аварийной и спасательной техники и обеспечить быструю эвакуацию населения.

2.25.6.21. Экспериментальные здания и сооружения не допускается возводить: вблизи общественных центров и мест возможного скопления большого количества людей;

- на перекрестках улиц и транспортных магистралей;
- вблизи объектов повышенного уровня ответственности;
- в прочих местах, если разрушение зданий (сооружений) может затруднить проезд аварийных, спасательных, медицинских или пожарных машин.

2.25.6.22. В районах сейсмичностью 9 баллов следует ограничивать строительство и расширение:

- промышленных предприятий, не связанных с разработкой и использованием местных природных ресурсов или непосредственным обслуживанием населения;
- научно-исследовательских и проектных институтов, высших и средних учебных заведений, не связанных с непосредственными экономическими и социальными потребностями района;
- архивов и хранилищ данных;
- транзитных коммуникаций и продуктопроводов, за исключением случаев, когда альтернативные варианты технически не осуществимы.

2.25.6.23. Проектирование, строительство и реконструкция индивидуальных жилых домов в городской и сельской местности должны осуществляться в соответствии с требованиями настоящих Нормативов для зданий нормального уровня ответственности. Хозяйственные постройки, сараи, бани, гаражи, помещения для птицы и домашних животных, а также другие одноэтажные постройки, в которых предусматривается

постоянное пребывание людей, допускается стройка без учета антисейсмических требований.

2.25.6.24. Следует избегать устройства пешеходных дорожек, скамеек, стоянок и остановок общественного транспорта:

под окнами зданий и сооружений;

вдоль глухих заборов из тяжелых материалов (бетон, кирпич и прочее).

2.25.6.25. При размещении зданий и сооружений (в том числе временных) следует избегать создания изолированных мест в пешеходных зонах, образованных глухими участками стен и массивными заборами.

2.25.6.26. Открытые автостоянки следует ограждать бордюрами, исключая самовольный пережат автомобиля через них.

2.25.6.27. Сейсмичность территорий и зон под застройку следует определять на основании детального сейсмического районирования, сейсмичность площадки строительства следует определять на основании сейсмического микрорайонирования в соответствии СП 408.1325800.2018, СП 286.1325800.2016 и СП 283.1325800.2016.

2.25.6.28. При отсутствии материалов сейсмического микрорайонирования допускается определение сейсмичности площадки строительства по данным инженерно-геологических изысканий согласно таблице 101 Основной части настоящих Нормативов.

Примечание.

При проектировании зданий (сооружений) повышенного уровня ответственности определение сейсмичности площадки строительства согласно таблице 101 Основной части настоящих Нормативов не допускается.

2.25.6.29. Разделение грунтов строительных площадок на категории по сейсмическим свойствам производится на основании данных инженерно-геологических изысканий. Материалы изысканий должны содержать сведения, достаточные для однозначного отнесения грунтов к той или иной категории.

2.25.6.30. Результатом работ по детальному сейсмическому районированию (ДСР) и сейсмическому микрорайонированию (СМР) для территорий городов и населенных пунктов является карты ДСР или СМР с пояснительной запиской. Карты ДСР для соответствующих территорий после утверждения в установленном порядке заменяют карты ОСР. Значения ожидаемой интенсивности приводят для грунтов категории II по сейсмическим свойствам согласно СП 14.13330.

2.25.6.31. В тех случаях, когда в процессе производства инженерных изысканий на площадках строительства конкретных зданий (сооружений), расположенных в границах действующих карт сейсмического микрорайонирования, выявлены не учтенные ранее факторы, способные повлиять на сейсмичность (наличие локальных неоднородностей, длительное воздействие техногенных факторов и прочего), а также при размещении зданий (сооружений) на границах участков с различной сейсмичностью следует уточнить сейсмичность площадки строительства.

2.25.6.32. На площадках, сложенных грунтами категории III по сейсмическим свойствам, необходимо предусматривать мероприятия по улучшению строительных свойств грунтов основания до начала строительства в соответствии с СП 22.13330.2016.

2.25.6.33. Следует использовать карту инженерно-геологических условий Краснодарского края (масштаб 1:200000) в следующих случаях:

при разработке декларации о намерениях, обоснования инвестиций и технико-экономического обоснования;

при разработке схем инженерной защиты от опасных геологических процессов.

Материалы карты допускается также использовать в других случаях, если это не противоречит действующим нормам.

2.25.6.34. На основе материалов карты инженерно-геологических условий Краснодарского края (масштаб 1:200000) по пункту 2.25.6.33 Нормативов допускается определять:

наличие геологических и инженерно-геологических процессов;

глубину залегания уровня подземных вод;

геоморфологические условия;  
распространение специфических грунтов;  
физико-механические свойства стратиграфогенетических комплексов;  
категорию грунтов по сейсмическим свойствам;  
агрессивные свойства подземных вод.

Возможность определения других факторов следует согласовать с межведомственной комиссией по сейсмобезопасному строительству и теплозащите зданий и сооружений.

2.25.6.35. При выборе площадок под здания и сооружения при всех прочих равных условиях предпочтение следует отдавать площадкам с однородными свойствами грунтов в плане и по глубине.

2.25.6.36. При строительстве на площадках с крутизной склона более 15 градусов контур проектируемых зданий в плане должен быть расположен вне пределов возможной поверхности обрушения, положение которой устанавливается расчетом.

2.25.6.37. При выборе трассы трубопроводов в сейсмических районах следует избегать косогорные участки, участки с неустойчивыми и просадочными грунтами II типа, территории горных выработок и активных тектонических разломов, а также участки, сейсмичность которых превышает 9 баллов.

Прокладка трубопроводов в перечисленных условиях может быть осуществлена в случае особой необходимости при соответствующем технико-экономическом обосновании и согласовании с соответствующими органами Государственного надзора. При этом в проекте должны быть предусмотрены дополнительные мероприятия, обеспечивающие надежность трубопровода.

2.25.6.38. На участках пересечения трассой трубопровода активных тектонических разломов следует применять надземную прокладку.

2.25.6.39. Трасса дороги должна выбираться, как правило, с обходом мест выхода на земную поверхность, возникающих при землетрясениях тектонических разрывов. Возможность выхода на поверхность тектонических разрывов, их вид и другие характеристики следует устанавливать при изысканиях по данным сеймотектонических исследований.

2.25.6.40. При трассировании дорог в горной и предгорной местности с проявлениями опасных геологических процессов положение трассы следует выбирать по результатам сравнения варианта обхода участков возможных при землетрясениях тектонических разрывов грунта, скальных обвалов, осыпей, оползней, лавин, селей, провалов грунта в карстовые полости с вариантами возведения защитных сооружений (улавливающих и подпорных стен, галерей и др.) или преодоления опасного участка с помощью моста (тоннеля).

2.25.6.41. В районах с сейсмическим воздействием при проектировании систем противопожарного водоснабжения необходимо руководствоваться разделом 12 СП 8.13130.2009 "Системы противопожарной защиты. Источники наружного противопожарного водоснабжения. Требования пожарной безопасности".

2.25.6.42. В районах с сейсмичностью 8 баллов и более при проектировании систем противопожарного водоснабжения I и II категории надлежит предусматривать использование не менее двух источников водоснабжения, допускается использование одного поверхностного источника с устройством водозаборов в двух створах, исключающих возможность одновременного перерыва подачи воды.

2.25.6.43. В районах с сейсмичностью 7 баллов и более для повышения надежности работы систем противопожарного водоснабжения следует рассматривать возможность: рассредоточения напорных резервуаров; замены водонапорных башен напорными резервуарами; устройства перемычек между сетями хозяйственно-питьевого, производственного и противопожарного водопровода, а также подачи необработанной обеззараженной воды в сеть противопожарного водопровода в порядке, установленном в СП 31.13330.2012.

2.25.6.44. Расчетное число одновременных пожаров в районах с сейсмичностью 9 баллов и более необходимо принимать на один больше, чем указано в пунктах 5.1, 5.15 и

5.16 СП 8.13130.2018 (за исключением населенных пунктов, предприятий и отдельно стоящих зданий при расходе воды на наружное пожаротушение не более 15 л/с).

2.25.6.45.В районах с сейсмичностью 7 баллов и более для повышения надежности работы систем противопожарного водоснабжения следует рассматривать возможность рассредоточения напорных резервуаров, замены водонапорных башен напорными резервуарами, устройства перемычек между сетями хозяйственно-питьевого, производственного и противопожарного водопровода, а также подачи необработанной обеззараженной воды в сеть противопожарного водопровода.

2.25.6.46.В районах с сейсмичностью 7 баллов и более насосные станции противопожарного и хозяйственно-питьевого водоснабжения не допускается блокировать с производственными зданиями и сооружениями.

В случае блокировки насосных станций со зданиями и сооружениями необходимо предусматривать мероприятия, исключающие возможность затопления машинных залов и помещений электроустройств при нарушении герметичности емкостных сооружений.

2.25.6.47.В районах с сейсмичностью 7 баллов и более количество резервуаров одного назначения в одном водопроводном узле должно быть не менее двух, при этом соединение каждого резервуара с подающими и отводящими трубопроводами должно быть самостоятельным, без устройства между соседними резервуарами общей камеры переключения.

2.25.6.48.В районах с сейсмичностью 7 баллов и более жесткая заделка труб при проходке трубопроводов установок, устройств пожаротушения через строительные конструкции стены (стены, перегородки, перекрытия и др.) не допускается. Размеры отверстий для пропусков труб через стены должны обеспечивать в стене зазор вокруг трубы не менее 0,2 м. Зазор следует заполнять эластичным негорючим материалом, обеспечивающим предел огнестойкости не ниже, чем у основной конструкции.

## **2.26. Охрана окружающей среды**

При планировке и застройке поселений следует считать приоритетным решение вопросов, связанных с охраной окружающей среды, рациональным использованием природных ресурсов, безопасной жизнедеятельностью и здоровьем человека.

При проектировании необходимо руководствоваться Водным кодексом Российской Федерации, Земельным кодексом Российской Федерации, Воздушным кодексом Российской Федерации и Лесным кодексом Российской Федерации, Законом Российской Федерации "О недрах", Федеральными законами "Об охране окружающей среды", "Об охране атмосферного воздуха", "О санитарно-эпидемиологическом благополучии населения", "Об экологической экспертизе", законодательством Краснодарского края об охране окружающей среды и другими нормативными правовыми актами Российской Федерации и Краснодарского края, согласно которым основными направлениями градостроительной деятельности являются рациональное землепользование, охрана природы, ресурсосбережение, защита территорий от опасных природных явлений и техногенных процессов.

### **2.26.1.Рациональное использование природных ресурсов**

2.26.1.1.Использование и охрана территорий природного комплекса, флоры и фауны осуществляются в соответствии с Федеральными законами "Об особо охраняемых природных территориях", "О животном мире", "О переводе земель или земельных участков из одной категории в другую", Законом Российской Федерации "О недрах", Законами Краснодарского края "Об особо охраняемых природных территориях Краснодарского края", "О недропользовании на территории Краснодарского края", "О порядке использования собственниками земельных участков, землепользователями, землевладельцами, арендаторами земельных участков для собственных нужд имеющих в границах земельных участков общераспространенных полезных ископаемых и подземных вод", "Об охране



окружающей среды на территории Краснодарского края" и другими нормативными правовыми актами.

2.26.1.2. Изъятие сельскохозяйственных угодий с целью их предоставления для несельскохозяйственных нужд допускается лишь в исключительных случаях в установленном законом порядке.

2.26.1.3. Изъятие под застройку земель лесного фонда допускается в исключительных случаях только в установленном законом порядке.

Размещение застройки на землях лесного фонда должно производиться на участках, не покрытых лесом или занятых кустарником и малоценными насаждениями.

Кроме того, в пределах поселений, а также на прилегающих территориях следует предусматривать защитные лесные полосы в соответствии с требованиями раздела 2.24 "Особо охраняемые территории" настоящих Нормативов.

2.26.1.4. Застройка земельных участков, которые расположены за границами населенных пунктов и находятся на площадях залегания полезных ископаемых, а также размещение за границами населенных пунктов в местах залегания полезных ископаемых подземных сооружений допускается на основании разрешения федерального органа управления государственным фондом недр или его территориального органа. Выдача такого разрешения может осуществляться через многофункциональный центр предоставления государственных и муниципальных услуг.

2.26.1.5. В зонах особо охраняемых территорий и рекреационных зонах запрещается строительство зданий, сооружений и коммуникаций, в том числе:

на землях заповедников, заказников, природных национальных парков, ботанических садов, дендрологических парков и водоохранных полос (зон);

на землях зеленых зон городских округов, включая земли городских лесов, если проектируемые объекты не предназначены для отдыха, спорта или обслуживания пригородного лесного хозяйства;

в зонах охраны гидрометеорологических станций;

в первой зоне санитарной охраны источников водоснабжения и площадок водопроводных сооружений, если проектируемые объекты не связаны с эксплуатацией источников;

в первой зоне округа санитарной охраны курортов, если проектируемые объекты не связаны с эксплуатацией природных лечебных средств курортов.

Во второй зоне округа санитарной охраны курортов допускается размещать объекты, связанные с эксплуатацией, развитием и благоустройством курортов, если они не вызывают загрязнения атмосферы, почвы и вод, превышения нормативных уровней шума и напряжения электромагнитного поля. В третьей зоне округа санитарной охраны курортов допускается размещение объектов, которые не оказывают отрицательного влияния на природные лечебные средства и санитарное состояние курорта.

На территориях, расположенных в границах водоохранных зон и занятых защитными лесами, особо защитными участками лесов, наряду с ограничениями, установленными Водным кодексом Российской Федерации, действуют ограничения, предусмотренные установленными лесным законодательством правовым режимом защитных лесов, правовым режимом особо защитных участков лесов.

2.26.1.6. Рациональное использование водных ресурсов возможно при развитии водохозяйственного комплекса без увеличения изъятия поверхностного стока за счет:

внедрения ресурсосберегающих технологий систем водоснабжения;

расширения оборотного и повторного использования воды на предприятиях;

сокращения потерь воды на подающих коммунальных и оросительных сетях;

использования водных ресурсов без изъятия из источников (в целях гидроэнергетики, водного транспорта, воспроизводства рыбных ресурсов, поддержания экологического благополучия водных объектов)

## **2.26.2. Охрана атмосферного воздуха**

2.26.2.1. При проектировании застройки необходимо оценивать качество атмосферного воздуха путем расчета уровня загрязнения атмосферы из всех источников загрязнения (промышленных, транспортных и других), учитывая аэроклиматические и геоморфологические условия, ожидаемые загрязнения атмосферного воздуха с учетом существующих и планируемых объектов, предельно допустимые концентрации (далее - ПДК) или ориентировочные безопасные уровни воздействия (далее - ОБУВ) для каждого из загрязняющих веществ, а также необходимо разработать предупредительные действия по исключению загрязнения атмосферы, включая неорганизованные выбросы и вторичные источники.

Соблюдение гигиенических нормативов - ПДК атмосферных загрязнений химических и биологических веществ обеспечивает отсутствие прямого или косвенного влияния на здоровье населения и условия его проживания.

2.26.2.2. Предельно допустимые концентрации вредных веществ на территории населенного пункта принимаются в соответствии с требованиями Гигиенических нормативов 2.1.6.1338-03 "Предельно допустимые концентрации (ПДК) загрязняющих веществ в атмосферном воздухе населенных мест".

Максимальный уровень загрязнения атмосферного воздуха на различных территориях принимается по таблице 105 Основной части настоящих Нормативов.

2.26.2.3. Селитебные территории не следует размещать с подветренной стороны (для ветров преобладающего направления) по отношению к источникам загрязнения атмосферного воздуха.

В жилой зоне и местах массового отдыха населения запрещается размещать объекты I и II классов по санитарной классификации предприятий, сооружений и иных объектов, предусмотренной СанПиН 2.2.1/2.1.1.1200-03.

2.26.2.4. Животноводческие, птицеводческие и звероводческие предприятия, склады по хранению ядохимикатов, биопрепаратов, удобрений, ветеринарные учреждения, объекты и предприятия по утилизации отходов, котельные, очистные сооружения, навозохранилища открытого типа следует располагать с подветренной стороны (для ветров преобладающего направления) по отношению к селитебной территории.

2.26.2.5. Источниками загрязнения атмосферного воздуха являются предприятия, их отдельные здания и сооружения, для которых уровни создаваемого загрязнения за пределами границ превышают ПДК и уровни и (или) вклад в загрязнение жилых зон превышает 0,1 ПДК.

Запрещается проектирование и размещение объектов, являющихся источниками загрязнения атмосферы, на территориях с уровнями загрязнения, превышающими установленные гигиенические нормативы. Реконструкция и техническое перевооружение действующих объектов разрешается на таких территориях при условии сокращения на них выбросов в атмосферу до предельно допустимых, устанавливаемых территориальными органами исполнительной власти в области охраны атмосферного воздуха при наличии санитарно-эпидемиологического заключения.

Запрещается проектирование и размещение объектов, если в составе выбросов присутствуют вещества, не имеющие утвержденных ПДК или ОБУВ.

2.26.2.6. Площадки для размещения и расширения объектов, которые могут быть источниками вредного воздействия на здоровье населения и условия его проживания, выбираются с учетом аэроклиматической характеристики, рельефа местности, закономерностей распространения промышленных выбросов в атмосфере, а также потенциала загрязнения атмосферы.

Обязательным условием проектирования таких объектов является организация санитарно-защитных зон, отделяющих территорию производственной площадки от жилой застройки, ландшафтно-рекреационной зоны, зоны отдыха, курорта. Размеры санитарно-защитных зон для производственных предприятий, инженерных сетей и сооружений, санитарные разрывы для линейных транспортных сооружений устанавливаются в соответствии с требованиями раздела 2.17. "Производственные зоны, зоны инженерной и транспортной инфраструктур" настоящих Нормативов.

В санитарно-защитных зонах запрещается размещение объектов для проживания людей. Санитарно-защитная зона или ее часть не могут рассматриваться как резервная территория и использоваться для расширения производственной или жилой территории.

2.26.2.7. Размещение предприятий I и II класса на территориях с высоким и очень высоким ПЗА решается в индивидуальном порядке главным государственным санитарным врачом Российской Федерации или его заместителем.

При размещении предприятий на территории, характеризующейся условиями застоя атмосферы, высоким ПЗА, а также неблагоприятной медико-демографической ситуацией, размер санитарно-защитной зоны следует увеличивать в три раза.

2.26.2.8. Для защиты атмосферного воздуха от загрязнений следует предусматривать: при проектировании и размещении новых и реконструированных объектов, техническом перевооружении действующих объектов - меры по максимально возможному снижению выброса загрязняющих веществ с использованием малоотходной и безотходной технологии, комплексного использования природных ресурсов, мероприятий по улавливанию, обезвреживанию и утилизации вредных выбросов и отходов;

защитные мероприятия от влияния транспорта, в том числе использование природного газа в качестве моторного топлива, мероприятия по предотвращению образования зон повышенной загазованности или их ликвидация с учетом условий аэрации межмагистральных и внутридворовых территорий;

использование в качестве основного топлива для объектов теплоэнергетики природного газа, в том числе ликвидация маломощных неэффективных котельных, работающих на угле;

использование нетрадиционных источников энергии;

ликвидацию неорганизованных источников загрязнения;

тушение горящих породных отвалов, предотвращение их возгорания.

### **2.26.3. Охрана водных ресурсов**

2.26.3.1. Охрана водных объектов необходима для предотвращения и устранения загрязнения поверхностных и подземных вод, которое может привести к нарушению здоровья населения, развитию массовых инфекционных, паразитарных и неинфекционных заболеваний, ухудшению условий водопользования или его ограничению для питьевых, хозяйственно-бытовых и лечебных целей.

2.26.3.2. Водные объекты питьевого, хозяйственно-бытового и рекреационного водопользования считаются загрязненными, если показатели состава и свойства воды в пунктах водопользования изменились под прямым или косвенным влиянием хозяйственной деятельности, бытового использования и стали частично или полностью непригодными для водопользования населением.

Концентрации загрязняющих веществ в водных объектах, используемых для хозяйственно-питьевого назначения, отдыха населения и в рыбохозяйственных целях должны соответствовать установленным требованиям (ГН 2.1.5.1315-03).

2.26.3.1. Селитебные территории, рекреационные и курортные зоны следует размещать выше по течению водотоков относительно сбросов производственно-хозяйственных и бытовых сточных вод.

2.26.3.4. При размещении сельскохозяйственных предприятий вблизи водоемов следует предусматривать незастроенную прибрежную полосу шириной не менее 40 м.

Склады минеральных удобрений и химических средств защиты растений следует располагать на расстоянии не менее 2 км от рыбохозяйственных водоемов. При необходимости допускается уменьшать указанные расстояния при согласовании с органами, осуществляющими охрану рыбных запасов.

2.26.3.5. Сброс производственных, сельскохозяйственных, поселенческих сточных вод, а также организованный сброс ливневых сточных вод не допускается:

в пределах первого пояса зон санитарной охраны источников хозяйственно-питьевого водоснабжения;

в черте населенных пунктов;  
в пределах первого и второго поясов округов санитарной охраны курортов, в местах туризма, спорта и массового отдыха населения;  
в водные объекты, содержащие природные лечебные ресурсы;  
в пределах второго пояса зон санитарной охраны источников хозяйственно-питьевого водоснабжения, если содержание в них загрязняющих веществ и микроорганизмов превышает установленные гигиенические нормативы.

Сброс, удаление и обезвреживание сточных вод, содержащих радионуклиды, должен осуществляться в соответствии с действующими нормами радиационной безопасности.

2.26.3.6. Мероприятия по защите поверхностных вод от загрязнения разрабатываются в каждом конкретном случае и предусматривают:

устройство прибрежных водоохраных зон и защитных полос, зон санитарной охраны источников водоснабжения и водопроводов питьевого назначения, а также контроль за соблюдением установленного режима использования указанных зон;

устройство и содержание в исправном состоянии сооружений для очистки сточных вод до нормативных показателей качества воды;

содержание в исправном состоянии гидротехнических и других водохозяйственных сооружений и технических устройств;

предотвращение аварийных сбросов неочищенных или недостаточно очищенных сточных вод;

защиту от загрязнения при проведении строительных и взрывных работ, при добыче полезных ископаемых, прокладке кабелей, трубопроводов и других коммуникаций, сельскохозяйственных и других видах работ в водных объектах или прибрежных водоохраных зонах;

ограничение поступления биогенных элементов для предотвращения эвтрофирования вод, в особенности водоемов, предназначенных для централизованного хозяйственно-питьевого водоснабжения;

исключение при сельскохозяйственном орошении поступления возвратных вод, содержащих минеральные и органические удобрения или пестициды в концентрациях, превышающих нормы;

предотвращение попадания продуктов производства и сопутствующих ему загрязняющих веществ на территорию производственной площадки промышленного объекта и непосредственно в водные объекты;

разработку планов мероприятий и инструкции по предотвращению аварий на объектах, представляющих потенциальную угрозу загрязнения;

мониторинг забираемых, используемых и сбрасываемых вод, количества загрязняющих веществ в них, а также систематические наблюдения за водными объектами и их водоохраными зонами.

2.26.3.7. В целях охраны подземных вод от загрязнения не допускается:

захоронение отходов, размещение свалок, кладбищ, скотомогильников и других объектов, являющихся источниками химического, биологического или радиационного загрязнения в области питания и разгрузки подземных вод, используемых или перспективных для использования в питьевых, хозяйственно-бытовых и лечебных целях;

использование неэкранированных земляных амбаров, прудов-накопителей, а также карстовых воронок и других углублений для сброса сточных вод и шламов;

загрязнение подземных вод при добыче полезных ископаемых, проведении работ по водопонижению, при строительстве и эксплуатации дренажных систем на мелиорируемых землях;

отвод без очистки дренажных вод с полей и ливневых сточных вод с территорий населенных мест в овраги и балки;

применение, хранение ядохимикатов и удобрений в пределах водосборов грунтовых вод, используемых при нецентрализованном водоснабжении;

орошение сельскохозяйственных земель сточными водами, если это влияет или может отрицательно влиять на состояние подземных вод.

2.26.3.8. Мероприятия по защите подземных вод от загрязнения при различных видах хозяйственной деятельности предусматривают:

устройство зон санитарной охраны источников водоснабжения, а также контроль за соблюдением установленного режима использования указанных зон;

организацию зон санитарной и горно-санитарной охраны вокруг источников минеральных вод, месторождения лечебных грязей;

обязательную герметизацию оголовка всех эксплуатируемых и резервных скважин;

выявление скважин, непригодных к эксплуатации или использование которых прекращено, оборудование их регулирующими устройствами, консервация или ликвидация;

использование водонепроницаемых емкостей для хранения сырья, продуктов производства, химических реагентов, отходов промышленных и сельскохозяйственных производств, твердых и жидких бытовых отходов;

предупреждение фильтрации загрязненных вод с поверхности почвы, а также при бурении скважин различного назначения в водоносные горизонты;

герметизацию систем сбора нефти и нефтепродуктов;

рекультивацию отработанных карьеров;

мониторинг состояния и режима эксплуатации водозаборов подземных вод, ограничение водоотбора.

#### 2.26.4. Охрана почв

2.26.4.1. Требования по охране почв предъявляются к жилым, рекреационным и курортным зонам, зонам санитарной охраны водоемов, территориям сельскохозяйственного назначения и другим, где возможно влияние загрязненных почв на здоровье человека и условия проживания.

Гигиенические требования к качеству почв устанавливаются с учетом их специфики, почвенно-климатических особенностей населенных мест, фонового содержания химических соединений и элементов.

2.26.4.2. В почвах поселений и сельскохозяйственных угодий содержание потенциально опасных для человека химических и биологических веществ, биологических и микробиологических организмов, а также уровень радиационного фона не должны превышать предельно допустимые концентрации (уровни), установленные санитарными правилами и гигиеническими нормативами.

Гигиенические требования к качеству почв территорий жилых зон устанавливаются в первую очередь для наиболее значимых территорий (зон повышенного риска): детских и образовательных учреждений, спортивных, игровых, детских площадок жилой застройки, площадок отдыха, зон рекреации, зон санитарной охраны водоемов, прибрежных зон, санитарно-защитных зон.

2.26.4.3. Выбор площадки для размещения объектов проводится с учетом:

физико-химических свойств почв, их механического состава, содержания органического вещества, кислотности и другого;

природно-климатических характеристик (роза ветров, количество осадков, температурный режим района);

ландшафтной, геологической и гидрологической характеристики почв;

их хозяйственного использования.

Не разрешается предоставление земельных участков без заключения органов государственного санитарно-эпидемиологического надзора.

2.26.4.4. По степени опасности в санитарно-эпидемиологическом отношении почвы населенных мест могут быть разделены на следующие категории по уровню загрязнения: чистая, допустимая, умеренно опасная, опасная и чрезвычайно опасная.

2.26.4.5. Почвы на территориях жилой застройки следует относить к категории "чистых" при соблюдении следующих требований:

по санитарно-токсикологическим показателям - в пределах предельно допустимых концентраций или ориентировочно допустимых концентраций химических загрязнений;

по санитарно-бактериологическим показателям - отсутствие возбудителей кишечных инфекций, патогенных бактерий, энтеровирусов; индекс санитарно-показательных организмов - не выше 10 клеток/г почвы;

по санитарно-паразитологическим показателям - отсутствие возбудителей паразитарных заболеваний, патогенных, простейших;

по санитарно-энтмологическим показателям - отсутствие преимагинальных форм синантропных мух;

по санитарно-химическим показателям - санитарное число должно быть не ниже 0,98 (относительные единицы).

2.26.4.6. Почвы сельскохозяйственного назначения по степени загрязнения химическими веществами могут быть разделены на следующие категории: допустимые, умеренно опасные, опасные и чрезвычайно опасные.

2.26.4.7. Почвы, где годовая эффективная доза радиации не превышает 1 мЗв, считаются не загрязненными по радиоактивному фактору.

При обнаружении локальных источников радиоактивного загрязнения с уровнем радиационного воздействия на население:

от 0,01 до 0,3 мЗв/год - необходимо провести исследование источника с целью оценки величины годовой эффективной дозы и определения величины дозы, ожидаемой за 70 лет;

более 0,3 мЗв/год - необходимо проведение защитных мероприятий с целью ограничения облучения населения. Масштабы и характер мероприятий определяются с учетом интенсивности радиационного воздействия на население по величине ожидаемой коллективной эффективной дозы за 70 лет.

2.26.4.8. Постановлением Правительства РФ от 27 февраля 2004 г. №112 "Об использовании земель, подвергшихся радиоактивному и химическому загрязнению, проведении на них мелиоративных и культуртехнических работ, установлении охранных зон и сохранении находящихся на этих землях объектов" утверждены Правила использования земель, подвергшихся радиоактивному и химическому загрязнению, проведения на них мелиоративных и культуртехнических работ, установления охранных зон, сохранения находящихся на этих землях жилых домов, объектов производственного назначения, объектов социального и культурно-бытового обслуживания населения, а не Правила использования земель, подвергшихся радиоактивному и (или) химическому загрязнению (далее именуются - загрязненные территории), проведения на них мелиоративных, культуртехнических работ, установления охранных зон, сохранения находящихся на этих землях жилых домов, объектов производственного назначения, объектов социального и культурно-бытового обслуживания населения, в том числе находящихся на стадии строительства.

2.26.4.9. Мероприятия по защите почв разрабатываются в каждом конкретном случае, учитывающем категорию их загрязнения, и должны предусматривать:

рекультивацию и мелиорацию почв, восстановление плодородия;

введение специальных режимов использования;

изменение целевого назначения.

Кроме того, в жилых зонах, включая территории повышенного риска, в зоне влияния транспорта, захороненных промышленных отходов (почва территорий, прилегающих к полигонам), в местах складирования промышленных и бытовых отходов, на территории сельскохозяйственных угодий, санитарно-защитных зон должен осуществляться мониторинг состояния почвы. Объем исследований и перечень изучаемых показателей при мониторинге определяется в каждом конкретном случае с учетом целей и задач по согласованию с органами государственного санитарно-эпидемиологического надзора.

2.26.4.10. Загрязненные территории в зависимости от характера и уровня загрязнения или показателей неблагоприятного воздействия на здоровье человека и окружающую среду, обусловленного загрязнением, переводятся в земли запаса для консервации в случае невозможности обеспечения безопасности здоровья человека и необходимого качества производимой на этих землях продукции, а также при отсутствии эффективных технологий восстановления загрязненных земель.

Земли, которые подверглись радиоактивному и химическому загрязнению используются по целевому назначению с установлением особых условий их использования и режима хозяйственной или иной деятельности с целью обеспечения безопасности здоровья человека и необходимого качества производимой на этих землях продукции. Допускается использовать загрязненные территории по целевому назначению без установления особых условий их использования и режима хозяйственной или иной деятельности, если уровень загрязнения и показатели неблагоприятного воздействия на здоровье человека и окружающую среду, обусловленного загрязнением, не превышают установленные нормативы.

Порядок консервации загрязненных территорий установлен Постановлением Правительства Российской Федерации от 27 февраля 2004 г. №112.

2.26.4.11. При санитарно-эпидемиологической оценке состояния почвы выявляются потенциальные источники их загрязнения, устанавливаются границы территории обследования по площади и глубине, определяется схема отбора проб почв. Исследование почв проводится на стадии предпроектной документации, на стадии выбора земельного участка и разработки проектной документации, на стадии выполнения строительных работ, после завершения строительства.

### 2.26.5. Защита от шума и вибрации

2.26.5.1. Объектами защиты от источников внешнего шума являются помещения жилых и общественных зданий, территории жилой застройки, рабочие места производственных предприятий.

2.26.5.2. Планировку и застройку селитебных территорий поселений следует осуществлять с учетом обеспечения допустимых уровней шума в соответствии с разделом 6 СП 51.13330.2011.

2.26.5.3. Шумовыми характеристиками источников внешнего шума являются:  
для транспортных потоков на улицах и дорогах -  $L_{<*>}$  на расстоянии

Аэкв

7,5 м от оси первой полосы движения (для трамваев - на расстоянии 7,5 м от оси ближнего пути);

для потоков железнодорожных поездов -  $L$  и  $L_{<***>}$  на расстоянии

АэквАмакс

25 м от оси ближнего к расчетной точке пути;

для водного транспорта -  $L$  и  $L$  на расстоянии 25 м от борта судна;

АэквАмакс

для воздушного транспорта -  $L$  и  $L$  в расчетной точке;

АэквАмакс

для производственных зон, промышленных и энергетических предприятий с максимальным линейным размером в плане более 300 м -  $L$  и  $L$  на

АэквАмакс

границе территории предприятия и селитебной территории в направлении расчетной точки;

для внутриквартальных источников шума -  $L$  и  $L$  на фиксированном

АэвАмакс

расстоянии от источника;

-----

<\*> L - эквивалентный уровень звука, дБА;

Аэв

<\*\*\*> L - максимальный уровень звука, дБА.

Амакс

Примечания:

Расчетные точки следует выбирать:

на площадках отдыха микрорайонов и групп жилых домов, на площадках дошкольных образовательных учреждений, на участках школ и больниц - на ближайшей к источнику шума границе площадок на высоте 1,5 м от поверхности земли (если площадка частично находится в зоне звуковой тени от здания, сооружения или другого экранирующего объекта, то расчетная точка должна находиться вне зоны звуковой тени);

на территории, непосредственно прилегающей к жилым домам и другим зданиям, в которых уровни проникающего шума нормируются таблицей 102 Основной части настоящих Нормативов, следует выбирать на расстоянии 2 м от фасада здания, обращенного в сторону источника шума, на уровне 12 м от поверхности земли; для малоэтажных зданий - на уровне окон последнего этажа.

2.26.5.4. Требования по уровням шума в жилых и общественных зданиях, а также на прилегающих территориях приведены в таблице 102 Основной части настоящих Нормативов.

2.26.5.5. На вновь проектируемых территориях жилой застройки вблизи существующих аэропортов и на существующих территориях жилой застройки вблизи вновь проектируемых аэропортов уровни авиационного шума не должны превышать значений, приведенных в таблице 103 (Основной части настоящих Нормативов).

2.26.5.6. Значения максимальных уровней шумового воздействия на человека на различных территориях представлены в таблице 105 Основной части настоящих Нормативов.

2.26.5.7. Оценку состояния и прогноз уровней шума, определение требуемого снижения ожидаемых уровней шума и звукового давления, разработку мероприятий и выбор мероприятий по снижению шума и средств шумозащиты в помещениях жилых и общественных зданий, на территории жилой застройки, рабочих местах производственных предприятий следует проводить в соответствии с требованиями действующих нормативных документов СН 2.2.4/2.1.8.562, СП 51.13330.2011 и СП 276.1325800.2016.

2.26.5.8. Источниками вибрации в жилых и общественных зданиях, на территории жилой застройки могут являться инженерные сети и сооружения, установки и оборудование производственных предприятий, транспортные средства, создающие при работе большие динамические нагрузки, которые вызывают распространение вибрации в грунте и строительных конструкциях, а также сейсмическая активность. Вибрации могут являться причиной возникновения шума.

2.26.5.9. Уровни вибрации в жилых и общественных зданиях, на территории жилой застройки, на рабочих местах не должны превышать значений, установленных действующими нормативными документами.

Мероприятия по защите от вибраций предусматривают:

удаление зданий и сооружений от источников вибрации;

использование методов виброзащиты при проектировании зданий и сооружений;

меры по снижению динамических нагрузок, создаваемых источником вибрации.

Снижение вибрации может быть достигнуто:

целесообразным размещением оборудования в зданиях производственных предприятий (в подвальных этажах, удаленных от защищаемых объектов местах, на



отдельных фундаментах);

устройством виброизоляции отдельных установок или оборудования;

применением для трубопроводов и коммуникаций:

гибких элементов - в системах, соединенных с источником вибрации;

мягких прокладок - в местах перехода через ограждающие конструкции и крепления к ограждающим конструкциям.

### **2.26.6. Защита от электромагнитных полей, излучений и облучений**

2.26.6.1. Источниками воздействия на здоровье населения и условия его проживания являются объекты, для которых уровни создаваемого загрязнения превышают предельно допустимые концентрации и уровни или вклад в загрязнении жилых зон превышает 0,1 ПДК.

Специальные требования по защите от электромагнитных полей, излучений и облучений устанавливаются для:

всех типов стационарных радиотехнических объектов (включая радиоцентры, радио- и телевизионные станции, радиолокационные и радиорелейные станции, земные станции спутниковой связи, объекты транспорта с базированием мобильных передающих радиотехнических средств при их работе в штатном режиме в местах базирования);

элементов систем сотовой связи и других видов подвижной связи;

видеодисплейных терминалов и мониторов персональных компьютеров;

СВЧ-печей, индукционных печей.

2.26.6.2. Оценка воздействия электромагнитного поля радиочастотного диапазона передающих радиотехнических объектов (ПРТО) на население осуществляется:

в диапазоне частот 30 кГц - 300 МГц - по эффективным значениям напряженности электрического поля (E), В/м;

в диапазоне частот 300 МГц - 300 ГГц - по средним значениям плотности потока энергии, мкВт/кв. см.

2.26.6.3. Уровни электромагнитного поля, создаваемые ПРТО на селитебной территории, в местах массового отдыха, внутри жилых, общественных и производственных помещений, подвергающихся воздействию внешнего электромагнитного поля радиочастотного диапазона, не должны превышать предельно допустимых уровней (далее - ПДУ) для населения, приведенных в таблице 104 Основной части настоящих Нормативов, с учетом вторичного излучения.

2.26.6.4. Оценка воздействия электромагнитных полей на население и пользователей базовых и подвижных станций сухопутной радиосвязи (включая абонентские терминалы спутниковой связи) осуществляется:

в диапазоне частот от 27 МГц до 300 МГц - по значениям напряженности электрического поля, E (В/м);

в диапазоне частот от 300 МГц до 2400 МГц - по значениям плотности потока энергии, ППЭ (мВт/кв. см, мкВт/кв. см).

2.26.6.5. Уровни электромагнитных полей, создаваемые антеннами базовых станций на территории жилой застройки, внутри жилых, общественных и производственных помещений, не должны превышать следующих значений:

10 В/м - в диапазоне частот 27 МГц - 30 МГц;

3 В/м - в диапазоне частот 30 МГц - 300 МГц;

10 мкВт/кв. см - в диапазоне частот 300 МГц - 2400 МГц.

2.26.6.6. Максимальные значения уровней электромагнитного излучения от радиотехнических объектов на различных территориях приведены в таблице 105 Основной части настоящих Нормативов.

При одновременном облучении от нескольких источников должны соблюдаться условия СанПиН 2.1.8/2.2.4.1383-03, СанПиН 2.1.8/2.2.4.1190-03.

2.26.6.7. При размещении антенн радиоловительских радиостанций (РРС) диапазона 3 - 30 МГц, радиостанций гражданского диапазона частот 26,5 - 27,5 МГц (РГД) с эффективной излучаемой мощностью более 100 Вт, до 1000 Вт включительно, должна быть

обеспечена невозможность доступа людей в зону установки антенны на расстояние ближе 10 м. Рекомендуется размещение антенн на отдельно стоящих опорах и мачтах. При установке на здании антенна должна быть смонтирована на высоте не менее 1,5 м над крышей при обеспечении расстояния от любой ее точки до соседних строений не менее 10 м для любого типа антенны и любого направления излучения.

2.26.6.8. При размещении антенн РРС и РГД с эффективной излучаемой мощностью от 1000 до 5000 Вт должна быть обеспечена невозможность доступа людей и отсутствие соседних строений на расстоянии не менее 25 м от любой точки антенны независимо от ее типа и направления излучения. Рекомендуется размещение антенн на отдельно стоящих опорах и мачтах. При установке на крыше здания антенна должна монтироваться на высоте не менее 5 м от крыши.

2.26.6.9. В целях защиты населения от воздействия электромагнитных полей, создаваемых антеннами ПРТО, устанавливаются санитарно-защитные зоны и зоны ограничения застройки с учетом перспективного развития ПРТО (за исключением случаев размещения одной стационарной радиостанции с эффективной излучаемой мощностью не более 10 Вт вне здания).

Границы санитарно-защитной зоны определяются на высоте 2 м от поверхности земли по ПДУ, указанным в таблице 105 Основной части настоящих Нормативов.

Зона ограничения застройки представляет собой территорию, на внешних границах которой на высоте более 2 м от поверхности земли уровни электромагнитных полей превышают ПДУ. Внешняя граница зоны ограничения застройки определяется по максимальной высоте зданий перспективной застройки, на высоте верхнего этажа которых уровень электромагнитных полей не превышает ПДУ.

Примечание.

При определении границ санитарно-защитных зон и зон ограничения следует учитывать необходимость защиты от воздействия вторичного электромагнитного поля, переизлучаемого элементами конструкции здания, коммуникациями, внутренней проводкой и другим.

2.26.6.10. Санитарно-защитная зона и зона ограничения застройки не могут использоваться в качестве территории жилой застройки, для размещения коллективных или индивидуальных дачных и садово-огородных участков, площадок для стоянки и остановки всех видов транспорта, предприятий по обслуживанию автомобилей, бензозаправочных станций, складов нефти и нефтепродуктов и прочего, а также не могут рассматриваться как резервная территория предприятия и использоваться для расширения промышленной площадки.

2.26.6.11. ПДУ электромагнитного поля для потребительской продукции (в том числе видеодисплейных терминалов, токов сверхвысокой частоты (далее - СВЧ) и индукционных печей) устанавливаются в соответствии с действующими правилами и нормами.

2.26.6.12. Для населения отдельно нормируются предельно допустимые уровни напряженности электрического поля, создаваемого высоковольтными воздушными линиями электропередачи тока промышленной частоты. В зависимости от условий облучения ПДУ устанавливаются:

0,5 кВ/м - внутри жилых зданий;

1 кВ/м - на территории зоны жилой застройки;

5 кВ/м - в населенной местности, вне зоны жилой застройки (земли в пределах границ перспективного развития населенных пунктов на 10 лет, пригородные и зеленые зоны, курорты), а также на территории размещения коллективных или индивидуальных дачных и садово-огородных участков;

10 кВ/м - на участках пересечения воздушных линий с автомобильными дорогами I - IV категории;

15 кВ/м - в ненаселенной местности (незастроенные местности, доступные для транспорта, и сельскохозяйственные угодья);

20 кВ/м - в труднодоступной местности (не доступной для транспорта и сельскохозяйственных машин) и на участках, специально огороженных для исключения

доступа населения.

2.26.6.13.С целью защиты населения от электромагнитных полей, излучений и облучений следует предусматривать:

рациональное размещение источников электромагнитного поля и применение средств защиты, в том числе экранирование источников;

уменьшение излучаемой мощности передатчиков и антенн;

ограничение доступа к источникам излучения, в том числе вторичного излучения (сетям, конструкциям зданий, коммуникациям);

устройство санитарно-защитных зон от высоковольтных воздушных линий электропередачи.

## 2.26.7.Радиационная безопасность

2.26.7.1.Радиационная безопасность населения и окружающей среды считается обеспеченной, если соблюдаются основные принципы радиационной безопасности и требования радиационной защиты, установленные Федеральным законом от 9 января 1996 г. №3-ФЗ "О радиационной безопасности населения", Нормами радиационной безопасности "НРБ-99/2009" и Основными санитарными правилами обеспечения радиационной безопасности "ОСПОРБ-99/2010".

Радиационная безопасность населения обеспечивается:

созданием условий жизнедеятельности людей, отвечающих требованиям "НРБ-99/2009" и "ОСПОРБ-99/2010";

установлением квот на облучение от разных источников излучения;

организацией радиационного контроля;

эффективностью планирования и проведения мероприятий по радиационной защите населения, а также объектов окружающей среды - воздуха, почвы, растительности и других в нормальных условиях и в случае радиационной аварии;

организацией системы информации о радиационной обстановке;

проектированием радиационно-опасных объектов с соблюдением требований "ОСПОРБ-99/2010" и санитарных правил и норм.

2.26.7.2.Перед отводом территорий под строительство необходимо проводить оценку радиационной обстановки в соответствии с требованиями Свод правил "Инженерно-экологические изыскания для строительства" (СП 11-102-97).

Участки застройки квалифицируются как радиационно безопасные, и их можно использовать под строительство жилых домов и зданий социально-бытового назначения при совместном выполнении следующих условий:

отсутствие радиационных аномалий после обследования участка поисковыми радиометрами;

частные значения мощности эквивалентной дозы (МЭД) гамма-излучения на участке в контрольных точках не превышают 0,3 мкЗв/ч, среднее арифметическое значение МЭД гамма-излучения на участке не превышает 0,2 мкЗв/ч, и плотность потока радона с поверхности грунта не более 80 мБк/кв. м. с.

Участки застройки под промышленные объекты квалифицируются как радиационно безопасные при совместном выполнении следующих условий:

отсутствие радиационных аномалий после обследования участка поисковыми радиометрами;

частные значения МЭД гамма-излучения на участке в контрольных точках не превышают 0,3 мкЗв/ч и плотность потока радона с поверхности грунта не более 250 мБк/кв. м. с.

2.26.7.3.Участки застройки с выявленными в процессе изысканий радиоактивными загрязнениями подлежат в ходе инженерной подготовки дезактивации (радиационной реабилитации).

В том числе при плотности потока радона более 80 мБк/кв. м. с на стадии проектирования должны быть предусмотрены защитные мероприятия от радона (монолитная

бетонная подушка, улучшенная изоляция перекрытия подвального помещения, повышенная вентиляция помещений и другое).

2.26.7.4. Допустимое значение эффективной дозы (основной предел доз), обусловленной суммарным воздействием техногенных источников излучения при нормальной эксплуатации, для населения устанавливается 1 мЗв в год в среднем за любые последовательные 5 лет, но не более 5 мЗв в год.

Допустимое значение эффективной дозы, обусловленной суммарным воздействием природных источников излучения, для населения не устанавливается.

Для медицинского облучения пределы доз не устанавливаются, допустимые значения эффективных доз для различных категорий населения устанавливаются в соответствии с требованиями "НРБ-99/2009".

2.26.7.5. При размещении радиационных объектов необходимо предусматривать: оценку метеорологических, гидрологических, геологических и сейсмических факторов при нормальной эксплуатации и при возможных авариях;

устройство санитарно-защитных зон и зон наблюдения вокруг радиационных объектов;

локализацию источников радиационного воздействия;

физическую защиту источников излучения (физические барьеры на пути распространения ионизирующего излучения и радиоактивных веществ);

зонирование территории вокруг наиболее опасных объектов и внутри них;

организацию системы радиационного контроля;

планирование и проведение мероприятий по обеспечению радиационной безопасности при нормальной работе объекта, его реконструкции и выводе из эксплуатации.

2.26.7.6. При проектировании защиты от объекта ионизирующего излучения МЭД для населения вне территории объекта и его санитарно-защитной зоны не должна превышать 0,06 мкЗв/ч.

2.26.7.7. Полигоны для захоронения радиоактивных отходов следует размещать в соответствии с требованиями раздела 2.23 "Зоны специального назначения" настоящих Нормативов.

2.26.7.8. В случае возникновения радиационной аварии должны быть приняты практические меры для восстановления контроля над источником излучения и сведения к минимуму доз облучения, количества облученных лиц, радиоактивного загрязнения окружающей среды, экономических и социальных потерь, вызванных радиоактивным загрязнением в соответствии с требованиями "НРБ-99/2009".

2.26.7.9. Разрешенные параметры допустимых уровней воздействия на человека и условия проживания:

2.26.7.10. Предельные значения допустимых уровней воздействия на среду и человека приведены в таблице 105 Основной части настоящих Нормативов.

## **2.27. Охрана объектов культурного наследия (памятников истории и культуры)**

При подготовке генерального плана поселения следует руководствоваться требованиями законодательства об охране и использовании объектов культурного наследия (памятников истории и культуры) народов Российской Федерации (далее - объекты культурного наследия).

Проекты планировки территорий поселения при наличии на данных территориях памятников истории и культуры разрабатываются в соответствии с заданием, согласованным с краевым органом охраны объектов культурного наследия. Состав и содержание материалов для подготовки проектов планировки территорий поселений включают в себя в том числе историко-архитектурные опорные планы, проекты зон охраны объектов культурного наследия.

Использование объекта культурного наследия либо земельного участка или участка водного объекта, в пределах которых располагается объект археологического наследия,

должно осуществляться в соответствии с требованиями законодательства Российской Федерации об охране объектов культурного наследия и законодательства Краснодарского края об охране и использовании объектов культурного наследия.

К объектам культурного наследия (памятникам истории и культуры) народов Российской Федерации относятся объекты недвижимого имущества (включая объекты археологического наследия) и иные объекты с исторически связанными с ними территориями, произведениями живописи, скульптуры, декоративно-прикладного искусства, объектами науки и техники и иными предметами материальной культуры, возникшие в результате исторических событий, представляющие собой ценность с точки зрения истории, археологии, архитектуры, градостроительства, искусства, науки и техники, эстетики, этнологии или антропологии, социальной культуры и являющиеся свидетельством эпох и цивилизаций, подлинными источниками информации о зарождении и развитии культуры.

### **2.27.1. Зоны объектов культурного наследия**

2.27.1.1. В целях обеспечения сохранности объекта культурного наследия в его исторической среде на сопряженной с ним территории устанавливаются зоны охраны объекта культурного наследия: охранный зона, зона регулирования застройки и хозяйственной деятельности, зона охраняемого природного ландшафта.

Необходимый состав зон охраны объекта культурного наследия определяется проектом зон охраны объекта культурного наследия.

В целях одновременного обеспечения сохранности нескольких объектов культурного наследия в их исторической среде допускается установление для данных объектов культурного наследия единой охранной зоны объектов культурного наследия, единой зоны регулирования застройки и хозяйственной деятельности и единой зоны охраняемого природного ландшафта (далее - объединенная зона охраны объектов культурного наследия).

Состав объединенной зоны охраны объектов культурного наследия определяется проектом объединенной зоны охраны объектов культурного наследия.

Требование об установлении зон охраны объекта культурного наследия к выявленному объекту культурного наследия не предъявляется.

Охранный зона объекта культурного наследия - территория, в пределах которой в целях обеспечения сохранности объекта культурного наследия в его историческом ландшафтном окружении устанавливается особый режим использования земель и земельных участков, ограничивающий хозяйственную деятельность и запрещающий строительство, за исключением применения специальных мер, направленных на сохранение и регенерацию историко-градостроительной или природной среды объекта культурного наследия.

Зона регулирования застройки и хозяйственной деятельности - территория, в пределах которой устанавливается режим использования земель и земельных участков, ограничивающий строительство и хозяйственную деятельность, определяются требования к реконструкции существующих зданий и сооружений.

Зона охраняемого природного ландшафта - территория, в пределах которой устанавливается режим использования земель и земельных участков, запрещающий или ограничивающий хозяйственную деятельность, строительство и реконструкцию существующих зданий и сооружений в целях сохранения (регенерации) природного ландшафта, включая долины рек, водоемы, леса и открытые пространства, связанные композиционно с объектами культурного наследия.

2.27.1.2. Решения об установлении, изменении зон охраны объектов культурного наследия, в том числе объединенной зоны охраны объектов культурного наследия (за исключением зон охраны особо ценных объектов культурного наследия народов Российской Федерации и объектов культурного наследия, включенных в Список всемирного наследия), принимаются, требования к градостроительным регламентам в границах территорий данных зон утверждаются на основании проектов зон охраны объектов культурного наследия в отношении объектов культурного наследия федерального значения либо проекта объединенной зоны охраны объектов культурного наследия устанавливаются органом

государственной власти Краснодарского края, уполномоченным в области охраны объектов культурного наследия по согласованию с федеральным органом охраны объектов культурного наследия, а в отношении объектов культурного наследия регионального значения и объектов культурного наследия местного (муниципального) значения - в порядке, установленном Законом Краснодарского края от 23 июля 2015 г. №3223-КЗ "Об объектах культурного наследия (памятниках истории и культуры) народов Российской Федерации, расположенных на территории Краснодарского края".

Решение о прекращении существования указанных зон охраны объектов культурного наследия принимается органом государственной власти Краснодарского края, уполномоченным в области охраны объектов культурного наследия.

2.27.1.3. В границах зон охраны объекта культурного наследия устанавливается особый режим охраны, содержания и использования земель в каждой из зон, ограничивающий хозяйственную и иную деятельность, способную нарушить целостность памятника или ансамбля, создать угрозу их повреждения, разрушения или уничтожения, за исключением применения специальных мер, направленных на сохранение и регенерацию историко-градостроительной или природной среды данного объекта.

Защитными зонами объектов культурного наследия являются территории, которые прилегают к включенным в реестр памятникам и ансамблям и в границах которых в целях обеспечения сохранности объектов культурного наследия и композиционно-видовых связей (панорам) запрещаются строительство объектов капитального строительства и их реконструкция, связанная с изменением их параметров (высоты, количества этажей, площади), за исключением строительства и реконструкции линейных объектов.

Защитные зоны не устанавливаются для объектов археологического наследия, некрополей, захоронений, расположенных в границах некрополей, произведений монументального искусства, а также памятников и ансамблей, расположенных в границах достопримечательного места, в которых уполномоченным органом государственной власти Краснодарского края, уполномоченным в области охраны объектов культурного наследия установлены соответствующие требования и ограничения.

Границы защитной зоны объекта культурного наследия устанавливаются:

для памятника, расположенного в границах населенного пункта, на расстоянии 100 метров от внешних границ территории памятника, для памятника, расположенного вне границ населенного пункта, на расстоянии 200 метров от внешних границ территории памятника;

для ансамбля, расположенного в границах населенного пункта, на расстоянии 150 метров от внешних границ территории ансамбля, для ансамбля, расположенного вне границ населенного пункта, на расстоянии 250 метров от внешних границ территории ансамбля.

В случае отсутствия утвержденных границ территории объекта культурного наследия, расположенного в границах населенного пункта, границы защитной зоны такого объекта устанавливаются на расстоянии 200 метров от линии внешней стены памятника либо от линии общего контура ансамбля, образуемого соединением внешних точек наиболее удаленных элементов ансамбля, включая парковую территорию. В случае отсутствия утвержденных границ территории объекта культурного наследия, расположенного вне границ населенного пункта, границы защитной зоны такого объекта устанавливаются на расстоянии 300 метров от линии внешней стены памятника либо от линии общего контура ансамбля, образуемого соединением внешних точек наиболее удаленных элементов ансамбля, включая парковую территорию.

В соответствии с Законом Краснодарского края от 23 июля 2015 г. №3223-КЗ "Об объектах культурного наследия (памятниках истории и культуры) народов Российской Федерации, расположенных на территории Краснодарского края" до разработки и утверждения проектов зон охраны объектов культурного наследия в установленном федеральным законодательством порядке в качестве предупредительной меры по обеспечению сохранности объекта культурного наследия в зависимости от общей видовой принадлежности объекта культурного наследия и в соответствии с данными государственного учета объектов культурного наследия устанавливаются следующие

границы зон охраны:

для объектов археологического наследия:

поселения, городища, селища, усадьбы независимо от места их расположения - 500 метров от границ памятника по всему его периметру;

святилища (культовые поминальные комплексы, жертвенники), крепости (укрепления), древние церкви и храмы, стоянки (открытые и пещерные), грунтовые могильники (некрополи, могильники из каменных ящиков, скальных, пещерных склепов) - 200 метров от границ памятника по всему его периметру;

курганы высотой:

до 1 метра - 50 метров от границ памятника по всему его периметру;

до 2 метров - 75 метров от границ памятника по всему его периметру;

до 3 метров - 125 метров от границ памятника по всему его периметру;

свыше 3 метров - 150 метров от границ памятника по всему его периметру;

дольмены, каменные бабы, культовые кресты, менгиры, петроглифы, кромлехи, ацангуары, древние дороги и клеры - 50 метров от границ памятника по всему его периметру;

для объектов культурного наследия, имеющих в своем составе захоронения (за исключением объектов археологического наследия), а также являющихся произведениями монументального искусства - 40 метров от границы территории объекта культурного наследия по всему его периметру.

В границах зон охраны объекта археологического наследия, установленных в качестве предварительной меры по обеспечению сохранности объекта культурного наследия, до утверждения в установленном порядке границ зон охраны, режимов использования земель, градостроительных регламентов в границах данных зон допускаются по согласованию с краевым органом охраны объектов культурного наследия работы, не создающие угрозы повреждения, разрушения или уничтожения объекта археологического наследия, в том числе сельскохозяйственные работы, работы по благоустройству и озеленению территории, не нарушающие природный ландшафт.

При проведении сельскохозяйственных работ в границах зон охраны объекта археологического наследия на глубину пахотного горизонта почвы согласование с краевым органом охраны объектов культурного наследия не требуется.

Орган государственной власти Краснодарского края, уполномоченный в области охраны объектов культурного наследия вправе принять решение, предусматривающее установление границ защитной зоны объекта культурного наследия на расстоянии, отличном от указанных на основании заключения историко-культурной экспертизы с учетом историко-градостроительного и ландшафтного окружения такого объекта культурного наследия в порядке, установленном Правительством Российской Федерации.

2.27.1.4.СП 42.13330.2011 установлено, что расстояния от памятников истории и культуры до транспортных и инженерных коммуникаций должны быть не менее:

до проезжих частей магистралей скоростного и непрерывного движения:

в условиях сложного рельефа - 100 м;

на плоском рельефе - 50 м;

до сетей водопровода, канализации и теплоснабжения (кроме разводящих) - 15 м;

до других подземных инженерных сетей - 5 м.

В условиях реконструкции указанные расстояния до инженерных сетей допускается сокращать, но принимать не менее:

до водонесущих сетей - 5 м; неводонесущих - 2 м.

При этом необходимо обеспечивать проведение специальных технических мероприятий при производстве строительных работ.

2.27.1.5.Проектирование и проведение землеустроительных, земляных, строительных, мелиоративных, хозяйственных и иных работ на территории объекта культурного наследия и в зонах охраны объекта культурного наследия подлежат согласованию с краевым органом охраны объектов культурного наследия.

2.27.1.6.Проектирование и проведение землеустроительных, земляных, строительных,

мелиоративных хозяйственных и иных работ на территории памятника или ансамбля запрещается, за исключением работ по сохранению данного памятника или ансамбля и (или) их территорий, а также хозяйственной деятельности, не нарушающей целостности памятника или ансамбля и не создающей угрозы их повреждения, разрушения или уничтожения.

2.27.1.7. Заповедным территориям соответствует строгий режим регулирования застройки, предусматривающий сохранение и восстановление своеобразия и ценности параметров традиционного ландшафта, а также обеспечение оптимальной взаимосвязи современных построек с исторической градостроительной средой.

2.27.1.8. Характер использования территории достопримечательного места, ограничения на использование данной территории и требования к хозяйственной деятельности, проектированию и строительству на территории достопримечательного места определяются федеральным органом охраны объектов культурного наследия в отношении объектов культурного наследия федерального значения и органом исполнительной власти Краснодарского края, уполномоченным в области охраны объектов культурного наследия, в отношении объектов культурного наследия регионального и местного (муниципального) значения, вносятся в правила землепользования и застройки и в схемы зонирования территорий, разрабатываемые в соответствии с Градостроительным кодексом Российской Федерации.

## **2.28. Обеспечение доступности объект социальной инфраструктуры для инвалидов и других маломобильных групп населения**

При планировке и застройке поселений необходимо обеспечивать условия для беспрепятственного доступа для инвалидов и других маломобильных групп населения (далее МГН) к объектам социальной, транспортной и инженерной инфраструктуры в соответствии с требованиями нормативных документов.

При проектировании и реконструкции общественных, жилых и промышленных зданий следует предусматривать для инвалидов и других маломобильных групп населения условия жизнедеятельности, равные для остальных категорий населения, а соответствии с федеральным законом от 26 октября 2014 № 419-ФЗ, [СП 59.13330.2012](#), [СП 140.13330.2012](#), [СП 136.13330.2012](#), [СП 141.13330.2012](#), [СП 142.13330.2012](#), [СП 113.13330.2012](#), [СП 35-101-2001](#), [СП 35-102-2001](#), [СП 31-102-99](#), [СП 35-103-2001](#), [СП 35-104-2001](#), [СП 35-105-2002](#), [СП 35-106-2003](#), [СП 35-109-2005](#), [СП 35-112-2005](#), [СП 35-114-2003](#), [СП 35-117-2006](#), [ВСН-62-91\\*](#), [РДС 35-201-99](#). При проектировании также допускается использовать рекомендации по проектированию окружающей среды, зданий и сооружений с учетом потребностей инвалидов и других маломобильных групп населения: [МДС 35-1-2000](#), [МДС 35-2-2000](#), [МДС 35-9-2000](#) и иные действующие рекомендации, а также нормативные документы и стандарты по обеспечению доступности окружающей среды для маломобильных групп населения и инвалидов.

Для проектирования системы социального обслуживания МГН требуются следующие исходные материалы:

удельный вес МГН от численности населения - для принятия решения о соотношении надомных и дневных нестационарных форм обслуживания (на основании данных органов статистики);

группировка МГН по способности самообслуживания и семейному статусу - для определения приоритетов форм обслуживания (по согласованию с органами здравоохранения и соцзащиты);

перечень и перспективы сохранения и использования существующих учреждений, состав оказываемых ими услуг;

территориальная дислокация учреждений социального обслуживания, удаленность от жилых комплексов, от остановок общественного транспорта и улично-дорожной сети - для соблюдения их доступности (по согласованию с органами соцзащиты).

Проектные решения, предназначенные для МГН, должны обеспечивать повышенное качество среды обитания при соблюдении:



достижимости ими кратчайшим путем мест целевого посещения и беспрепятственности перемещения внутри зданий и сооружений и на их территории; безопасности путей движения (в том числе эвакуационных и путей спасения), а также мест проживания, обслуживания и приложения труда МГН;

эвакуации людей из здания или в безопасную зону до возможного нанесения вреда их жизни и здоровью вследствие воздействия опасных факторов;

своевременного получения МГН полноценной и качественной информации, позволяющей ориентироваться в пространстве, использовать оборудование (в том числе для самообслуживания), получать услуги, участвовать в трудовом и обучающем процессе и т.д.; удобства и комфорта среды жизнедеятельности для всех групп населения.

Проектные решения объектов, предназначенных для маломобильных групп населения, не должны ограничивать условия жизнедеятельности или ущемлять права и возможности других групп населения, находящихся в здании (сооружении).

В проектной документации должны быть предусмотрены условия беспрепятственного, безопасного и удобного передвижения МГН по участку к доступному входу в здание с учетом требований настоящих Нормативов. Эти пути должны стыковаться с внешними по отношению к участку транспортными и пешеходными коммуникациями, специализированными парковочными местами, остановками общественного транспорта.

Система средств информационной поддержки должна быть обеспечена на всех путях движения, доступных для МГН на все время (в течение суток) эксплуатации учреждения или предприятия в соответствии с [ГОСТ Р 51256-2011](#) и [ГОСТ Р 52875-2007](#).

### **2.28.1. Требования к формированию безбарьерной среды на территории поселения и размещении объектов социальной инфраструктуры для маломобильных групп населения**

2.28.1.1. На территории населенных пунктов формирование системы объектов общественного обслуживания, производственных зон и мест приложения труда, рекреационных зон, систем пешеходных путей, транспортных объектов и коммуникаций, а также систем информационного обеспечения должно осуществляться с учетом обеспечения безбарьерной городской среды для маломобильных групп населения на основании требований [СП 59.13330](#) и [СП 141.13330](#).

2.28.1.2. Расчет сети учреждений социального обслуживания населения рекомендуется производить для двух видов территориального планирования муниципальных образований:

в составе схем территориального планирования муниципального района (выявляется пропорция в развитии сети стационарных учреждений центрального и остальных поселений района);

в составе генерального плана поселения определяются перечни, специализация, вместимость, тип здания, размер участка, местоположение социальных учреждений в пределах элементов планировочной структуры - квартал, микрорайон и др.

2.28.1.3. Норма расчета вместимости учреждений социального обслуживания устанавливается на 1 тыс. маломобильных граждан, в зависимости от вида обслуживания выражаются либо натурально (места, койки, посты, посадочные места, квартиры), либо в виде посещений и обращений МГН, либо в численности обслуживающего персонала (социальные работники, консультанты) и устанавливаются положениями [СП 141.13330](#) и [таблицей 1](#) Основной части настоящих Нормативов.

2.28.1.4. В зависимости от задач и вида документации территориального планирования или планировки территории применяется один из двух методов:

расчет суммарной вместимости учреждений всех видов социального обслуживания; определение количества объектов и мест их размещения.

2.28.1.5. Суммарная вместимость учреждений социального обслуживания населения определяется потребностью в следующих видах услуг:

социально-бытовые;  
социально-медицинские;

медико-социальные (на базе системы здравоохранения);  
 социально-реабилитационные (включая абилитацию, оздоровление, досуг);  
 социально-консультативные;  
 специализированное жилище;  
 обслуживание лиц без определенного места жительства.

2.28.1.6. Основную часть суммарной вместимости учреждений целесообразно сгруппировать в центры:

геронтологические, гериатрические, социально-оздоровительные центры - стационарного типа;

центры территориального (дневного) социального обслуживания (пожилых людей) и комплексные центры (обслуживание всех нуждающихся в социальной поддержке слоев населения) - нестационарного типа.

2.28.1.7. Удельный показатель общей площади объектов социального обслуживания населения:

Структура системы обслуживания населения	Общая площадь учреждений социального обеспечения (при минимальной норме), м <sup>2</sup> /1 тыс. МГН	
	Городские поселения	Сельские поселения
Учреждения социального обслуживания	341	266
Административно-хозяйственные и методические подразделения центра социального обслуживания (аппарат ЦСО)	26	25
Здание органов социальной защиты населения	10	5
Всего	377	296

2.28.1.8. Размещать учреждения социального обслуживания следует по расчету, приведенному [СП 141.13330](#). Местоположение и зона обслуживания учреждений зависят от специализации, вместимости, частоты посещения и времени пребывания (обслуживания) в нем клиентов- При размещении учреждений следует учитывать:

для стационарных учреждений: необходимость укрупнения их в связи с оснащением сложным современным оборудованием и привлечением квалифицированных обслуживающих кадров, зависимость от сети медицинских стационарных учреждений;

для нестационарных учреждений надомного обслуживания: развитие сети торгово-бытового обслуживания и транспортной системы, плотность расселения, наличие амбулаторно-поликлинической сети;

для нестационарных учреждений дневного обслуживания и специализированного жилища: степень развития культурно-просветительных учреждений, природные и планировочные факторы;

для всех видов учреждений социального обслуживания - типологию общественных зданий согласно [СП 118.13330](#). (учреждения без стационара, учреждения со стационаром, в том числе дома-интернаты для инвалидов и престарелых, для детей-инвалидов и т.п.)

2.28.1.9. Размеры земельных участков центров медико-социального назначения, хосписов и домов (отделений) сестринского ухода, а также домов-интернатов, центров социального обслуживания следует принимать в соответствии с [таблицей 1](#) Основной части настоящих Нормативов.

## **2.28.2. Требования к формированию безбарьерной среды на реконструируемых территориях населенных пунктов, и размещению объектов социальной инфраструктуры для маломобильных групп населения**

2.28.2.1. Для реконструируемых территорий формирование системы объектов общественной обслуживания, производственных зон и мест приложения труда,

рекреационных зон, систем пешеходных путей, транспортных объектов и коммуникаций, а также систем информационного обеспечения должно осуществляться с учетом обеспечения безбарьерной городской среды для маломобильных групп населения на основании требований [СП 59-13330](#) и [СП 140.13330](#)

2.28.2.2. Комплексное решение системы обслуживания инвалидов должно предусматривать размещение специализированных объектов и объектов обслуживания общего пользования различных форм собственности в виде единой системы согласно проектному расчету.

2.28.2.3. При создании доступной для инвалидов среды жизнедеятельности необходимо обеспечивать возможность беспрепятственного передвижения:

для инвалидов с нарушениями опорно-двигательного аппарата и маломобильных групп населения с помощью трости, костылей, кресла-коляски, собаки-проводника, а также с использованием транспортных средств (индивидуальных, специализированных или общественных);

для инвалидов с нарушениями зрения и слуха с использованием информационных сигнальных устройств и средств связи, доступных для инвалидов (согласно [ГОСТ Р 51671-2000](#)).

2.28.2.4. Основу доступной для инвалидов среды жизнедеятельности должен составлять безбарьерный каркас территории реконструируемой застройки, обеспечивающий создание инвалидам условий для самостоятельного осуществления основных жизненных процессов: культурно-бытовых потребностей, передвижения с трудовыми и культурно-бытовыми целями, отдыха, занятия спортом и др.

2.28.2.5. Принципы формирования безбарьерного каркаса территории должны основываться на принципах универсального дизайна и обеспечивать: равенство в использовании городской среды всеми категориями населения; гибкость в использовании и возможность выбора всеми категориями населения способов передвижения; простоту, легкость и интуитивность понимания предоставляемой о городских объектах и территориях информации, выделение главной информации; возможность восприятия информации и минимальность возникновения опасностей и ошибок восприятия информации.

2.28.2.6. Основные элементы безбарьерного каркаса территории:

выделенные посредством информационных, сигнальных устройств и средств связи, доступных для инвалидов, транспортные и пешеходные коммуникации и пространства, организованные по принципам непрерывности и доступности всех основных функциональных зон, зданий и сооружений различного назначения, прежде всего к учреждениям повседневного и периодического обслуживания населения: остановок городского наземного общественного транспорта, а также обеспечения комфортабельности и безопасности передвижения инвалидов;

средства визуальной информации и средства дублирования визуальной информации для ориентации - указатели улиц, домовые знаки, печатные носители статической информации (указатели, таблички, вывески, щиты, стенды, аппликации и т.п., в том числе с рельефным или графическим изображением), световые маячки, светофоры на придомовых и городских территориях;

обустройство пандусов и элементов предупреждения и на пересечениях пешеходных коммуникаций безбарьерного каркаса. Системы и средства предупреждения должны обеспечивать инвалидов информацией и сигнализировать об опасности, быть комплексными и предусматривать дублирование визуальной, звуковой и тактильной информации;

наличие сопряжений, подъемных и других устройств различного типа: пандусы, подъемники (лифты), поручни на входах во все жилые здания и здания культурно-бытового назначения;

обеспечение доступности в подвижной состав общественного транспорта, отметка уровня площадок остановки общественного транспорта должна соответствовать уровню пола подвижного состава городского наземного общественного транспорта;

элементы информационной системы для инвалидов, включая:

точечные (локальные) информационные средства или устройства, устраиваемые у

входов в жилые и общественные здания, на ответственных участках путей движения, в зонах нерегулируемого движения;

линейные информационные средства, состоящие из одного или нескольких средств и (или) устройств, размещаемых на протяженных участках путей движения, в крупномасштабных территориях (рекреационных территориях), пространствах (площади перед общественными зданиями) и помещениях с регулируруемыми потоками движения;

информационные узлы, размещаемые у входов в здания, сооружения, комплексы, в вестибюлях, в холлах, на пересекающихся путях движения, в специально отведенных зонах и помещениях зданий и сооружений, а также на участках. Это комплексные ориентиры и хранители информации, сочетающие множественные средства и устройства, размещенные компактно или связано в ограниченном пространстве.

2.28.2.7. В процессе реконструкции застройки проведение проектно-организационных решений и мероприятий, направленных на создание для инвалидов доступной городской среды, следует увязывать с программами нового строительства, капитального ремонта и реконструкции существующей жилой, промышленной и общественной застройки и других объектов различного функционального назначения, улично-дорожной сети. Следует обеспечить поэтапное проведение работ по адаптации среды жизнедеятельности с учетом потребностей инвалидов и в зависимости от выделяемого финансирования:

I этап - комплекс мероприятий, направленных на обеспечение оценочных показателей, определяющих минимально необходимые условия доступности среды жизнедеятельности;

II этап - комплекс мероприятий, проведение которых позволяет достичь количественного значения комплексного показателя оценки городской среды, соответствующего ее удовлетворительному состоянию;

III этап - комплекс мероприятий, направленных на приведение городской среды в соответствие с действующими нормами.

2.28.2.8. Конечной целью является полная реконструкция сложившейся среды, всех ее элементов с учетом потребностей инвалидов и других маломобильных групп населения.

### **2.28.3. Требования к параметрам проездов и проходов, обеспечивающих доступ инвалидов и маломобильных групп населения**

2.28.3.1. Пешеходные пути должны быть обустроены с учетом требований доступности для всех групп инвалидов: с поражением опорно-двигательного аппарата, с нарушением зрения, с дефектами слуха.

Покрытия пешеходных путей, должны быть выполнены из твердых материалов, они должны быть ровными, не создающими вибрацию при движении по ним. Пешеходные пути должны быть незатопляемыми во время дождя.

2.28.3.2. На пешеходных путях передвижения инвалидов с поражением опорно-двигательного аппарата следует предусматривать площадки для отдыха не реже, чем через 300 м, а также подсветку путей фонарями-ориентирами, установленными с одной стороны пешеходного пути на высоте 0,3 - 0,4 м от земли с интервалом в 2 - 3 м.

2.28.3.3. Для обеспечения безопасности и удобства передвижения и ориентации инвалидов с нарушением зрения целесообразно покрытие тротуаров в местах подходов к препятствиям, входам в здания и около пешеходных переходов через проезжую часть улицы выполнять из твердых, прочных материалов и рельефных плит, не допускающих скольжения, а пересечения с проезжими частями улиц - снабжать светофорами со звуковым сигналом. Следует также учитывать, что окружающую архитектурную среду для инвалидов с нарушением зрения определяют форма и фактура предметов.

Покрытие из бетонных плит должно быть ровным, а толщина швов между плитами - не более 1,5 см. Ребра решеток, устанавливаемых на путях движения инвалидов, должны располагаться перпендикулярно направлению движения и на расстоянии друг от друга не более 1,3 см.

2.28.3.4. Предупреждающую информацию для инвалидов с нарушением зрения о

приближении их к препятствиям (лестницам" пешеходному переходу, островку безопасности и др.) следует обеспечивать изменением фактуры поверхностного слоя покрытия дорожек и тротуаров, направляющими рельефными полосами и яркой контрастной окраской.

2.28.3.5. В наземных переходах рекомендуется предусматривать съезды, пандусы, установку низкого бордюрного камня и рельефного предупреждающего покрытия в пределах тротуара, при необходимости устраивать специальное ограждение.

2.28.3.6. Транспортные проезды на участке и пешеходные пути к объектам допускается совмещать при соблюдении градостроительных требований к параметрам путей движения.

При этом следует делать ограничительную разметку пешеходных путей на проезжей части, которые обеспечат безопасное движение людей и автомобильного транспорта.

2.28.3.7. При пересечении пешеходных путей транспортными средствами у входов в здание или на участке около здания следует предусматривать элементы заблаговременного предупреждения водителей о местах перехода, вплоть до его регулирования в соответствии с требованиями [ГОСТ Р 51684-2000](#). По обеим сторонам перехода через проезжую часть должны быть установлены бордюрные пандусы-

2.28.3.8. При наличии на участке подземных и надземных переходов их следует, как правило, оборудовать пандусами или подъемными устройствами, если нельзя организовать для МГН наземный переход.

2.28.3.9. Ширина пешеходного пути через островок безопасности в местах перехода через проезжую часть должна быть не менее 3 м, длина - не менее 2 м.

Ширина пешеходного пути с учетом встречного движения инвалидов на креслах-колясках должна быть не менее 2,0 м. В условиях сложившейся застройки допускается в пределах прямой видимости снижать ширину пути движения до 1,2 м. При этом следует устраивать не более чем через каждые 25 м горизонтальные площадки (карманы) размером не менее 2,0 x 1,8 м для обеспечения возможности разезда инвалидов на креслах-колясках. Продольный уклон путей движения, по которому возможен проезд инвалидов на креслах-колясках, не должен превышать 5%, поперечный - 2%.

Примечание.

Все параметры ширины и высоты коммуникационных путей здесь и в других пунктах приводятся в чистоте (в свету).

2.28.3.10. При устройстве съездов с тротуара на транспортный проезд уклон должен быть не более 1:12, а около здания и в затесненных местах допускается увеличивать продольный уклон до 1:10 на протяжении не более 10 м. Бордюрные пандусы на пешеходных переходах должны полностью располагаться в пределах зоны, предназначенной для пешеходов, и не должны выступать на проезжую часть. Перепад высот в местах съезда на проезжую часть не должен превышать 0,015 м.

2.28.3.11. Высоту бордюров по краям пешеходных путей на территории рекомендуется принимать не менее 0,05 м.

Перепад высот бордюров, бортовых камней вдоль эксплуатируемых газонов и озелененных площадок, примыкающих к путям пешеходного движения, не должны превышать 0,025 м.

2.28.3.12. Тактильные средства, выполняющие предупредительную функцию на покрытии пешеходных путей на участке, следует размещать не менее чем за 0,8 м до объекта информации, начала опасного участка, изменения направления движения, входа и т.п.

Ширина тактильной полосы принимается в пределах 0,5 - 0,6 м. На путях движения маломобильных групп населения не допускается применять непрозрачные калитки на навесных петлях двустороннего действия, калитки с вращающимися полотнами, а также турникеты.

2.28.3.13. Ширина лестничных маршей открытых лестниц должна быть не менее 1,35 м. Для открытых лестниц на перепадах рельефа ширину проступей следует принимать от 0,35 до 0,4 м, высоту подступёнка - от 0,12 до 0,15 м. Все ступени лестниц в пределах одного марша должны быть одинаковыми по форме в плане, по размерам ширины проступи и высоты подъема ступеней.



Поперечный уклон ступеней должен быть не более 2 процентов. Поверхность ступеней должна иметь антискользящее покрытие и быть шероховатой,

Не следует применять на путях движения лиц, относящихся с малоподвижным группам населения, ступени с открытыми подступёнками.

Марш открытой лестницы не должен быть менее трех ступеней и не должен превышать 12 ступеней. Недопустимо применение одиночных ступеней, которые должны заменяться пандусами. Расстояние между поручнями лестницы в чистоте должно быть не менее 1,0 м

Краевые (фризовые) ступени лестничных маршей должны быть выделены цветом или фактурой.

Перед открытой лестницей за 0,8 - 0,9 м следует предусматривать предупредительные тактильные полосы шириной 0,3 - 0,5 м

В тех местах, где высота свободной пространства от поверхности земли до выступающих снизу конструкций лестниц менее 2,1 м, следует предусматривать ограждение или озеленение (кусты).

Лестницы должны дублироваться пандусами или подъемными устройствами.

Наружные лестницы и пандусы должны быть оборудованы поручнями.

Длина марша пандуса не должна превышать 9,0 м, а уклон не круче 1:20.

Ширина между поручнями пандуса должна быть в пределах 0,9 - 1,0 м Пандус с расчетной длиной 36,0 м и более или высотой более 3,0 м следует заменять подъемными устройствами.

2.28.3.14. Объекты, лицевой край поверхности которых расположен на высоте от 0,7 до 2,1 м от уровня пешеходного пути, не должны выступать за плоскость вертикальной конструкции более чем на 0,1 м, а при их размещении на отдельно стоящей опоре - более 0,3 м.

При увеличении размеров выступающих элементов пространство под этими объектами необходимо выделять бордюрным камнем, бортиком высотой не менее 0,05 м либо ограждениями высотой не менее 0,7 м.

Устройства и оборудование (почтовые ящики, укрытия таксофонов, информационные щиты и прочее), размещаемые на стенах зданий, сооружений или на отдельных конструкциях, а также выступающие элементы и части зданий и сооружений не должны сокращать нормируемое пространство для прохода, а также проезда и маневрирования кресла-коляски.

Таксофоны и другое специализированное оборудование для людей с недостатками зрения должны устанавливаться на горизонтальной плоскости с применением рифленого покрытия или на отдельных плитах высотой до 0,04 м, кран которых должен находиться от установленного оборудования на расстоянии 0,7 - 0,8 м. Формы и края подвесного оборудования должны быть скруглены.

2.28.3.15. На индивидуальных автостоянках на участке около или внутри зданий учреждений обслуживания следует выделять 10% мест (но не менее одного места) для транспорта инвалидов, в том числе 5% специализированных мест для автотранспорта инвалидов на кресле-коляске из расчета, при числе мест:

до 100 включительно -	5%, но не менее одного места;
от 101 до 200 -	5 мест и дополнительно 3%;
от 201 до 1000 -	8 мест и дополнительно 2%;
1001 место и более -	24 места плюс не менее 1% на каждые 100 мест свыше

2.28.3.16. Выделяемые места должны обозначаться знаками, принятыми [ГОСТ Р 52289-2004](#) и [Правил дорожного движения](#) на поверхности покрытия стоянки и продублированы знаком на вертикальной поверхности (стене, столбе, стойке и т.п.) в соответствии с [ГОСТ 12.4.026-76](#), расположенным на высоте не менее 1,5 м.

2.28.3.17. Места для личного автотранспорта инвалидов желательно размещать вблизи входа в предприятие или в учреждение, доступного для инвалидов, но не далее 50 м, от

входа в жилое здание - не далее 100 м.

При наличии на стоянке мест для парковки автомашин, салоны которых приспособлены для перевозки инвалидов на креслах-колясках, ширина боковых подходов к местам стоянки таких машин должна быть не менее 2,5 м.

2.28.3.18. Площадки для остановки специализированных средств общественного транспорта, перевозящих только инвалидов (социальное такси), следует предусматривать на расстоянии не далее 100 м от входов в общественные здания\*

2.28.3.19. На территории на основных путях движения людей рекомендуется предусматривать не менее чем через 100 – 150 м места отдыха, доступные для МГН, оборудованные навесами, скамьями, телефонами-автоматами, указателями, светильниками, сигнализацией и т.п.

2.28.3.20. Для озеленения участков объектов, посещаемых инвалидами и маломобильными группами населения, следует применять нетравмирующие древесно-кустарниковые породы.

Следует предусматривать линейную посадку деревьев и кустарников для формирования кромок путей пешеходного движения.

Граница озелененных эксплуатируемых площадок, примыкающая к путям пешеходного движения, не должна иметь перепада высот, бордюров, бортовых камней высотой более 0,025 м.

В целях безопасности элементы озеленения не должны закрывать обзор для оценки ситуации на перекрестках, опасных участках; затенять проходы и проезды, сигналы, информационные устройства, ограждения опасных мест; иметь выступающие части (кроны, стволы, корни).

## 2.29. Противопожарные требования

Планировка и застройка территорий поселений должны осуществляться в соответствии с генеральными планами и правилами землепользования и застройки поселений, документацией по планировке территории планировочных элементов поселений, учитывающими требования пожарной безопасности, установленные Федеральными законами от 21 декабря 1994 г. №69-ФЗ "О пожарной безопасности" и от 22 июля 2008 г. №123-ФЗ "Технический регламент о требованиях пожарной безопасности", а также СП 4.13130.2009, СП 8.13130.2009, СП 11.13130.2009 и иными нормативными документами.

Описание и обоснование положений, касающихся проведения мероприятий по обеспечению пожарной безопасности территорий поселений и городских округов, должны входить в пояснительные записки к материалам по обоснованию проектов планировки территорий поселений и городских округов.

Размещение взрывопожароопасных объектов на территориях поселений должно осуществляться в соответствии с требованиями Федерального закона "Технический регламент о требованиях пожарной безопасности".

Опасные производственные объекты, на которых производятся, используются, перерабатываются, образуются, хранятся, транспортируются, уничтожаются пожаровзрывоопасные вещества и материалы и для которых обязательна разработка декларации о промышленной безопасности (далее - взрывопожароопасные объекты), должны размещаться за границами поселений, а если это невозможно или нецелесообразно, то должны быть разработаны меры по защите людей, зданий и сооружений, находящихся за пределами территории взрывопожароопасного объекта, от воздействия опасных факторов пожара и (или) взрыва. Иные производственные объекты, на территориях которых расположены здания и сооружения категорий А, Б и В по взрывопожарной и пожарной опасности, могут размещаться как на территориях, так и за границами поселений. При этом расчетное значение пожарного риска не должно превышать допустимое значение пожарного риска, установленное Федеральным законом "Технический регламент о требованиях пожарной безопасности". При размещении взрывопожароопасных объектов в границах

поселений необходимо учитывать возможность воздействия опасных факторов пожара на соседние объекты, климатические и географические особенности, рельеф местности, направление течения рек и преобладающее направление ветра.

Комплексы сжиженных природных газов должны располагаться с подветренной стороны от населенных пунктов. Склады сжиженных углеводородных газов и легковоспламеняющихся жидкостей должны располагаться вне жилой зоны населенных пунктов с подветренной стороны преобладающего направления ветра по отношению к жилым районам. Земельные участки под размещение складов сжиженных углеводородных газов и легковоспламеняющихся жидкостей должны располагаться ниже по течению реки по отношению к населенным пунктам, пристаням, речным вокзалам, гидроэлектростанциям, судоремонтным и судостроительным организациям, мостам и сооружениям на расстоянии не менее 300 метров от них, если техническими регламентами, принятыми в соответствии с Федеральным законом от 27 декабря 2002 г. №184-ФЗ "О техническом регулировании", не установлены большие расстояния от указанных сооружений. Допускается размещение складов выше по течению реки по отношению к указанным сооружениям на расстоянии не менее 3000 метров от них при условии оснащения складов средствами оповещения и связи, а также средствами локализации и тушения пожаров.

Сооружения складов сжиженных углеводородных газов и легковоспламеняющихся жидкостей должны располагаться на земельных участках, имеющих более низкие уровни по сравнению с отметками территорий соседних населенных пунктов, организаций и путей железных дорог общей сети. Допускается размещение указанных складов на земельных участках, имеющих более высокие уровни по сравнению с отметками территорий соседних населенных пунктов, организаций и путей железных дорог общей сети, на расстоянии более 300 метров от них. На складах, расположенных на расстоянии от 100 до 300 метров, должны быть предусмотрены меры (в том числе второе обвалование, аварийные емкости, отводные каналы, траншеи), предотвращающие растекание жидкости на территории населенных пунктов, организаций и на пути железных дорог общей сети.

В случае невозможности устранения воздействия на людей и жилые здания опасных факторов пожара и взрыва на взрывопожароопасных объектах, расположенных в пределах зоны жилой застройки, следует предусматривать уменьшение мощности, перепрофилирование организаций или отдельного производства либо перебазирование организации за пределы жилой застройки.

### **2.29.1. Требования к противопожарным расстояниям между зданиями и сооружениями**

2.29.1.1. Противопожарные расстояния между зданиями, сооружениями должны обеспечивать нераспространение пожара на соседние здания, сооружения в соответствии с требованиями СП 4.13130.2009. Допускается уменьшать указанные в таблицах 110, 112, 113, 114, 12 и 13 Основной части настоящих Нормативов противопожарные расстояния от зданий, сооружений и технологических установок до граничащих с ними объектов защиты (за исключением жилых, общественных зданий, детских и спортивных площадок) при применении противопожарных преград, предусмотренных статьей 37 Федерального закона от 22 июля 2008 г. №123-ФЗ "Технический регламент о требованиях пожарной безопасности". При этом расчетное значение пожарного риска не должно превышать допустимое значение пожарного риска, установленное статьей 93 указанного Федерального закона.

Противопожарные расстояния должны обеспечивать нераспространение пожара:

- 1) от лесных насаждений в лесничествах до зданий и сооружений, расположенных:
  - вне территорий лесничеств;
  - на территориях лесничеств;
- 2) от лесных насаждений вне лесничеств до зданий и сооружений.

Противопожарные расстояния от критически важных для национальной безопасности Российской Федерации объектов до границ лесных насаждений в лесничествах должны



составлять не менее 100 метров, если иное не установлено законодательством Российской Федерации.

Противопожарные расстояния между жилыми и общественными зданиями, а также между жилыми, общественными зданиями и вспомогательными зданиями и сооружениями производственного, складского и технического назначения (за исключением отдельно оговоренных в разделе 6 СП 4.13130.2009 объектов нефтегазовой индустрии, автостоянок грузовых автомобилей, специализированных складов, расходных складов горючего для энергообъектов и т.п.) в зависимости от степени огнестойкости и класса их конструктивной пожарной опасности принимаются в соответствии с таблицей 108 Основной части настоящих Нормативов.

Противопожарные расстояния от хозяйственных построек, расположенных на одном садовом, дачном или приусадебном земельном участке, до жилых домов соседних земельных участков, а также между жилыми домами соседних земельных участков следует принимать в соответствии с таблицей 108 Основной части настоящих Нормативов, а также с учетом требований подраздела 5.3 СП 4.13130.2009.

Противопожарные расстояния между жилым домом и хозяйственными постройками, а также между хозяйственными постройками в пределах одного садового или приусадебного земельного участка не нормируются.

Допускается группировать и блокировать жилые дома на 2 соседних земельных участках при однорядной застройке и на 4 соседних садовых земельных участках при двухрядной застройке. При этом противопожарные расстояния между жилыми строениями или жилыми домами в каждой группе не нормируются, а минимальные расстояния между крайними жилыми строениями или жилыми домами групп домов следует принимать в соответствии с таблицей 108 Основной части настоящих Нормативов.

Расстояния между хозяйственными постройками (сараями, гаражами), расположенными вне территории садовых или приусадебных земельных участков, не нормируются при условии, если площадь застройки сблокированных хозяйственных построек не превышает 800 кв. м. Расстояния между группами сблокированных хозяйственных построек следует принимать по таблице 108 Основной части настоящих Нормативов.

Противопожарные расстояния между жилыми зданиями при организованной малоэтажной застройке, в зависимости от степени огнестойкости и класса их конструктивной пожарной опасности следует принимать в соответствии с таблицей 109 Основной части настоящих Нормативов.

Противопожарные расстояния между производственными, складскими, административно-бытовыми зданиями и сооружениями на территориях производственных объектов принимаются в соответствии с требованиями СП 4.13130.2009.

2.29.1.2. Противопожарные расстояния от границ застройки поселений до лесных массивов должны быть не менее 50 метров, а от границ застройки городских и сельских населенных пунктов с одно-, двухэтажной индивидуальной застройкой до лесных массивов - не менее 15 метров.

Противопожарное расстояние от хозяйственных и жилых строений на территории садового и приусадебного земельного участка до лесного массива должно составлять не менее 15 метров.

2.29.1.3. Минимальные расстояния от зданий и сооружений категорий А, Б и В по взрывопожарной и пожарной опасности, а также наружных установок категорий АН, БН, ВН и ГН по пожарной опасности, расположенных на территориях складов нефти и нефтепродуктов, до других объектов принимаются по таблице 110 Основной части настоящих Нормативов, а также в соответствии с требованиями Федерального закона от 22 июля 2008 г. №123-ФЗ "Технический регламент о требованиях пожарной безопасности".

2.29.1.4. Противопожарные расстояния от жилых домов и общественных зданий до складов нефти и нефтепродуктов общей вместимостью до 2000 кубических метров, находящихся в котельных, на дизельных электростанциях и других энергообъектах,

обслуживающих жилые и общественные здания и сооружения, следует принимать не менее установленных в таблице 111 Основной части настоящих Нормативов.

2.29.1.5. При размещении автозаправочных станций на территориях населенных пунктов противопожарные расстояния следует определять от стенок резервуаров (сосудов) для хранения топлива и аварийных резервуаров, наземного оборудования, в котором обращаются топливо и (или) его пары, от дыхательной арматуры подземных резервуаров для хранения топлива и аварийных резервуаров, корпуса топливно-раздаточной колонки и раздаточных колонок сжиженных углеводородных газов или сжатого природного газа, от границ площадок для автоцистерн и технологических колодцев, от стенок технологического оборудования очистных сооружений, от границ площадок для стоянки транспортных средств и от наружных стен и конструкций зданий и сооружений автозаправочных станций с оборудованием, в котором присутствуют топливо или его пары:

до границ земельных участков детских дошкольных образовательных учреждений, общеобразовательных учреждений, общеобразовательных учреждений интернатного типа, лечебных учреждений стационарного типа, многоквартирных жилых зданий;

до окон или дверей (для жилых и общественных зданий).

2.29.1.6. Противопожарные расстояния от автозаправочных станций моторного топлива до соседних объектов должны соответствовать расстояниям, установленным в таблице 112 Основной части настоящих Нормативов. Общая вместимость надземных резервуаров автозаправочных станций, размещаемых на территориях населенных пунктов, не должна превышать 40 кубических метров.

2.29.1.7. Противопожарные расстояния от жилых и общественных зданий до отдельно стоящих трансформаторных подстанций следует принимать в соответствии с правилами устройства электроустановок (далее - ПУЭ) при соблюдении требований раздела 2.18 "Зона инженерной инфраструктуры".

2.29.1.8. Противопожарные расстояния от резервуарных установок сжиженных углеводородных газов, предназначенных для обеспечения углеводородным газом потребителей, использующих газ в качестве топлива, считая от крайнего резервуара до зданий, сооружений и коммуникаций, приведены в таблицах 12 и 13 Основной части настоящих Нормативов, а также в подразделе 2.18.5. "Газоснабжение" раздела 2.18. "Зоны инженерной инфраструктуры" настоящих Нормативов.

2.29.1.9. При установке двух резервуаров сжиженных углеводородных газов единичной вместимостью по 50 куб.м. противопожарные расстояния до зданий и сооружений (жилых, общественных, производственных), не относящихся к газонаполнительным станциям, допускается уменьшать для надземных резервуаров до 100 м, для подземных - до 50 м.

2.29.1.10. Противопожарные расстояния от газопроводов, нефтепроводов, нефтепродуктопроводов, конденсатопроводов до соседних объектов защиты должны соответствовать требованиям Федерального закона от 22 июля 2008 г. №123-ФЗ "Технический регламент о требованиях пожарной безопасности".

Противопожарные расстояния от оси подземных и надземных (в насыпи) магистральных, внутрипромысловых и местных распределительных газопроводов, нефтепроводов, нефтепродуктопроводов и конденсатопроводов до населенных пунктов, отдельных промышленных и сельскохозяйственных организаций, зданий и сооружений, а также от компрессорных станций, газораспределительных станций, нефтеперекачивающих станций до населенных пунктов, промышленных и сельскохозяйственных организаций, зданий и сооружений должны соответствовать требованиям к минимальным расстояниям, установленным техническими регламентами, принятыми в соответствии с Федеральным законом от 27 декабря 2002 г. №184-ФЗ "О техническом регулировании", для этих объектов, в зависимости от уровня рабочего давления, диаметра, степени ответственности объектов, а для трубопроводов сжиженных углеводородных газов также от рельефа местности, вида и свойств перекачиваемых сжиженных углеводородных газов.

Противопожарные расстояния от надземных резервуаров до мест, где одновременно могут находиться более 800 человек (стадионов, рынков, парков, жилых домов), а также до

границ земельных участков детских дошкольных общеобразовательных учреждений, образовательных учреждений и лечебных учреждений стационарного типа следует увеличить в два раза по сравнению с расстояниями, указанными в таблице 13 Основной части настоящих Нормативов, независимо от количества мест.

2.29.1.11. Противопожарные расстояния от резервуаров сжиженных углеводородных газов до зданий и сооружений должны соответствовать требованиям Федерального закона от 22 июля 2008 г. №123-ФЗ "Технический регламент о требованиях пожарной безопасности":

противопожарные расстояния от резервуаров сжиженных углеводородных газов, размещаемых на складе организации, общей вместимостью до 10000 куб. м при хранении под давлением или вместимостью до 40000 куб. м при хранении изотермическим способом до других объектов как входящих в состав организации, так и располагаемых вне территории организации, приведены в таблице 113 Основной части настоящих Нормативов;

противопожарные расстояния от отдельно стоящей сливноналивной эстакады до соседних объектов, жилых домов и общественных зданий, сооружений и строений принимаются как расстояния от резервуаров сжиженных углеводородных газов и легковоспламеняющихся жидкостей под давлением;

противопожарные расстояния от резервуаров сжиженных углеводородных газов, размещаемых на складе организации, общей вместимостью от 10000 до 20000 куб. м при хранении под давлением либо вместимостью от 40000 до 60000 куб. м при хранении изотермическим способом в надземных резервуарах, или вместимостью от 40000 до 100000 куб. м при хранении изотермическим способом в подземных резервуарах до других объектов, располагаемых как на территории организации, так и вне ее территории, приведены в таблице 114 Основной части настоящих Нормативов.

2.29.1.12. Противопожарные расстояния от открытых площадок (в том числе с навесом) для хранения автомобилей до зданий и сооружений на предприятиях по обслуживанию автомобилей (промышленных, сельскохозяйственных и др.) должны приниматься в соответствии с требованиями пункта 6.11.3 СП 4.13130.2009.

## **2.29.2. Требования к проездам пожарных машин к зданиям и сооружениям**

2.29.2.1. При проектировании проездов и пешеходных путей необходимо обеспечивать возможность подъезда пожарных машин к жилым и общественным зданиям и доступа личного состава подразделений пожарной охраны в любое помещение в соответствии с требованиями СП 4.13130.2009:

1) Подъезд пожарных автомобилей должен быть обеспечен:

с двух продольных сторон - к зданиям и сооружениям класса функциональной пожарной опасности Ф1.3 (многоквартирные жилые дома) высотой 28 и более метров, классов функциональной пожарной опасности Ф1.2 (гостиницы, общежития, спальные корпуса санаториев и домов отдыха общего типа, кемпингов, мотелей, пансионатов), Ф2.1 (театры, кинотеатры, концертные залы, клубы, цирки, спортивные сооружения с трибунами, библиотеки и другие учреждения с расчетным числом посадочных мест для посетителей в закрытых помещениях), Ф2.2 (музеи, выставки, танцевальные залы и другие подобные учреждения в закрытых помещениях), Ф3 (здания организаций по обслуживанию населения), Ф4.2 (здания образовательных организаций высшего образования, организаций дополнительного профессионального образования), Ф4.3 (здания органов управления учреждений, проектно-конструкторских организаций, информационных и редакционно-издательских организаций, научных организаций, банков, контор, офисов), Ф4.4 (здания пожарных депо) высотой 18 и более метров;

со всех сторон - к зданиям и сооружениям классов функциональной пожарной опасности Ф1.1 (здания дошкольных образовательных организаций, специализированных домов престарелых и инвалидов (неквартирные), больницы, спальные корпуса образовательных организаций с наличием интерната и детских организаций), Ф4.1 (здания общеобразовательных организаций, организаций дополнительного образования детей, профессиональных образовательных организаций).

2) К зданиям и сооружениям производственных объектов по всей их длине должен быть обеспечен подъезд пожарных автомобилей:

- с одной стороны - при ширине здания или сооружения не более 18 метров;
- с двух сторон - при ширине здания или сооружения более 18 метров, а также при устройстве замкнутых и полузамкнутых дворов.

3) Допускается предусматривать подъезд пожарных автомобилей только с одной стороны к зданиям и сооружениям в случаях, если:

пожарный подъезд предусматривается к зданиям и сооружениям класса функциональной пожарной опасности Ф1.3 (многоквартирные жилые дома) высотой менее 28 метров, к иным зданиям и сооружениям для постоянного проживания и временного пребывания людей: классов функциональной пожарной опасности Ф1.2 (гостиницы, общежития, спальные корпуса санаториев и домов отдыха общего типа, кемпингов, мотелей, пансионатов), Ф2.1 (театры, кинотеатры, концертные залы, клубы, цирки, спортивные сооружения с трибунами, библиотеки и другие учреждения с расчетным числом посадочных мест для посетителей в закрытых помещениях), Ф2.2 (музеи, выставки, танцевальные залы и другие подобные учреждения в закрытых помещениях), Ф3 (здания организаций по обслуживанию населения), Ф4.2 (здания образовательных организаций высшего образования, организаций дополнительного профессионального образования), Ф4.3 (здания органов управления учреждений, проектно-конструкторских организаций, информационных и редакционно-издательских организаций, научных организаций, банков, контор, офисов), Ф4.4 (здания пожарных депо) высотой менее 18 метров;

предусмотрена двусторонняя ориентация квартир или помещений здания;

предусмотрено устройство наружных открытых лестниц, связывающих лоджии и балконы смежных этажей между собой, или лестниц 3-го типа при коридорной планировке зданий.

4) К зданиям с площадью застройки более 10000 квадратных метров или шириной более 100 метров подъезд пожарных автомобилей должен быть обеспечен со всех сторон.

5) Допускается увеличивать расстояние от края проезжей части автомобильной дороги до ближней стены производственных зданий и сооружений до 60 метров при условии устройства тупиковых дорог к этим зданиям и сооружениям с площадками для разворота пожарной техники и устройством на этих площадках пожарных гидрантов.

При этом расстояние от производственных зданий и сооружений до площадок для разворота пожарной техники должно быть не менее 5, но не более 15 метров, а расстояние между тупиковыми дорогами должно быть не более 100 метров.

2.29.2.2. Ширина проездов для пожарной техники должна соответствовать требованиям СП 4.13130.2009:

1) Ширина проездов для пожарной техники в зависимости от высоты зданий или сооружений должна составлять не менее:

- 3,5 метра - при высоте зданий или сооружения до 13,0 метра включительно;
- 4,2 метра - при высоте здания от 13,0 метра до 46,0 метра включительно;
- 6,0 метра - при высоте здания более 46 метров.

2) В общую ширину противопожарного проезда, совмещенного с основным подъездом к зданию и сооружению, допускается включать тротуар, примыкающий к проезду.

3) Расстояние от внутреннего края проезда до стены здания или сооружения должно быть:

- для зданий высотой до 28 метров включительно - 5 - 8 метров;
- для зданий высотой более 28 метров - 8 - 10 метров.

4) Конструкция дорожной одежды проездов для пожарной техники должна быть рассчитана на нагрузку от пожарных автомобилей.

5) В замкнутых и полузамкнутых дворах необходимо предусматривать проезды для пожарных автомобилей.

6) Сквозные проезды (арки) в зданиях и сооружениях должны быть шириной не менее 3,5 метра, высотой не менее 4,5 метра и располагаться не более чем через каждые 300 метров, а в реконструируемых районах при застройке по периметру - не более чем через 180

метров.

В исторической застройке поселений допускается сохранять существующие размеры сквозных проездов (арок).

7) Тупиковые проезды должны заканчиваться площадками для разворота пожарной техники размером не менее чем 15 x 15 метров.

Максимальная протяженность тупикового проезда не должна превышать 150 метров.

8) При использовании кровли стилобата для подъезда пожарной техники конструкции стилобата должны быть рассчитаны на нагрузку от пожарных автомобилей не менее 16 тонн на ось.

9) К рекам и водоемам должна быть предусмотрена возможность подъезда для забора воды пожарной техникой в соответствии с требованиями нормативных документов по пожарной безопасности.

10) Планировочное решение малоэтажной жилой застройки (до 3 этажей включительно) должно обеспечивать подъезд пожарной техники к зданиям и сооружениям на расстояние не более 50 метров.

11) На территории садоводческого или огороднического некоммерческого товарищества должен обеспечиваться подъезд пожарной техники ко всем садовым участкам, объединенным в группы, и объектам общего пользования.

На территории садоводческого или огороднического некоммерческого товарищества ширина проезжей части улиц должна быть не менее 7 метров, проездов - не менее 3,5 метра.

2.29.2.3. Производственные объекты с площадками размером более 5 гектаров должны иметь не менее двух въездов, за исключением складов нефти и нефтепродуктов I и II категорий, которые независимо от размеров площадки должны иметь не менее двух выездов на автомобильные дороги общей сети или на подъездные пути склада или организации.

При размере стороны площадки производственного объекта более 1000 метров и расположении ее вдоль улицы или автомобильной дороги на этой стороне следует предусматривать не менее двух въездов на площадку. Расстояние между въездами не должно превышать 1500 метров.

Огражденные участки внутри площадок производственных объектов (открытые трансформаторные подстанции, склады и другие участки) площадью более 5 гектаров должны иметь не менее двух въездов.

В случае если по производственным условиям не требуется устройства дорог, подъезд пожарных автомобилей допускается предусматривать по спланированной поверхности, укрепленной по ширине 3,5 метра в местах проезда при глинистых и песчаных (пылеватых) грунтах различными местными материалами, с созданием уклонов, обеспечивающих естественный отвод поверхностных вод.

Расстояние от края проезжей части или спланированной поверхности, обеспечивающей проезд пожарных автомобилей, до стен зданий высотой не более 12 метров должно быть не более 25 метров, при высоте зданий более 12, но не более 28 метров - не более 8 метров, а при высоте зданий более 28 метров - не более 10 метров.

К водоемам, являющимся источниками противопожарного водоснабжения, а также к градирням, брызгальным бассейнам и другим сооружениям, вода из которых может быть использована для тушения пожара, надлежит предусматривать подъезды с площадками для разворота пожарных автомобилей, их установки и забора воды. Размер таких площадок должен быть не менее 12 x 12 метров.

Переезды или переходы через внутриобъектовые железнодорожные пути должны быть всегда свободны для пропуска пожарных автомобилей.

Ширина ворот автомобильных въездов на площадку производственного объекта должна обеспечивать беспрепятственный проезд основных и специальных пожарных автомобилей.

2.29.2.4. Требования к источникам противопожарного водоснабжения сельских поселений, к размещению пожарных водоемов и гидрантов:

2.29.2.5. Территории сельских поселений должны быть обеспечены источниками наружного противопожарного водоснабжения в соответствии с требованиями СП

8.13130.2009 "Системы противопожарной защиты. Источники наружного противопожарного водоснабжения. Требования пожарной безопасности".

2.29.2.2.6.К источникам наружного противопожарного водоснабжения относятся: наружные водопроводные сети с пожарными гидрантами; водные объекты, используемые для целей пожаротушения в соответствии с законодательством Российской Федерации; противопожарные резервуары.

2.29.2.7.Населенные пункты должны быть оборудованы противопожарным водопроводом в соответствии с требованиями СП 8.13130.2009 "Системы противопожарной защиты. Источники наружного противопожарного водоснабжения. Требования пожарной безопасности", который должен объединяться с хозяйственно-питьевым или промышленным водопроводом в соответствии с требованиями подраздела 2.18.1 "Водоснабжение" раздела 2.18 "Зоны инженерной инфраструктуры" настоящих Нормативов.

2.29.2.8.Требования к параметрам по расходу воды на наружное пожаротушение в населенных пунктах, а также по минимальному свободному напору водопроводной сети установлены в СП 8.13130.2009 "Системы противопожарной защиты. Источники наружного противопожарного водоснабжения. Требования пожарной безопасности".

2.29.2.9.Пожарные гидранты надлежит предусматривать вдоль автомобильных дорог на расстоянии не более 2,5 м от края проезжей части, но не ближе 5 м от стен здания, при технико-экономическом обосновании допускается располагать гидранты на проезжей части. Допускается установка гидрантов на тупиковых линиях водопровода с учетом указаний СП 8.13130.2009 "Системы противопожарной защиты. Источники наружного противопожарного водоснабжения. Требования пожарной безопасности" и принятием мер против замерзания воды в них.

2.29.2.10.Расстановка пожарных гидрантов на водопроводной сети должна обеспечивать пожаротушение любого обслуживаемого данной сетью здания, сооружения или его части не менее чем от двух гидрантов при расходе воды на наружное пожаротушение 15 л/с и более и одного - при расходе воды менее 15 л/с с учетом прокладки рукавных линий длиной, не более указанной в пункте 9.11 СП 8.13130.2009 "Системы противопожарной защиты. Источники наружного противопожарного водоснабжения. Требования пожарной безопасности", по дорогам с твердым покрытием.

2.29.2.11.Водоемы, из которых производится забор воды для целей пожаротушения, должны иметь подъезды с площадками (пирсами) с твердым покрытием размерами не менее 12 x 12 м для установки пожарных автомобилей в любое время года.

2.29.2.12.В целях обеспечения пожаротушения на территории садоводческого объединения на территории общего пользования должны предусматриваться противопожарные водоемы или резервуары вместимостью при количестве участков:

до 300 - не менее 25 куб. м;

более 300 - не менее 60 куб. м.

Противопожарные водоемы (резервуары) должны быть оборудованы площадками для установки пожарной техники, иметь возможность забора воды насосами, подъезда не менее двух пожарных автомобилей.

### **2.29.3.Требования к размещению пожарных депо**

2.29.3.1.Пожарные депо следует размещать на земельных участках, имеющих выезды на магистральные улицы или дороги общегородского значения в соответствии с требованиями Федерального закона от 22 июля 2008 г. №123-ФЗ "Технический регламент о требованиях пожарной безопасности" НПБ 101-95 "Нормы проектирования объектов пожарной охраны".

Пожарные депо необходимо располагать на участке с отступом от красной линии до фронта выезда пожарных автомобилей не менее чем 15 м, для пожарных депо II, IV, V типов указанное расстояние допускается уменьшать до 10 м.

Площадь земельных участков в зависимости от типа пожарного депо определяется

техническим заданием на проектирование.

Требования к размещению подразделений пожарной охраны и пожарных депо на производственных объектах установлены статьей 97 Федерального закона от 22 июля 2008 г. №123-ФЗ "Технический регламент о требованиях пожарной безопасности".

2.29.3.2. Расстояние от границ участка пожарного депо до общественных и жилых зданий должно быть не менее 15 м, а до границ земельных участков детских дошкольных образовательных учреждений, образовательных учреждений и лечебных учреждений стационарного типа - не менее 30 метров.

2.29.3.3. Количество пожарных депо и пожарных автомобилей в населенном пункте принимается в соответствии с таблицей 115 Основной части настоящих Нормативов.

Количество специальных пожарных автомобилей принимается по таблице 116 основной части настоящих Нормативов.

2.29.3.4. Тип пожарного депо и площадь земельных участков для их размещения определяется в соответствии с таблицей 117 Основной части настоящих Нормативов, а также в соответствии с требованиями Федерального закона "Технический регламент о требованиях пожарной безопасности".

2.29.3.5. Состав, площадь и иные требования к параметрам зданий и сооружений, размещаемых на территории пожарного депо, к организации земельного участка определяются техническим заданием на проектирование согласно НПБ 101-95 "Нормы проектирования объектов пожарной охраны" и в соответствии с требованиями СП 380.1325800.2018 "Здания пожарных депо. Правила проектирования".

2.29.3.6. Дислокация подразделений пожарной охраны на территориях поселений и городских округов рассчитывается в соответствии с СП 11.13130.2009 "Места дислокации подразделений пожарной охраны. Порядок и методика определения", исходя из условия, что время прибытия первого подразделения к месту вызова в городских поселениях не должно превышать 10 минут, а в сельских поселениях - 20 минут.

Расчет необходимого количества пожарных депо следует выполнять в соответствии с СП 11.13130.2009 "Места дислокации подразделений пожарной охраны. Порядок и методика определения" в составе документов территориального планирования поселения.

2.29.3.7. В соответствии с заданием на проектирование на территории центральных пожарных депо (I и III типов) размещаются объекты пожарной охраны, указанные в таблице 118 Основной части настоящих Нормативов.

2.29.3.8. Площадь озеленения территории пожарного депо должна составлять не менее 15% площади участка.

2.29.3.9. Территория пожарного депо должна иметь ограждение высотой не менее 2 м.

2.29.3.10. Подъездные пути, дороги и площадки на территории пожарного депо должны иметь твердое покрытие и соответствовать требованиям раздела 2.19. "Зоны транспортной инфраструктуры" настоящих Нормативов.

Проезжая часть улицы и тротуар против выездной площади пожарного депо должны быть оборудованы светофором и световым указателем с акустическим сигналом, позволяющим останавливать движение транспорта и пешеходов во время выезда пожарных автомобилей по сигналу тревоги. Включение и выключение светофора следует предусматривать дистанционно из пункта связи.

2.29.3.11. Здание пожарного депо должно быть оборудовано канализацией, холодным и горячим водоснабжением, центральным отоплением, автоматическими устройствами в соответствии с требованиями раздела 2.18. "Зоны инженерной инфраструктуры" настоящих Нормативов.

Электроснабжение пожарных депо I - IV типов следует предусматривать по I категории надежности. Помещения пункта связи, пожарной техники, дежурной смены и коридоры, соединяющие их, оборудуются аварийным освещением от независимого стационарного источника питания.

Здания пожарных депо I - IV типов оборудуются охранно-пожарной сигнализацией и административно-управленческой связью.

Здание пожарного депо оборудуется сетью телефонной связи и спецлиниями "01", а помещения пожарной техники и дежурной смены - установками тревожной сигнализации.

#### **2.29.4.Требования к зданиям и сооружениям**

2.29.4.1.Проектирование, строительство и эксплуатация зданий и сооружений должны осуществляться в соответствии с требованиями пожарной безопасности Федерального закона от 22 июля 2008 г. №123-ФЗ "Технический регламент о требованиях пожарной безопасности" и другими нормативными правовыми актами, содержащими обязательные требования пожарной безопасности к проектированию, строительству и эксплуатации зданий и сооружений.

2.29.4.2.Здания и сооружения, а также их части или помещения, в которых осуществляется предоставление гостиничных услуг, услуг по временному размещению и (или) проживанию, расположенные на территории Краснодарского края, должны соответствовать требованиям пожарной безопасности, предъявляемым к зданиям (сооружениям, пожарным отсекам и частям зданий, сооружений - помещениям или группам помещений, функционально связанным между собой) класса функциональной пожарной опасности Ф 1.2.

### **3.ПРАВИЛА И ОБЛАСТЬ ПРИМЕНЕНИЯ РАСЧЕТНЫХ ПОКАЗАТЕЛЕЙ,СОДЕРЖАЩИХСЯ В ОСНОВНОЙ ЧАСТИ НОРМАТИВОВ ГРАДОСТРОИТЕЛЬНОГО ПРОЕКТИРОВАНИЯ АНДРЮКОВСКОГО СЕЛЬСКОГО ПОСЕЛЕНИЯ**

#### **3.1.Общие положения**

3.1.1.МНГП поселения разработаны на основании действующего законодательства о градостроительной деятельности, Федерального закона "Об общих принципах организации местного самоуправления в Российской Федерации", с учетом Закона Краснодарского края "Градостроительный кодекс Краснодарского края", Закона Краснодарского края "Об органах архитектуры и градостроительства Краснодарского края", Нормативов градостроительного проектирования Краснодарского края, Нормативов градостроительного проектирования муниципального образования Мостовский район.

3.1.2.Содержание МНГП поселения в соответствии с частью 5 статьи 29.2 Градостроительного кодекса Российской Федерации, и включает в себя:

**основную часть**, устанавливающую совокупность расчетных показателей, минимально допустимого уровня обеспеченности объектами местного значения поселения, относящимися к областям, указанным в пункте 1 части 5 статьи 23 Градостроительного кодекса Российской Федерации, объектами благоустройства территории, иными объектами местного значения поселения, населения поселение и расчетных показателей максимально допустимого уровня территориальной доступности таких объектов для населения поселения);

**материалы по обоснованию расчетных показателей, содержащихся в основной части нормативов градостроительного проектирования;**

**правила и область применения расчетных показателей, содержащихся в основной части нормативов градостроительного проектирования.**



3.1.3. Нормативы градостроительного проектирования поселения устанавливают совокупность расчетных показателей минимально допустимого уровня обеспеченности объектами местного значения муниципального района, объектами местного значения поселения, виды которых установлены [статьями 14.1, 18.1 и 23.1](#) Закона Краснодарского края от 21 июля 2008 г. № 1540-КЗ "Градостроительный кодекс Краснодарского края".

3.1.4. Нормативы применяются при разработке, согласовании, экспертизе и реализации документов территориального планирования поселения, а также используются для принятия решений органами государственной власти и местного самоуправления, органами контроля и надзора Краснодарского края.

Нормативы применяются при подготовке (внесении изменений) в правила землепользования и застройки поселения, документации по планировке территории, местных нормативов градостроительного проектирования.

Основными целями разработки и применения Нормативов на территории поселения являются:

устойчивое развитие территории поселения с учетом значения и особенностей населенных пунктов в муниципальной системе расселения;

обеспечение рациональной системы расселения;

развитие промышленного и сельскохозяйственного производства, комплекса транспортной инфраструктуры (железные и автодороги, воздушные линии и другие);

рациональное использование природных ресурсов, формирование природно-экологического каркаса в целях сохранения и развития уникального рекреационного потенциала для обеспечения всех видов индустрии курортов, туризма и отдыха (горного, горнолыжного, бальнеологического);

сохранение и возрождение культурного и исторического наследия на территории поселения.

3.1.5. Нормативы учитывают:

административно-территориальное устройство поселения;

социально-демографический состав и плотность населения муниципальных образований, расположенных в границах территории поселения;

природно-климатические условия поселения;

стратегию, программы и прогноз социально-экономического развития поселения до 2030 года;

особенности пространственной организации территорий, исторически сложившиеся традиции и уклад жизни населения на территории поселения;

развитие достигнутых показателей обеспеченности населения жилищной и социальной инфраструктурой;

нормативные правовые акты, строительные и иные нормы и правила Российской Федерации, Краснодарского края, Мостовского района, поселения;

требования к планируемому благоустройству общественных и частных территорий.

3.1.6. Нормативы устанавливают обязательные требования для всех субъектов градостроительной деятельности на территории поселения. Нормативы применяются в части, не противоречащей [законодательству](#) о техническом регулировании, а также иным федеральным нормативным правовым актам, устанавливающим обязательные требования, в том числе в области осуществления инженерных изысканий, архитектурно-строительного проектирования, строительства и реконструкции объектов капитального строительства на территории поселения.

3.1.7. Нормативы направлены на обеспечение:

повышения качества жизни населения поселения и создания условий для обеспечения социальных гарантий, установленных законодательством Российской Федерации и законодательством Краснодарского края гражданам, включая инвалидов и другие маломобильные группы населения;

повышения эффективности использования территории поселения на основе рационального зонирования, исторической преемственной планировочной организации и

застройки населенных пунктов, соразмерной преобладающим типам организации среды в сельских населенных пунктах;

соответствия средовых характеристик населенных пунктов современным стандартам качества организации жилых, производственных и рекреационных территорий;

ограничения негативного воздействия хозяйственной и иной деятельности на окружающую среду в интересах настоящих и будущих поколений.

3.1.8. Основными принципами разработки местных нормативов градостроительного проектирования поселения:

единство социально-экономического и территориального планирования;

дифференцирование территории муниципального образования по доминирующим признакам, характеризующим развитие территории по географическим (геологическим, гидрологическим, природно-климатическим), демографическим, экономическим и иным условиям);

нормирование параметров допустимого использования территории муниципального района.

3.1.9. Нормирование параметров допустимого использования территорий поселения осуществляется в целях:

определения интенсивности использования территорий различного назначения в зависимости от их расположения, этапов последовательного достижения поставленных задач развития таких территорий:

обеспечения оптимальной плотности населения на территориях жилых зон, выраженной в количестве человек на один гектар территории, и (или) плотности жилищного фонда, выраженной в количестве квадратных метров общей площади жилых помещений на один гектар территории, при различных показателях жилищной обеспеченности на различных этапах развития территории;

интенсивности использования территории иного назначения, выраженной в процентах застройки, иных показателях;

расчетных радиусов обслуживания (доступности) объектов социального, культурного, бытового и транспортного обслуживания;

определения потребности в территориях различного назначения, включая:

территории для размещения различных видов застройки;

озелененные и иные территории общего пользования применительно к различным элементам планировочной структуры и типам застройки, в том числе парки, сады, скверы, бульвары, размещаемые на селитебной территории;

территории для развития сети дорог, улиц, автостоянок с учетом пропускной способности этой сети, уровня автомобилизации (из расчета количества автомобилей на тысячу человек постоянно проживающего и приезжающего населения);

территории для развития объектов инженерно-технического обеспечения;

территории сельскохозяйственного использования (в том числе предназначенные для ведения личных подсобных хозяйств);

определения размеров земельных участков для размещения объектов капитального строительства, необходимых для государственных или муниципальных нужд, в том числе для размещения:

объектов социального обслуживания;

объектов коммунального обслуживания;

линейных объектов и объектов дорожной инфраструктуры, включая сведения о категориях дорог и улиц, расчетной скорости движения, ширине полос движения, другие показатели (при условии отсутствия таких показателей в технических регламентах);

объектов для хранения индивидуального и иных видов транспорта;

иных объектов;

обеспечения доступности объектов социального, транспортного обслуживания путем установления расстояний до соответствующих объектов различных типов и применительно к различным планировочным и иным условиям.

определения при подготовке проектов планировки и проектов межевания:

размеров земельных участков, в том числе необходимых для эксплуатации существующих зданий, строений, сооружений, включая многоквартирные дома, а также для индивидуального жилищного строительства и ведения личных подсобных хозяйств;

нормируемых расстояний между проектируемыми улицами, проездами, разъездными площадками применительно к различным элементам планировочной структуры территории, а также зданиями, строениями и сооружениями различных типов и при различных планировочных условиях.

определения иных параметров развития территории при градостроительном проектировании.

3.1.10. Нормативы разработаны с учетом перспективы развития поселения в расчетные периоды, которые составляют:

I период - 10 лет, или до 2022 года;

II период - 20 лет, или до 2032 года.

3.1.11. Расчетные показатели максимально допустимого уровня территориальной доступности объектов местного значения муниципального района, объектами местного значения поселения установленные в местных нормативах градостроительного проектирования, не могут превышать предельные значения таких показателей, установленные в Нормативах градостроительного проектирования Краснодарского края.

### **3.2. Термины и определения, применяемые (используемые) в местных нормативах градостроительного проектирования Андриюковского сельского поселения**

В МНГП поселения, приведенные понятия применяются в следующем значении:

**нормативы градостроительного проектирования** - совокупность расчетных показателей, установленных в соответствии с Градостроительным кодексом Российской Федерации в целях обеспечения благоприятных условий жизнедеятельности человека и подлежащих применению при подготовке документов территориального планирования, градостроительного зонирования, документации по планировке территории;

**минимальный (максимальный) расчетный показатель** - количественная характеристика (норматив) обеспечения благоприятных условий жизнедеятельности человека, в том числе обеспеченности населения объектами обслуживания в соответствии с настоящими Нормативами;

**обеспеченность населения объектами обслуживания** - удельный показатель количества объектов обслуживания, и (или) их мощности, и (или) их площади, приходящихся на одного жителя;

**минимальный (максимальный) расчетный показатель доступности объекта обслуживания (далее также - радиус обслуживания)** - количественное значение расстояния или времени маршрута от границ земельного участка объекта обслуживания до жилых зданий в соответствии с настоящими Нормативами;

**объекты обслуживания** - объекты образования, социального обслуживания населения, здравоохранения, отдыха и санаторно-курортного обслуживания, физкультуры и спорта, культуры, торговли, общественного питания и коммунально-бытового обслуживания, обеспечивающие благоприятные условия жизнедеятельности населения (включая инвалидов);

**объекты местного значения** - объекты капитального строительства, иные объекты, территории, которые необходимы для осуществления органами местного самоуправления полномочий по вопросам местного значения и в пределах переданных государственных полномочий в соответствии с федеральными законами, законом субъекта Российской Федерации, уставами муниципальных образований и оказывают существенное влияние на социально-экономическое развитие муниципальных районов, поселений, городских округов. Виды объектов местного значения муниципального района, поселения, городского округа в

указанных в [пункте 1 части 3 статьи 19](#) и [пункте 1 части 5 статьи 23](#) Градостроительного кодекса Российской Федерации областях, подлежащих отображению на схеме территориального планирования муниципального района, генеральном плане поселения, генеральном плане городского округа, определяются законом субъекта Российской Федерации;

**населенный пункт** - часть территории Краснодарского края, имеющая установленные в соответствии с законодательством границы, статус, наименование, используемая и предназначенная для застройки и развития, являющаяся местом постоянного проживания населения. Населенные пункты подразделяются на городские и сельские;

**муниципальное образование** - городское или сельское поселение, муниципальный район, городской округ, городской округ с внутригородским делением, внутригородской район;

**городская черта, черта сельских населенных пунктов** - граница населенного пункта, которая отделяет земли населенного пункта от земель иных категорий;

**градостроительная документация (документы градостроительного проектирования)** - документы территориального планирования, документы градостроительного зонирования, документация по планировке территории;

**генеральный план поселения** - вид документа территориального планирования муниципальных образований, определяющий цели, задачи и направления территориального планирования поселения и этапы их реализации, разрабатываемый для обеспечения устойчивого развития территории, определяющий в интересах населения условия проживания, направления и границы территориального развития, функциональное зонирование, застройку и благоустройство территории, сохранение историко-культурного и природного наследия;

**градостроительная деятельность** - деятельность по развитию территорий, в том числе городов и иных поселений, осуществляемая в виде территориального планирования, градостроительного зонирования, планировки территории, архитектурно-строительного проектирования, строительства, капитального ремонта, реконструкции, сноса объектов капитального строительства, эксплуатации зданий, сооружений, благоустройства территорий;

**деятельность по комплексному и устойчивому развитию территории** - осуществляемая в целях обеспечения наиболее эффективного использования территории деятельность по подготовке и утверждению документации по планировке территории для размещения объектов капитального строительства жилого, производственного, общественно-делового и иного назначения и необходимых для функционирования таких объектов и обеспечения жизнедеятельности граждан объектов коммунальной, транспортной, социальной инфраструктур, а также по архитектурно-строительному проектированию, строительству, реконструкции указанных в настоящем пункте объектов;

**устойчивое развитие территорий** - обеспечение при осуществлении градостроительной деятельности безопасности и благоприятных условий жизнедеятельности человека, ограничение негативного воздействия хозяйственной и иной деятельности на окружающую среду и обеспечение охраны и рационального использования природных ресурсов в интересах настоящего и будущего поколений;

**правила землепользования и застройки** - документ градостроительного зонирования, который утверждается нормативными правовыми актами органов местного самоуправления и в котором устанавливаются территориальные зоны, градостроительные регламенты, порядок применения такого документа и порядок внесения в него изменений.

**градостроительное зонирование** - зонирование территорий муниципальных образований в целях определения территориальных зон и установления градостроительных регламентов;

**территориальные зоны** - зоны, для которых в правилах землепользования и застройки определены границы и установлены градостроительные регламенты;

**градостроительный регламент** - устанавливаемые в пределах границ соответствующей территориальной зоны виды разрешенного использования земельных

участков, равно как всего, что находится над и под поверхностью земельных участков и используется в процессе их застройки и последующей эксплуатации объектов капитального строительства, предельные (минимальные и (или) максимальные) размеры земельных участков и предельные параметры разрешенного строительства, реконструкции объектов капитального строительства, ограничения использования земельных участков и объектов капитального строительства, а также применительно к территориям, в границах которых предусматривается осуществление деятельности по комплексному и устойчивому развитию территории, расчетные показатели минимально допустимого уровня обеспеченности соответствующей территории объектами коммунальной, транспортной, социальной инфраструктур и расчетные показатели максимально допустимого уровня территориальной доступности указанных объектов для населения;

**территориальное планирование** - планирование развития территорий, в том числе для установления функциональных зон, определения планируемого размещения объектов федерального значения, объектов регионального значения, объектов местного значения;

**функциональное зонирование территории** - деление территории на зоны при территориальном планировании развития территорий с определением видов градостроительного использования установленных зон и ограничений на их использование.

**функциональные зоны** - зоны, для которых документами территориального планирования определены границы и функциональное назначение;

**зоны с особыми условиями использования территорий** - охранные, санитарно-защитные зоны, зоны охраны объектов культурного наследия (памятников истории и культуры) народов Российской Федерации (далее - объекты культурного наследия), защитные зоны объектов культурного наследия, водоохраные зоны, зоны затопления, подтопления, зоны санитарной охраны источников питьевого и хозяйственно-бытового водоснабжения, зоны охраняемых объектов, приаэродромная территория, иные зоны, устанавливаемые в соответствии с законодательством Российской Федерации;

**территории общего пользования** - территории, которыми беспрепятственно пользуется неограниченный круг лиц (в том числе площади, улицы, проезды, набережные, береговые полосы водных объектов общего пользования, скверы, бульвары);

**благоустройство территории** - деятельность по реализации комплекса мероприятий, установленного правилами благоустройства территории муниципального образования, направленная на обеспечение и повышение комфортности условий проживания граждан, по поддержанию и улучшению санитарного и эстетического состояния территории муниципального образования, по содержанию территорий населенных пунктов и расположенных на таких территориях объектов, в том числе территорий общего пользования, земельных участков, зданий, строений, сооружений, прилегающих территорий.

**строительство** - создание зданий, строений, сооружений (в том числе на месте сносимых объектов капитального строительства);

**объект капитального строительства** - здание, строение, сооружение, объекты, строительство которых не завершено (далее - объекты незавершенного строительства), за исключением некапитальных строений, сооружений и неотделимых улучшений земельного участка (замощение, покрытие и другие);

**некапитальные строения, сооружения** - строения, сооружения, которые не имеют прочной связи с землей и конструктивные характеристики которых позволяют осуществить их перемещение и (или) демонтаж и последующую сборку без несоразмерного ущерба назначению и без изменения основных характеристик строений, сооружений (в том числе киосков, навесов и других подобных строений, сооружений);

**объект индивидуального жилищного строительства** - отдельно стоящее здание с количеством надземных этажей не более чем три, высотой не более двадцати метров, которое состоит из комнат и помещений вспомогательного использования, предназначенных для удовлетворения гражданами бытовых и иных нужд, связанных с их проживанием в таком здании, и не предназначено для раздела на самостоятельные объекты недвижимости. Понятия "объект индивидуального жилищного строительства", "жилой дом" и "индивидуальный жилой дом" применяются в Градостроительном кодексе Российской Федерации;

Федерации, других федеральных законах и иных нормативных правовых актах Российской Федерации в одном значении, если иное не предусмотрено такими федеральными законами и нормативными правовыми актами Российской Федерации. При этом параметры, устанавливаемые к объектам индивидуального жилищного строительства Градостроительным кодексом Российской Федерации, в равной степени применяются к жилым домам, индивидуальным жилым домам, если иное не предусмотрено такими федеральными законами и нормативными правовыми актами Российской Федерации;

**жилое помещение** - изолированное помещение, которое является недвижимым имуществом и пригодно для постоянного проживания граждан (часть жилого дома, квартиры, часть квартиры, комната);

**гостевой дом для сезонного проживания отдыхающих и туристов (далее - гостевой дом)** - это строение этажностью не более 5 этажей, предназначенное для проживания одной семьи и размещения отдыхающих не более 30 человек и с количеством номеров не более 15.

На территории индивидуальной жилой застройки количество надземных этажей гостевого дома должна быть не более чем 3 этажа, а его высота не более двадцати метров. Гостевой дом должен соответствовать требованиям пожарной безопасности, предъявляемым к зданиям (сооружениям, строениям, пожарным отсекам и частям зданий, сооружений, строений - помещениям или группам помещений, функционально связанных между собой) класса функциональной пожарной опасности Ф 1.2. Гостевой дом и предоставляемые в нем услуги должны соответствовать требованиям ГОСТ Р 51185-2014 Туристские услуги. Средства размещения. Общие требования;

**реконструкция объектов капитального строительства (за исключением линейных объектов)** - изменение параметров объекта капитального строительства, его частей (высоты, количества этажей, площади, объема), в том числе надстройка, перестройка, расширение объекта капитального строительства, а также замена и (или) восстановление несущих строительных конструкций объекта капитального строительства, за исключением замены отдельных элементов таких конструкций на аналогичные или иные улучшающие показатели таких конструкций элементы и (или) восстановления указанных элементов;

**реконструкция линейных объектов** - изменение параметров линейных объектов или их участков (частей), которое влечет за собой изменение класса, категории и (или) первоначально установленных показателей функционирования таких объектов (мощности, грузоподъемности и других) или при котором требуется изменение границ полос отвода и (или) охранных зон таких объектов;

**инженерные изыскания** - изучение природных условий и факторов техногенного воздействия в целях рационального и безопасного использования территорий и земельных участков в их пределах, подготовки данных по обоснованию материалов, необходимых для территориального планирования, планировки территории и архитектурно-строительного проектирования;

**элемент планировочной структуры** - часть территории поселения, городского округа или межселенной территории муниципального района (квартал, микрорайон, район и иные подобные элементы). Виды элементов планировочной структуры устанавливаются уполномоченным Правительством Российской Федерации федеральным органом исполнительной власти;

**земельный участок** - часть земной поверхности, границы которой определены в соответствии с федеральными законами;

**микрорайон (квартал)** - структурный элемент жилой застройки;

**жилой район** - структурный элемент селитебной территории;

**улица** - обустроенная и используемая для движения транспортных средств и пешеходов полоса земли либо поверхность искусственного сооружения, находящаяся в пределах населенных пунктов, в том числе магистральная дорога скоростного и регулируемого движения, пешеходная и парковая дорога, дорога в научно-производственных, промышленных и коммунально-складских зонах (районах);

**дорога** - обустроенная или приспособленная и используемая для движения транспортных средств полоса земли либо поверхность искусственного сооружения. Дорога включает в себя одну или несколько проезжих частей, а также трамвайные пути, тротуары, обочины и разделительные полосы при их наличии;

**пешеходная зона** - территория, предназначенная для передвижения пешеходов;

**градостроительная емкость** (интенсивность использования, застройки) территории - объем застройки, который соответствует роли и месту территории в планировочной структуре города. Определяется нормативной плотностью застройки и величиной застраиваемой территории в соответствии с видом объекта градостроительного нормирования, проектируемого на данной территории;

**градостроительная ценность территории** - мера способности территории удовлетворять определенные общественные требования к ее состоянию и использованию.

**плотность застройки** - суммарная поэтажная площадь застройки наземной части зданий и сооружений в габаритах наружных стен, приходящаяся на единицу территории участка (квартала) (тыс. кв. м/га);

**суммарная поэтажная площадь** - суммарная площадь всех надземных этажей здания, включающая площади всех помещений этажа (в том числе лоджий, лестничных клеток, лифтовых шахт и другого);

**максимальный процент застройки в границах земельного участка** - отношение суммарной площади, которая может быть застроена объектами капитального строительства, без учета подземных этажей, ко всей площади земельного участка;

**предельный коэффициент плотности жилой застройки** - предельное максимальное отношение суммарной площади квартир в многоквартирных домах, площади блокированных и индивидуальных жилых домов, которую разрешается построить на земельном участке, а при комплексном развитии территории на земельных участках, с учетом уже существующих объектов капитального строительства, к площади земельного участка;

**максимальный процент застройки в границах земельного участка** - отношение суммарной площади земельного участка, которая может быть застроена, ко всей площади земельного участка, при определении которого площадь подземной части застройки и площадь стилобата до двух этажей не учитывается;

**коэффициент использования территории (КИТ)** – вид ограничения, устанавливаемый градостроительным регламентом (в части предельных параметров разрешенного строительства, реконструкции объекта капитального строительства), определяемый как отношение суммарной общей площади надземной части здания, строений, сооружений на земельном участке (существующих, и тех, которые могут быть построены дополнительно) к площади земельного участка. Суммарная общая площадь зданий, строений, сооружений, которые разрешается построить на земельном участке, определяется умножением значения коэффициента на показатель площади земельного участка;

**озеленение** – территория с газонным покрытием (травяной покров, создаваемый посевом семян специально подобранных трав) и высаженными деревьями (лиственный посадочный материал от 10 лет диаметром ствола от 4 см на высоте 1 м от корневой системы) из расчета 1 дерево на 20 кв.м.

Кроме газона и деревьев, на территории озеленения могут быть высажены многолетние кустарниковые растения, а также прочие декоративные растения, не представляющие угрозу жизнедеятельности человека.

В площадь озеленения не включаются: детские и спортивные площадки, площадки для отдыха взрослого населения, проезды, тротуары, парковочные места, в том числе с использованием газонной решетки (георешетки);

**озелененная территория общегородского значения** - территория используемая населением в рекреационных целях в границах населенного пункта. В состав таких территорий как правило включаются парки, скверы, бульвары, набережные, лесопарки и другие рекреационные природные территории (за исключением озелененных территорий общего пользования жилых районов);



**озеленение земельного участка** - территория с газонным покрытием (травяной покров, создаваемый посевом семян специально подобранных трав) и высадкой посадочного материала. На участке необходимо высаживать минимальное количество деревьев (лиственный и хвойный посадочный материал диаметром штамба от 4 см) из расчета 7,5 деревьев на каждые 1000 кв.м, земельного участка;

**озелененная территория** - участки земли, на которых располагаются растительность естественного происхождения, искусственно созданные садово-парковые комплексы и объекты, бульвары, скверы, газоны, цветники, малозастроенная территория жилого, общественного, делового, коммунального, производственного назначения, в пределах которой не менее 70 процентов поверхности занято растительным покровом;

**процент озеленения земельного участка** - отношение суммарной площади озеленения земельного участка ко всей площади земельного участка. При определении процента озеленения могут учитываться озелененные территории детских и спортивных площадок для отдыха взрослого населения. Проезды, тротуары, парковочные места, в том числе, с использованием газонной решетки (георешетки) не учитываются в определении процента озеленения;

**объекты озеленения общего пользования** - парки культуры и отдыха, детские, спортивные парки (стадионы), парки тихого отдыха и прогулок, сады жилых районов и микрорайонов, скверы, бульвары, озелененные полосы вдоль улиц и набережных, озелененные участки при общепоселенческих торговых и административных центрах, лесопарки;

**парк** - озелененная территория общего пользования, представляющая собой самостоятельный архитектурно-ландшафтный объект;

**сквер** - озелененная территория общего пользования, являющаяся элементом оформления площади, общественного центра, магистрали, используемая для кратковременного отдыха и пешеходного транзитного движения;

**сад** - озелененная территория общего пользования в селитебной зоне с возможным насыщением зрелищными, спортивно-оздоровительными и игровыми сооружениями;

**коэффициент озеленения** - отношение территории земельного участка, которая должна быть занята зелеными насаждениями, ко всей площади участка (в процентах);

**минимальный процент озеленения** – отношение площади озеленения (зеленых зон) ко всей площади земельного участка;

**стоянка для автомобилей (автостоянка)** - здание, сооружение (часть здания, сооружения) или специальная открытая площадка, предназначенные только для хранения (стоянки) автомобилей;

**надземная автостоянка закрытого типа** - автостоянка с наружными стеновыми ограждениями (гаражи, гаражи-стоянки, гаражные комплексы);

**автостоянка открытого типа** - автостоянка без наружных стеновых ограждений. Автостоянкой открытого типа считается также такое сооружение, которое открыто, по крайней мере, с двух противоположных сторон наибольшей протяженности. Сторона считается открытой, если общая площадь отверстий, распределенных по стороне, составляет не менее 50 процентов наружной поверхности этой стороны в каждом ярусе (этаже);

**гостевые стоянки** - открытые площадки, предназначенные для парковки легковых автомобилей посетителей жилых зон;

**парковка (парковочное место)** - специально обозначенное и при необходимости обустроенное и оборудованное место, являющееся в том числе частью автомобильной дороги и (или) примыкающее к проезжей части и (или) тротуару, обочине, эстакаде или мосту либо являющееся частью подэстакадных или подмостовых пространств, площадей и иных объектов улично-дорожной сети и предназначенное для организованной стоянки транспортных средств на платной основе или без взимания платы по решению собственника или иного владельца автомобильной дороги, собственника земельного участка.

Временное хранение легковых автомобилей и других мототранспортных средств - кратковременное хранение (не более 12 ч) на стоянках автомобилей на незакрепленных за конкретными владельцами машино-местах;



**гаражи** - здания, предназначенные для длительного хранения, парковки, технического обслуживания автомобилей;

**пандус** - сооружение, имеющее сплошную наклонную по направлению движения поверхность, предназначенное для перемещения с одного уровня горизонтальной поверхности пути на другой, в том числе на кресле-коляск;

**маломобильные граждане** - инвалиды всех категорий, к которым относятся лица, имеющие нарушение здоровья со стойким расстройством функций организма, обусловленное заболеваниями, последствиями травм или дефектами, приведшими к ограничению жизнедеятельности, и вызывающее необходимость их социальной защиты; лица пожилого возраста; граждане с малолетними детьми, в том числе использующие детские коляски; другие лица с ограниченными способностями или возможностями самостоятельно передвигаться, ориентироваться, общаться, вынужденные в силу устойчивого или временного физического недостатка использовать для своего передвижения необходимые средства, приспособления и собак – проводников;

**место захоронения** - часть пространства объекта похоронного назначения, предназначенная для захоронения останков или праха умерших, или погибших;

**места захоронения** - кладбища, крематории, колумбарии, расположенные на территории поселения;

**автономный (локальный) источник тепловой энергии** - котельная, предназначенная для теплоснабжения систем отопления, вентиляции, горячего водоснабжения и технологического теплоснабжения промышленных и сельскохозяйственных предприятий, жилых и общественных зданий;

**источник тепловой энергии** - устройство, предназначенное для производства тепловой энергии;

**надежность теплоснабжения** - характеристика состояния системы теплоснабжения, при котором обеспечиваются качество и безопасность теплоснабжения;

**радиус эффективного теплоснабжения** - максимальное расстояние от теплопотребляющей установки до ближайшего источника тепловой энергии в системе теплоснабжения, при превышении которого подключение теплопотребляющей установки к данной системе теплоснабжения нецелесообразно по причине увеличения совокупных расходов в системе теплоснабжения;

**тепловая сеть** - совокупность устройств (включая центральные тепловые пункты, насосные станции), предназначенных для передачи тепловой энергии, теплоносителя от источников тепловой энергии до теплопотребляющих установок;

**тепловая энергия** - энергетический ресурс, при потреблении которого изменяются термодинамические параметры теплоносителей (температура, давление);

**теплоснабжение децентрализованное** - теплоснабжение одного потребителя от одного источника тепловой энергии;

**теплоснабжение централизованное** - теплоснабжение нескольких потребителей объединенных общей тепловой сетью от единого источника тепловой энергии;

**антенно-мачтовые сооружения** - инженерное высотное сооружение, предназначенное для размещения радиотехнического оборудования и антенно-фидерных устройств;

**газификация** - деятельность по реализации научно-технических и проектных решений, осуществлению строительно-монтажных работ и организационных мер, направленных на перевод объектов жилищно-коммунального хозяйства, промышленных и иных объектов на использование газа в качестве топливного или энергетического ресурса;

**газонаполнительная станция (ГНС)** - предприятие, предназначенное для приема, хранения и отпуска сжиженных углеводородных газов потребителям в автоцистернах и бытовых баллонах, ремонта и переосвидетельствования газовых баллонов;

**линия электропередачи** - электрическая линия, выходящая за пределы электростанции или подстанции и предназначенная для передачи электрической энергии;

**централизованная система электроснабжения** - совокупность электроустановок, предназначенных для электроснабжения потребителей от энергетической системы;

**трансформаторная подстанция** - электрическая подстанция, предназначенная для преобразования электрической энергии одного напряжения в электрическую энергию другого напряжения с помощью трансформаторов;

**природный газ промышленного и коммунально-бытового назначения** - горючая газообразная смесь углеводородов с преобладающим содержанием метана, предназначенная в качестве сырья и топлива для промышленного и коммунально-бытового использования;

**пункт редуцирования газа** - технологическое устройство сетей газораспределения и газопотребления, предназначенное для снижения давления газа и поддержания его в заданных пределах независимо от расхода газа;

**система газоснабжения** - имущественный производственный комплекс, состоящий из технологически, организационно и экономически взаимосвязанных и централизованно управляемых производственных объектов, предназначенных для добычи, транспортировки, хранения и поставок газа;

**централизованная система водоотведения (канализации)** - комплекс технологически связанных между собой инженерных сооружений, предназначенных для водоотведения;

**централизованная система холодного водоснабжения** - комплекс технологически связанных между собой инженерных сооружений, предназначенных для водоподготовки, транспортировки и подачи питьевой и (или) технической воды абонентам;

**объекты утилизации переработки коммунальных и промышленных отходов** - свалки, полигоны коммунальных и (или) промышленных отходов, скотомогильники, объекты по переработке промышленных, коммунальных и биологических отходов.

**красные линии** - линии, которые обозначают границы территорий общего пользования и подлежат установлению, изменению или отмене в документации по планировке территории;

**линии застройки** - условные линии, устанавливающие границы застройки при размещении зданий, строений, сооружений с отступом от красных линий или от границ земельного участка (минимальные отступы от границ земельного участка в целях определения мест допустимого размещения зданий, строений, сооружений, за пределами которых запрещено строительство зданий, строений, сооружений);

**отступ застройки** - расстояние между красной линией или границей земельного участка и стеной здания, строения, сооружения;

**синие линии** - границы акваторий рек, а также существующих и проектируемых открытых водоемов, устанавливаемые по нормальному подпорному горизонту;

**границы полосы отвода железных дорог** - границы территории, предназначенной для размещения существующих и проектируемых железнодорожных путей, станций и других железнодорожных сооружений, ширина которых нормируется в зависимости от категории железных дорог, конструкции земляного полотна и других и на которой не допускается строительство зданий и сооружений, не имеющих отношения к эксплуатации железнодорожного транспорта;

**границы полосы отвода автомобильных дорог** - границы территорий, занятых автомобильными дорогами, их конструктивными элементами и дорожными сооружениями. Ширина полосы отвода нормируется в зависимости от категории дороги, конструкции земляного полотна и других технических характеристик;

**границы технических (охранных) зон инженерных сооружений и коммуникаций** - границы территорий, предназначенных для обеспечения обслуживания и безопасной эксплуатации наземных и подземных транспортных и инженерных сооружений и коммуникаций;

**границы территорий памятников и ансамблей** - границы земельных участков памятников градостроительства и архитектуры, памятников истории, археологии и монументального искусства, состоящих на государственной охране;

**границы зон охраны объекта культурного наследия** - границы территорий, установленные на основании проекта зон охраны объекта культурного наследия,

разработанного в соответствии с требованиями законодательства Российской Федерации об охране объектов культурного наследия;

**охранная зона объекта культурного наследия** - территория, в пределах которой в целях обеспечения сохранности объекта культурного наследия в его историческом ландшафтном окружении устанавливается особый режим использования земель, ограничивающий хозяйственную деятельность и запрещающий строительство, за исключением применения специальных мер, направленных на сохранение и регенерацию историко-градостроительной или природной среды объекта культурного наследия. Зоны охраны памятников устанавливаются как для отдельных памятников истории и культуры, так и для их ансамблей и комплексов, а также при особых обоснованиях - для целостных памятников градостроительства (исторических зон сельских поселений и других объектов);

**защитная зона объекта культурного наследия** - территория, которая прилегает к включенным в реестр памятникам и ансамблям (за исключением объектов археологического наследия, некрополей, захоронений, расположенных в границах некрополей, произведений монументального искусства, а также памятников и ансамблей, расположенных в границах достопримечательного места) и в границах которой в целях обеспечения сохранности объекта культурного наследия и композиционно-видовых связей (панорам) запрещаются строительство объектов капитального строительства и их реконструкция, связанная с изменением их параметров (высоты, количества этажей, площади), за исключением строительства и реконструкции линейных объектов;

**границы охранных зон особо охраняемых природных территорий** - границы зон с ограниченным режимом природопользования, устанавливаемые на особо охраняемых природных территориях, участках земли и водного пространства;

**границы территорий природного комплекса Краснодарского края, не являющихся особо охраняемыми** - границы территорий городских лесов и лесопарков, долин малых рек, парков, скверов, озелененных и лесных территорий, объектов спортивного, медицинского, специализированного и иного назначения, а также резервных территорий, предназначенных для воссоздания утраченных или формирования новых территорий природного комплекса;

**границы озелененных территорий, не входящих в природный комплекс городских округов и поселений Краснодарского края** - границы участков внутриквартального озеленения общего пользования и трасс внутриквартальных транспортных коммуникаций;

**границы водоохраных зон** - границы территорий, прилегающих к акваториям рек, озер и других поверхностных водных объектов, на которых устанавливается специальный режим хозяйственной и иных видов деятельности в целях предотвращения загрязнения, засорения, заиления и истощения водных объектов, а также сохранения среды обитания объектов животного и растительного мира;

**границы прибрежных зон (полос)** - границы территорий внутри водоохраных зон, на которых в соответствии с Водным кодексом Российской Федерации вводятся дополнительные ограничения природопользования. В границах прибрежных зон допускается размещение объектов, перечень и порядок размещения которых устанавливается Правительством Российской Федерации;

**границы зон санитарной охраны источников питьевого водоснабжения** - границы зон I и II поясов, а также жесткой зоны II пояса;

**границы зоны I пояса санитарной охраны** - границы огражденной территории водозаборных сооружений и площадок, головных водопроводных сооружений, на которых установлен строгий охранный режим и не допускается размещение зданий, сооружений и коммуникаций, не связанных с эксплуатацией вод источника. В границах I пояса санитарной охраны запрещается постоянное и временное проживание людей, не связанных непосредственно с работой на водопроводных сооружениях;

**границы зоны II пояса санитарной охраны** - границы территории, непосредственно окружающей не только источники, но и их притоки, на которой установлен режим ограничения строительства и хозяйственного пользования земель и водных объектов;

**границы жесткой зоны II пояса санитарной охраны** - границы территории, непосредственно прилегающей к акватории водоемных объектов и выделяемой в пределах территории II пояса по границам прибрежной полосы с режимом ограничения хозяйственной деятельности;

**границы санитарно-защитных зон** - границы территорий, отделяющих промышленные площадки от жилой застройки, рекреационных зон, зон отдыха и курортов. Ширина санитарно-защитных зон, режим их содержания и использования устанавливаются в соответствии с законодательством о санитарно-эпидемиологическом благополучии населения.

В границах санитарно-защитных зон устанавливается режим санитарной защиты от неблагоприятных воздействий; допускается размещение коммунальных инженерных объектов городской инфраструктуры в соответствии с санитарными и строительными нормами и правилами;

**предельное количество этажей** - предельное допустимое количество суммы всех надземных этажей объекта капитального строительства;

**предельная высота зданий, строений, сооружений** - предельно допустимая высота объекта капитального строительства, которая рассчитывается в метрах от средней планировочной отметки земли до верха парапета, карниза (свеса) скатной кровли объекта капитального строительства, или конька кровли при уклоне кровли выше 30 градусов;

**высотная доминанта** - господствующий объект капитального строительства в элементе, части элемента планировочной структуры, высота которого больше или равна ширине или длине такого объекта. Минимальное расстояние между высотными доминантами должно составлять не менее 30 м;

**высота первого этажа** - минимально допустимая высота первого этажа здания, строения, сооружения, выходящего фасадом на красные линии, которая рассчитывается в метрах от чистовой отметки отделки пола первого этажа здания, строения, сооружения до чистовой отметки отделки пола второго этажа здания, строения, сооружения;

**высота входной группы** - максимально допустимая разница, в метрах, между отметкой уровня земли (твердого покрытия), примыкающей к зданию, строению, сооружению, и чистовой отметки отделки пола на входе в первый этаж здания, строения, сооружения;

**стилобат** - общая часть объекта (объектов) капитального строительства, высотой не более двух надземных этажей, в границах допустимого размещения объекта капитального строительства и эксплуатируемой кровлей с возможностью проезда автомобилей и аварийных служб.

Иные понятия, используемые в настоящих нормативах, употребляются в значениях, соответствующих значениям, содержащимся в федеральном и региональном законодательстве.

## ЛИСТ СОГЛАСОВАНИЯ

проекта решения Совета муниципального образования  
Мостовский район от \_\_\_\_\_ № \_\_\_\_\_  
"О внесении изменений в местные нормативы  
градостроительного проектирования Андрюковского сельского  
поселения Мостовского района"

Проект внесен: Главой муниципального образования Мостовский район	С.В.Ласунов
Составитель проекта: Начальник управления архитектуры и градостроительства, главный архитектор администрации муниципального образования Мостовский район	Т.Н.Антонова
Проект рассмотрен на заседании комиссии по вопросам социально-экономического развития протокол от _____ № _____ Председатель комиссии:	Н.Н. Кудлай
Проект согласован: Первый заместитель главы муниципального образования Мостовский район	А.Г.Евсеев
Заместитель главы муниципального образования Мостовский район	М.Г.Чеботова
Начальник финансового управления администрации муниципального образования Мостовский район	Е.М.Тютерева
Начальник правового отдела администрации муниципального образования Мостовский район	Е.В.Коваленко
Начальник общего отдела администрации муниципального образования Мостовский район	О.В.Свеженец

**ЛИСТ СОГЛАСОВАНИЯ**

проекта решения Совета муниципального образования  
Мостовский район от \_\_\_\_\_ № \_\_\_\_\_

"О внесении изменений в местные нормативы  
градостроительного проектирования Андрюковского сельского  
поселения Мостовского района"

Решение принято

Протокол сессии от \_\_\_\_\_ № \_\_\_\_\_

Председатель Совета муниципального  
образования Мостовский район

А.В.Ладанов