



ОБЩЕСТВО С ОГРАНИЧЕННОЙ ОТВЕТСТВЕННОСТЬЮ
**ПРОЕКТНЫЙ ИНСТИТУТ
ТЕРРИТОРИАЛЬНОГО
ПЛАНИРОВАНИЯ**

350049, г.Краснодар, ул.Северная, 255
тел: 8 (861) 255-71-30, факс: 8(861) 255-54-15
pitp @ list.ru

**ГЕНЕРАЛЬНЫЙ ПЛАН
ГУБСКОГО
СЕЛЬСКОГО ПОСЕЛЕНИЯ**
Мостовского района Краснодарского края



ПРИЛОЖЕНИЕ

**Сведения о границах населенных пунктов.
Графическое описание местоположения границ
населенных пунктов, перечень координат характерных
точек границ.**

От 22.07.2011 г. №85

(в редакции от 23.07.2019 г. №236, от 07.09.2022 №201)

ОПИСАНИЕ МЕСТОПОЛОЖЕНИЯ ГРАНИЦ

граница станицы Губской Губского сельского поселения Мостовского района

(наименование объекта, местоположение границ которого описано (далее - объект))

ОПИСАНИЕ МЕСТОПОЛОЖЕНИЯ ГРАНИЦ
граница станицы Губской Губского сельского поселения Мостовского района
(наименование объекта, местоположение границ которого описано)

№ п/п	Содержание	Номера листов
1	2	3
1	Сведения об объекте	3
2	Сведения о местоположении границ объекта	4
3	Сведения о местоположении измененных (уточненных) границ объекта	44
4	План границ	45

ОПИСАНИЕ МЕСТОПОЛОЖЕНИЯ ГРАНИЦ
граница станицы Губской Губского сельского поселения Мостовского района
(наименование объекта, местоположение границ которого описано)

Сведения об объекте

№ п/п	Характеристики объекта	Описание характеристик
1	2	3
1	Местоположение объекта	Краснодарский край, р-н Мостовский, ст-ца Губская
2	Площадь объекта ± величина погрешности определения площади ($P \pm \Delta P$)	9968676±27627 кв.м
3	Иные характеристики объекта	—

ОПИСАНИЕ МЕСТОПОЛОЖЕНИЯ ГРАНИЦ
граница станицы Губской Губского сельского поселения Мостовского района
(наименование объекта, местоположение границ которого описано)

Сведения о местоположении границ объекта

1. Система координат МСК 23, зона 2

2. Сведения о характерных точках границ объекта

Обозначение характерных точек границ	Координаты, м		Метод определения координат характерной точки	Средняя квадратическая погрешность положения характерной точки (M _i), м	Описание обозначения точки на местности (при наличии)
	X	Y			
1	2	3	4	5	6
1	399066.37	2270001.50	Картометрический метод	2.50	—
2	399064.29	2270006.12	Картометрический метод	2.50	—
3	399043.96	2270051.07	Картометрический метод	2.50	—
4	399021.11	2270097.72	Картометрический метод	2.50	—
5	399003.17	2270119.76	Картометрический метод	2.50	—
6	398978.36	2270131.51	Картометрический метод	2.50	—
7	398949.89	2270136.13	Картометрический метод	2.50	—
8	398901.02	2270134.00	Картометрический метод	2.50	—
9	398836.22	2270121.03	Картометрический метод	2.50	—
10	398647.66	2270080.81	Картометрический метод	2.50	—
11	398487.66	2270058.78	Картометрический метод	2.50	—
12	398460.87	2270061.68	Картометрический метод	2.50	—
13	398435.61	2270068.81	Картометрический метод	2.50	—
14	398423.89	2270077.90	Картометрический метод	2.50	—
15	398413.22	2270087.76	Картометрический метод	2.50	—
16	398411.23	2270163.50	Картометрический метод	2.50	—
17	398414.12	2270207.59	Картометрический метод	2.50	—
18	398387.36	2270393.42	Картометрический метод	2.50	—
19	398334.76	2270746.04	Картометрический метод	2.50	—
20	398308.67	2270914.34	Картометрический метод	2.50	—

ОПИСАНИЕ МЕСТОПОЛОЖЕНИЯ ГРАНИЦ
граница станицы Губской Губского сельского поселения Мостовского района
(наименование объекта, местоположение границ которого описано)

Сведения о местоположении границ объекта

1	2	3	4	5	6
21	398272.48	2271114.35	Картометрический метод	2.50	—
22	398271.17	2271121.56	Картометрический метод	2.50	—
23	398239.18	2271285.64	Картометрический метод	2.50	—
24	398204.88	2271464.66	Картометрический метод	2.50	—
25	398174.19	2271628.96	Картометрический метод	2.50	—
26	398151.96	2271761.89	Картометрический метод	2.50	—
27	398144.61	2271802.70	Картометрический метод	2.50	—
28	398141.67	2271802.08	Картометрический метод	2.50	—
29	398140.21	2271808.92	Картометрический метод	2.50	—
30	398143.13	2271809.59	Картометрический метод	2.50	—
31	398118.99	2271931.45	Картометрический метод	2.50	—
32	398077.09	2272119.66	Картометрический метод	2.50	—
33	398049.36	2272309.26	Картометрический метод	2.50	—
34	398049.26	2272309.97	Картометрический метод	2.50	—
35	398030.65	2272427.99	Картометрический метод	2.50	—
36	398039.94	2272466.85	Картометрический метод	2.50	—
37	398072.95	2272542.63	Картометрический метод	2.50	—
38	398073.43	2272543.62	Картометрический метод	2.50	—
39	398182.17	2272767.22	Картометрический метод	2.50	—
40	398245.05	2272902.60	Картометрический метод	2.50	—
41	398416.73	2273203.22	Картометрический метод	2.50	—
42	398490.24	2273330.62	Картометрический метод	2.50	—
43	398588.61	2273498.27	Картометрический метод	2.50	—
44	398657.17	2273621.24	Картометрический метод	2.50	—
45	398806.75	2273888.74	Картометрический метод	2.50	—

ОПИСАНИЕ МЕСТОПОЛОЖЕНИЯ ГРАНИЦ
граница станицы Губской Губского сельского поселения Мостовского района
(наименование объекта, местоположение границ которого описано)

Сведения о местоположении границ объекта

1	2	3	4	5	6
46	398964.93	2274191.50	Картометрический метод	2.50	—
47	399020.26	2274298.38	Картометрический метод	2.50	—
48	399029.78	2274316.78	Картометрический метод	2.50	—
49	399067.74	2274371.91	Картометрический метод	2.50	—
50	399091.53	2274401.40	Картометрический метод	2.50	—
51	399327.71	2274668.21	Картометрический метод	2.50	—
52	399494.30	2274854.98	Картометрический метод	2.50	—
53	399494.30	2274854.99	Картометрический метод	2.50	—
54	399526.46	2274891.12	Картометрический метод	2.50	—
55	399555.16	2274919.59	Картометрический метод	2.50	—
56	399576.20	2274938.97	Картометрический метод	2.50	—
57	399599.60	2274978.37	Картометрический метод	2.50	—
58	399579.08	2275021.37	Картометрический метод	2.50	—
59	399558.56	2275064.36	Картометрический метод	2.50	—
60	399451.73	2275237.30	Картометрический метод	2.50	—
61	399412.36	2275247.14	Картометрический метод	2.50	—
62	399369.10	2275250.40	Картометрический метод	2.50	—
63	399292.06	2275170.02	Картометрический метод	2.50	—
64	399216.60	2275091.30	Картометрический метод	2.50	—
65	399145.46	2275092.81	Картометрический метод	2.50	—
66	399036.99	2275095.10	Картометрический метод	2.50	—
67	399023.10	2275099.81	Картометрический метод	2.50	—
68	399004.50	2275106.09	Картометрический метод	2.50	—
69	399000.40	2275149.01	Картометрический метод	2.50	—
70	398977.62	2275154.40	Картометрический метод	2.50	—

ОПИСАНИЕ МЕСТОПОЛОЖЕНИЯ ГРАНИЦ
граница станицы Губской Губского сельского поселения Мостовского района
(наименование объекта, местоположение границ которого описано)

Сведения о местоположении границ объекта

1	2	3	4	5	6
71	398981.35	2275229.74	Картометрический метод	2.50	—
72	398966.59	2275259.26	Картометрический метод	2.50	—
73	398966.58	2275259.26	Картометрический метод	2.50	—
74	398952.66	2275263.09	Картометрический метод	2.50	—
75	398951.81	2275263.31	Картометрический метод	2.50	—
76	398902.17	2275190.84	Картометрический метод	2.50	—
77	398767.13	2275155.75	Картометрический метод	2.50	—
78	398734.80	2275161.66	Картометрический метод	2.50	—
79	398663.34	2275182.72	Картометрический метод	2.50	—
80	398651.87	2275175.30	Картометрический метод	2.50	—
81	398645.45	2275171.14	Картометрический метод	2.50	—
82	398640.21	2275167.79	Картометрический метод	2.50	—
83	398603.80	2275124.51	Картометрический метод	2.50	—
84	398591.31	2275121.14	Картометрический метод	2.50	—
85	398587.65	2275112.61	Картометрический метод	2.50	—
86	398590.00	2275098.50	Картометрический метод	2.50	—
87	398596.44	2275082.13	Картометрический метод	2.50	—
88	398608.78	2275070.96	Картометрический метод	2.50	—
89	398619.81	2275058.74	Картометрический метод	2.50	—
90	398622.79	2275046.34	Картометрический метод	2.50	—
91	398618.87	2275040.07	Картометрический метод	2.50	—
92	398633.55	2275028.20	Картометрический метод	2.50	—
93	398593.21	2274972.93	Картометрический метод	2.50	—
94	398551.11	2274907.15	Картометрический метод	2.50	—
95	398494.68	2274884.10	Картометрический метод	2.50	—

ОПИСАНИЕ МЕСТОПОЛОЖЕНИЯ ГРАНИЦ
граница станицы Губской Губского сельского поселения Мостовского района
(наименование объекта, местоположение границ которого описано)

Сведения о местоположении границ объекта

1	2	3	4	5	6
96	398291.33	2274844.14	Картометрический метод	2.50	—
97	398225.95	2274866.43	Картометрический метод	2.50	—
98	398217.23	2274870.02	Картометрический метод	2.50	—
99	398188.53	2274858.73	Картометрический метод	2.50	—
100	398157.25	2274840.80	Картометрический метод	2.50	—
101	398140.83	2274820.81	Картометрический метод	2.50	—
102	398129.05	2274793.62	Картометрический метод	2.50	—
103	398118.27	2274735.94	Картометрический метод	2.50	—
104	398114.05	2274719.55	Картометрический метод	2.50	—
105	398105.85	2274689.54	Картометрический метод	2.50	—
106	398085.35	2274655.45	Картометрический метод	2.50	—
107	398050.99	2274634.95	Картометрический метод	2.50	—
108	398024.84	2274618.02	Картометрический метод	2.50	—
109	397997.15	2274591.87	Картометрический метод	2.50	—
110	397940.24	2274534.97	Картометрический метод	2.50	—
111	397915.12	2274510.87	Картометрический метод	2.50	—
112	397883.32	2274494.46	Картометрический метод	2.50	—
113	397864.87	2274494.21	Картометрический метод	2.50	—
114	397853.60	2274496.75	Картометрический метод	2.50	—
115	397849.83	2274497.63	Картометрический метод	2.50	—
116	397842.30	2274499.32	Картометрический метод	2.50	—
117	397840.51	2274503.05	Картометрический метод	2.50	—
118	397839.19	2274505.80	Картометрический метод	2.50	—
119	397832.69	2274519.33	Картометрический метод	2.50	—
120	397823.47	2274552.12	Картометрический метод	2.50	—

ОПИСАНИЕ МЕСТОПОЛОЖЕНИЯ ГРАНИЦ
граница станицы Губской Губского сельского поселения Мостовского района
(наименование объекта, местоположение границ которого описано)

Сведения о местоположении границ объекта

1	2	3	4	5	6
121	397820.38	2274575.20	Картометрический метод	2.50	—
122	397809.90	2274573.12	Картометрический метод	2.50	—
123	397809.02	2274572.92	Картометрический метод	2.50	—
124	397797.31	2274570.57	Картометрический метод	2.50	—
125	397754.25	2274557.77	Картометрический метод	2.50	—
126	397719.90	2274548.05	Картометрический метод	2.50	—
127	397691.69	2274545.98	Картометрический метод	2.50	—
128	397690.17	2274546.98	Картометрический метод	2.50	—
129	397687.59	2274548.69	Картометрический метод	2.50	—
130	397667.60	2274561.89	Картометрический метод	2.50	—
131	397662.48	2274563.67	Картометрический метод	2.50	—
132	397657.34	2274565.46	Картометрический метод	2.50	—
133	397645.84	2274564.36	Картометрический метод	2.50	—
134	397639.83	2274563.76	Картометрический метод	2.50	—
135	397620.43	2274561.87	Картометрический метод	2.50	—
136	397619.53	2274550.84	Картометрический метод	2.50	—
137	397613.13	2274537.00	Картометрический метод	2.50	—
138	397597.48	2274519.33	Картометрический метод	2.50	—
139	397584.67	2274513.16	Картометрический метод	2.50	—
140	397576.21	2274503.94	Картометрический метод	2.50	—
141	397578.36	2274490.68	Картометрический метод	2.50	—
142	397578.00	2274461.63	Картометрический метод	2.50	—
143	397568.26	2274449.34	Картометрический метод	2.50	—
144	397552.88	2274447.78	Картометрический метод	2.50	—
145	397537.23	2274452.14	Картометрический метод	2.50	—

ОПИСАНИЕ МЕСТОПОЛОЖЕНИЯ ГРАНИЦ
граница станицы Губской Губского сельского поселения Мостовского района
(наименование объекта, местоположение границ которого описано)

Сведения о местоположении границ объекта

1	2	3	4	5	6
146	397506.99	2274472.65	Картометрический метод	2.50	—
147	397492.77	2274484.82	Картометрический метод	2.50	—
148	397478.54	2274497.01	Картометрический метод	2.50	—
149	397455.20	2274516.76	Картометрический метод	2.50	—
150	397444.83	2274519.80	Картометрический метод	2.50	—
151	397433.41	2274523.17	Картометрический метод	2.50	—
152	397417.25	2274531.87	Картометрический метод	2.50	—
153	397404.18	2274543.68	Картометрический метод	2.50	—
154	397374.65	2274559.65	Картометрический метод	2.50	—
155	397358.30	2274565.99	Картометрический метод	2.50	—
156	397355.76	2274577.78	Картометрический метод	2.50	—
157	397355.13	2274580.75	Картометрический метод	2.50	—
158	397353.68	2274587.52	Картометрический метод	2.50	—
159	397353.16	2274589.28	Картометрический метод	2.50	—
160	397349.94	2274586.82	Картометрический метод	2.50	—
161	397341.08	2274585.77	Картометрический метод	2.50	—
162	397329.84	2274586.00	Картометрический метод	2.50	—
163	397319.38	2274588.61	Картометрический метод	2.50	—
164	397311.39	2274586.40	Картометрический метод	2.50	—
165	397299.77	2274574.48	Картометрический метод	2.50	—
166	397293.76	2274566.41	Картометрический метод	2.50	—
167	397294.21	2274554.95	Картометрический метод	2.50	—
168	397299.43	2274547.15	Картометрический метод	2.50	—
169	397312.38	2274538.35	Картометрический метод	2.50	—
170	397323.95	2274531.55	Картометрический метод	2.50	—

ОПИСАНИЕ МЕСТОПОЛОЖЕНИЯ ГРАНИЦ
граница станицы Губской Губского сельского поселения Мостовского района
(наименование объекта, местоположение границ которого описано)

Сведения о местоположении границ объекта

1	2	3	4	5	6
171	397330.21	2274522.26	Картометрический метод	2.50	—
172	397332.79	2274512.54	Картометрический метод	2.50	—
173	397332.72	2274501.74	Картометрический метод	2.50	—
174	397326.55	2274493.50	Картометрический метод	2.50	—
175	397309.68	2274469.81	Картометрический метод	2.50	—
176	397291.85	2274458.25	Картометрический метод	2.50	—
177	397273.44	2274442.96	Картометрический метод	2.50	—
178	397268.39	2274430.02	Картометрический метод	2.50	—
179	397264.52	2274409.69	Картометрический метод	2.50	—
180	397260.78	2274397.80	Картометрический метод	2.50	—
181	397253.01	2274386.48	Картометрический метод	2.50	—
182	397233.54	2274359.36	Картометрический метод	2.50	—
183	397214.41	2274332.25	Картометрический метод	2.50	—
184	397201.49	2274311.70	Картометрический метод	2.50	—
185	397201.09	2274300.89	Картометрический метод	2.50	—
186	397209.83	2274272.10	Картометрический метод	2.50	—
187	397222.08	2274251.14	Картометрический метод	2.50	—
188	397225.39	2274238.74	Картометрический метод	2.50	—
189	397224.21	2274232.30	Картометрический метод	2.50	—
190	397215.68	2274224.34	Картометрический метод	2.50	—
191	397206.86	2274221.76	Картометрический метод	2.50	—
192	397200.95	2274221.62	Картометрический метод	2.50	—
193	397199.17	2274207.06	Картометрический метод	2.50	—
194	397197.12	2274192.46	Картометрический метод	2.50	—
195	397183.27	2274168.88	Картометрический метод	2.50	—

ОПИСАНИЕ МЕСТОПОЛОЖЕНИЯ ГРАНИЦ
граница станицы Губской Губского сельского поселения Мостовского района
(наименование объекта, местоположение границ которого описано)

Сведения о местоположении границ объекта

1	2	3	4	5	6
196	397180.95	2274159.91	Картометрический метод	2.50	—
197	397178.64	2274150.93	Картометрический метод	2.50	—
198	397181.98	2274138.63	Картометрический метод	2.50	—
199	397185.32	2274126.57	Картометрический метод	2.50	—
200	397180.44	2274116.07	Картометрический метод	2.50	—
201	397157.25	2274100.93	Картометрический метод	2.50	—
202	397145.71	2274072.48	Картометрический метод	2.50	—
203	397132.88	2274050.68	Картометрический метод	2.50	—
204	397122.12	2274032.22	Картометрический метод	2.50	—
205	397108.28	2274018.90	Картометрический метод	2.50	—
206	397094.43	2274004.53	Картометрический метод	2.50	—
207	397075.73	2273990.96	Картометрический метод	2.50	—
208	397056.75	2273986.86	Картометрический метод	2.50	—
209	397048.79	2273981.20	Картометрический метод	2.50	—
210	397029.84	2273969.69	Картометрический метод	2.50	—
211	397043.92	2273950.96	Картометрический метод	2.50	—
212	397055.48	2273929.43	Картометрический метод	2.50	—
213	397060.09	2273907.65	Картометрический метод	2.50	—
214	397057.02	2273881.76	Картометрический метод	2.50	—
215	397047.27	2273854.06	Картометрический метод	2.50	—
216	397042.94	2273848.75	Картометрический метод	2.50	—
217	397041.62	2273847.14	Картометрический метод	2.50	—
218	397031.36	2273834.57	Картометрический метод	2.50	—
219	397020.86	2273826.63	Картометрический метод	2.50	—
220	397006.25	2273823.82	Картометрический метод	2.50	—

ОПИСАНИЕ МЕСТОПОЛОЖЕНИЯ ГРАНИЦ
граница станицы Губской Губского сельского поселения Мостовского района
(наименование объекта, местоположение границ которого описано)

Сведения о местоположении границ объекта

1	2	3	4	5	6
221	396973.18	2273782.52	Картометрический метод	2.50	—
222	396963.03	2273769.26	Картометрический метод	2.50	—
223	396957.28	2273761.77	Картометрический метод	2.50	—
224	396950.74	2273744.85	Картометрический метод	2.50	—
225	396944.21	2273727.94	Картометрический метод	2.50	—
226	396945.78	2273720.31	Картометрический метод	2.50	—
227	396946.34	2273717.57	Картометрический метод	2.50	—
228	396948.03	2273709.37	Картометрический метод	2.50	—
229	396941.67	2273670.59	Картометрический метод	2.50	—
230	396938.04	2273654.32	Картометрический метод	2.50	—
231	396938.42	2273633.00	Картометрический метод	2.50	—
232	396929.79	2273598.70	Картометрический метод	2.50	—
233	396929.41	2273597.18	Картометрический метод	2.50	—
234	396928.06	2273591.80	Картометрический метод	2.50	—
235	396932.57	2273579.66	Картометрический метод	2.50	—
236	396952.36	2273580.00	Картометрический метод	2.50	—
237	396960.40	2273551.56	Картометрический метод	2.50	—
238	396975.37	2273527.38	Картометрический метод	2.50	—
239	396994.65	2273504.66	Картометрический метод	2.50	—
240	397016.03	2273491.88	Картометрический метод	2.50	—
241	397045.04	2273481.68	Картометрический метод	2.50	—
242	397058.29	2273472.79	Картометрический метод	2.50	—
243	397073.47	2273439.75	Картометрический метод	2.50	—
244	397081.18	2273411.65	Картометрический метод	2.50	—
245	397091.61	2273367.24	Картометрический метод	2.50	—

ОПИСАНИЕ МЕСТОПОЛОЖЕНИЯ ГРАНИЦ
граница станицы Губской Губского сельского поселения Мостовского района
(наименование объекта, местоположение границ которого описано)

Сведения о местоположении границ объекта

1	2	3	4	5	6
246	397095.76	2273334.28	Картометрический метод	2.50	—
247	397099.22	2273315.61	Картометрический метод	2.50	—
248	397098.10	2273306.72	Картометрический метод	2.50	—
249	397092.27	2273298.94	Картометрический метод	2.50	—
250	397093.66	2273296.49	Картометрический метод	2.50	—
251	397093.67	2273296.46	Картометрический метод	2.50	—
252	397094.29	2273281.58	Картометрический метод	2.50	—
253	397094.55	2273275.52	Картометрический метод	2.50	—
254	397095.45	2273253.67	Картометрический метод	2.50	—
255	397102.90	2273220.09	Картометрический метод	2.50	—
256	397102.14	2273199.06	Картометрический метод	2.50	—
257	397087.92	2273184.20	Картометрический метод	2.50	—
258	397090.54	2273176.66	Картометрический метод	2.50	—
259	397093.23	2273162.07	Картометрический метод	2.50	—
260	397100.07	2273128.49	Картометрический метод	2.50	—
261	397114.98	2273078.74	Картометрический метод	2.50	—
262	397117.31	2273065.50	Картометрический метод	2.50	—
263	397115.69	2273049.44	Картометрический метод	2.50	—
264	397112.11	2273045.26	Картометрический метод	2.50	—
265	397103.86	2273040.97	Картометрический метод	2.50	—
266	397089.83	2273039.95	Картометрический метод	2.50	—
267	397083.26	2273049.00	Картометрический метод	2.50	—
268	397071.86	2273078.04	Картометрический метод	2.50	—
269	397059.78	2273121.04	Картометрический метод	2.50	—
270	397058.83	2273127.79	Картометрический метод	2.50	—

ОПИСАНИЕ МЕСТОПОЛОЖЕНИЯ ГРАНИЦ
граница станицы Губской Губского сельского поселения Мостовского района
(наименование объекта, местоположение границ которого описано)

Сведения о местоположении границ объекта

1	2	3	4	5	6
271	397055.41	2273110.77	Картометрический метод	2.50	—
272	397054.64	2273106.94	Картометрический метод	2.50	—
273	397053.17	2273099.55	Картометрический метод	2.50	—
274	397053.95	2273080.23	Картометрический метод	2.50	—
275	397057.77	2273065.53	Картометрический метод	2.50	—
276	397061.85	2273049.86	Картометрический метод	2.50	—
277	397070.59	2273024.68	Картометрический метод	2.50	—
278	397073.16	2273017.28	Картометрический метод	2.50	—
279	397094.95	2272996.78	Картометрический метод	2.50	—
280	397113.15	2272987.05	Картометрический метод	2.50	—
281	397167.90	2272989.55	Картометрический метод	2.50	—
282	397179.33	2272989.54	Картометрический метод	2.50	—
283	397173.89	2272962.09	Картометрический метод	2.50	—
284	397163.46	2272909.36	Картометрический метод	2.50	—
285	397155.00	2272887.33	Картометрический метод	2.50	—
286	397127.39	2272871.24	Картометрический метод	2.50	—
287	397119.71	2272866.78	Картометрический метод	2.50	—
288	397111.32	2272861.89	Картометрический метод	2.50	—
289	397065.02	2272830.16	Картометрический метод	2.50	—
290	397058.30	2272826.11	Картометрический метод	2.50	—
291	397053.10	2272823.01	Картометрический метод	2.50	—
292	396989.15	2272765.58	Картометрический метод	2.50	—
293	396952.91	2272741.45	Картометрический метод	2.50	—
294	396945.82	2272735.87	Картометрический метод	2.50	—
295	396944.26	2272734.66	Картометрический метод	2.50	—

ОПИСАНИЕ МЕСТОПОЛОЖЕНИЯ ГРАНИЦ
граница станицы Губской Губского сельского поселения Мостовского района
(наименование объекта, местоположение границ которого описано)

Сведения о местоположении границ объекта

1	2	3	4	5	6
296	396938.72	2272730.30	Картометрический метод	2.50	—
297	396942.27	2272647.90	Картометрический метод	2.50	—
298	396946.88	2272598.53	Картометрический метод	2.50	—
299	396951.39	2272550.35	Картометрический метод	2.50	—
300	396968.23	2272329.43	Картометрический метод	2.50	—
301	396975.94	2272263.14	Картометрический метод	2.50	—
302	397018.98	2272279.99	Картометрический метод	2.50	—
303	397031.80	2271934.21	Картометрический метод	2.50	—
304	397032.93	2271932.75	Картометрический метод	2.50	—
305	397035.11	2271929.95	Картометрический метод	2.50	—
306	397041.04	2271916.56	Картометрический метод	2.50	—
307	397054.97	2271855.06	Картометрический метод	2.50	—
308	397062.41	2271822.09	Картометрический метод	2.50	—
309	397098.68	2271724.55	Картометрический метод	2.50	—
310	397116.13	2271679.47	Картометрический метод	2.50	—
311	397138.46	2271621.80	Картометрический метод	2.50	—
312	397142.93	2271595.79	Картометрический метод	2.50	—
313	397148.24	2271574.22	Картометрический метод	2.50	—
314	397153.54	2271552.61	Картометрический метод	2.50	—
315	397133.94	2271441.45	Картометрический метод	2.50	—
316	397133.27	2271437.48	Картометрический метод	2.50	—
317	397126.34	2271398.21	Картометрический метод	2.50	—
318	397115.79	2271364.52	Картометрический метод	2.50	—
319	397116.14	2271355.10	Картометрический метод	2.50	—
320	397116.29	2271351.57	Картометрический метод	2.50	—

ОПИСАНИЕ МЕСТОПОЛОЖЕНИЯ ГРАНИЦ
граница станицы Губской Губского сельского поселения Мостовского района
(наименование объекта, местоположение границ которого описано)

Сведения о местоположении границ объекта

1	2	3	4	5	6
321	397116.81	2271338.14	Картометрический метод	2.50	—
322	397117.57	2271313.75	Картометрический метод	2.50	—
323	397129.62	2271275.05	Картометрический метод	2.50	—
324	397150.00	2271166.87	Картометрический метод	2.50	—
325	397149.23	2271143.29	Картометрический метод	2.50	—
326	397166.41	2271124.32	Картометрический метод	2.50	—
327	397212.67	2271105.19	Картометрический метод	2.50	—
328	397222.56	2271109.20	Картометрический метод	2.50	—
329	397261.26	2271128.16	Картометрический метод	2.50	—
330	397298.18	2271146.36	Картометрический метод	2.50	—
331	397298.95	2271124.31	Картометрический метод	2.50	—
332	397283.57	2271070.73	Картометрический метод	2.50	—
333	397276.89	2271024.08	Картометрический метод	2.50	—
334	397279.28	2270900.14	Картометрический метод	2.50	—
335	397308.18	2270893.89	Картометрический метод	2.50	—
336	397324.09	2270883.45	Картометрический метод	2.50	—
337	397362.39	2270909.21	Картометрический метод	2.50	—
338	397422.89	2270940.76	Картометрический метод	2.50	—
339	397469.80	2270964.87	Картометрический метод	2.50	—
340	397496.99	2270985.61	Картометрический метод	2.50	—
341	397505.71	2270995.50	Картометрический метод	2.50	—
342	397514.42	2271005.37	Картометрический метод	2.50	—
343	397533.02	2271015.36	Картометрический метод	2.50	—
344	397556.97	2271031.01	Картометрический метод	2.50	—
345	397590.81	2271043.05	Картометрический метод	2.50	—

ОПИСАНИЕ МЕСТОПОЛОЖЕНИЯ ГРАНИЦ
граница станицы Губской Губского сельского поселения Мостовского района
(наименование объекта, местоположение границ которого описано)

Сведения о местоположении границ объекта

1	2	3	4	5	6
346	397602.60	2271046.00	Картометрический метод	2.50	—
347	397614.41	2271048.96	Картометрический метод	2.50	—
348	397666.11	2271119.74	Картометрический метод	2.50	—
349	397666.83	2271120.72	Картометрический метод	2.50	—
350	397668.27	2271112.01	Картометрический метод	2.50	—
351	397669.03	2271107.44	Картометрический метод	2.50	—
352	397675.55	2271067.92	Картометрический метод	2.50	—
353	397677.57	2271053.86	Картометрический метод	2.50	—
354	397677.91	2271051.47	Картометрический метод	2.50	—
355	397680.67	2271032.27	Картометрический метод	2.50	—
356	397677.61	2271003.31	Картометрический метод	2.50	—
357	397672.83	2270987.00	Картометрический метод	2.50	—
358	397672.59	2270986.16	Картометрический метод	2.50	—
359	397669.66	2270976.12	Картометрический метод	2.50	—
360	397671.00	2270958.04	Картометрический метод	2.50	—
361	397670.99	2270957.93	Картометрический метод	2.50	—
362	397674.92	2270973.68	Картометрический метод	2.50	—
363	397681.41	2270982.01	Картометрический метод	2.50	—
364	397688.96	2270987.65	Картометрический метод	2.50	—
365	397697.05	2270985.12	Картометрический метод	2.50	—
366	397703.37	2270973.00	Картометрический метод	2.50	—
367	397701.58	2270950.12	Картометрический метод	2.50	—
368	397692.85	2270924.00	Картометрический метод	2.50	—
369	397679.34	2270887.88	Картометрический метод	2.50	—
370	397667.83	2270865.78	Картометрический метод	2.50	—

ОПИСАНИЕ МЕСТОПОЛОЖЕНИЯ ГРАНИЦ
граница станицы Губской Губского сельского поселения Мостовского района
(наименование объекта, местоположение границ которого описано)

Сведения о местоположении границ объекта

1	2	3	4	5	6
371	397658.71	2270855.68	Картометрический метод	2.50	—
372	397649.40	2270853.75	Картометрический метод	2.50	—
373	397642.07	2270852.55	Картометрический метод	2.50	—
374	397638.57	2270858.94	Картометрический метод	2.50	—
375	397638.59	2270859.21	Картометрический метод	2.50	—
376	397628.18	2270847.86	Картометрический метод	2.50	—
377	397607.39	2270822.93	Картометрический метод	2.50	—
378	397598.25	2270809.62	Картометрический метод	2.50	—
379	397591.60	2270758.49	Картометрический метод	2.50	—
380	397585.77	2270746.43	Картометрический метод	2.50	—
381	397584.11	2270726.89	Картометрический метод	2.50	—
382	397594.08	2270695.31	Картометрический метод	2.50	—
383	397607.81	2270636.29	Картометрический метод	2.50	—
384	397611.96	2270604.68	Картометрический метод	2.50	—
385	397609.47	2270586.40	Картометрический метод	2.50	—
386	397608.91	2270578.02	Картометрический метод	2.50	—
387	397623.73	2270559.97	Картометрический метод	2.50	—
388	397642.04	2270528.54	Картометрический метод	2.50	—
389	397637.76	2270526.52	Картометрический метод	2.50	—
390	397645.98	2270521.66	Картометрический метод	2.50	—
391	397646.42	2270520.63	Картометрический метод	2.50	—
392	397651.02	2270508.67	Картометрический метод	2.50	—
393	397666.22	2270505.06	Картометрический метод	2.50	—
394	397679.01	2270502.01	Картометрический метод	2.50	—
395	397685.89	2270500.38	Картометрический метод	2.50	—

ОПИСАНИЕ МЕСТОПОЛОЖЕНИЯ ГРАНИЦ
граница станицы Губской Губского сельского поселения Мостовского района
(наименование объекта, местоположение границ которого описано)

Сведения о местоположении границ объекта

1	2	3	4	5	6
396	397708.27	2270481.90	Картометрический метод	2.50	—
397	397730.67	2270463.41	Картометрический метод	2.50	—
398	397741.94	2270419.83	Картометрический метод	2.50	—
399	397745.02	2270396.50	Картометрический метод	2.50	—
400	397748.10	2270373.16	Картометрический метод	2.50	—
401	397747.36	2270367.36	Картометрический метод	2.50	—
402	397745.53	2270352.93	Картометрический метод	2.50	—
403	397744.37	2270340.75	Картометрический метод	2.50	—
404	397743.23	2270328.56	Картометрический метод	2.50	—
405	397742.46	2270317.25	Картометрический метод	2.50	—
406	397742.34	2270315.49	Картометрический метод	2.50	—
407	397741.94	2270309.60	Картометрический метод	2.50	—
408	397733.73	2270295.23	Картометрический метод	2.50	—
409	397719.91	2270279.86	Картометрический метод	2.50	—
410	397719.89	2270279.86	Картометрический метод	2.50	—
411	397719.40	2270279.40	Картометрический метод	2.50	—
412	397717.20	2270277.34	Картометрический метод	2.50	—
413	397707.22	2270268.10	Картометрический метод	2.50	—
414	397711.72	2270227.00	Картометрический метод	2.50	—
415	397704.51	2270220.69	Картометрический метод	2.50	—
416	397696.50	2270220.16	Картометрический метод	2.50	—
417	397681.23	2270228.99	Картометрический метод	2.50	—
418	397672.61	2270239.69	Картометрический метод	2.50	—
419	397664.36	2270235.40	Картометрический метод	2.50	—
420	397659.05	2270219.93	Картометрический метод	2.50	—

ОПИСАНИЕ МЕСТОПОЛОЖЕНИЯ ГРАНИЦ
граница станицы Губской Губского сельского поселения Мостовского района
(наименование объекта, местоположение границ которого описано)

Сведения о местоположении границ объекта

1	2	3	4	5	6
421	397661.72	2270192.39	Картометрический метод	2.50	—
422	397665.86	2270159.55	Картометрический метод	2.50	—
423	397669.42	2270124.17	Картометрический метод	2.50	—
424	397683.98	2270092.25	Картометрический метод	2.50	—
425	397689.24	2270080.73	Картометрический метод	2.50	—
426	397671.62	2270050.66	Картометрический метод	2.50	—
427	397676.44	2270031.18	Картометрический метод	2.50	—
428	397673.12	2269999.91	Картометрический метод	2.50	—
429	397669.52	2269975.31	Картометрический метод	2.50	—
430	397661.33	2269952.73	Картометрический метод	2.50	—
431	397670.81	2269936.34	Картометрический метод	2.50	—
432	397678.75	2269916.84	Картометрический метод	2.50	—
433	397677.22	2269902.22	Картометрический метод	2.50	—
434	397674.11	2269865.95	Картометрический метод	2.50	—
435	397672.87	2269842.25	Картометрический метод	2.50	—
436	397679.53	2269792.39	Картометрический метод	2.50	—
437	397682.01	2269783.90	Картометрический метод	2.50	—
438	397687.00	2269797.23	Картометрический метод	2.50	—
439	397691.45	2269823.23	Картометрический метод	2.50	—
440	397696.46	2269862.23	Картометрический метод	2.50	—
441	397700.55	2269886.87	Картометрический метод	2.50	—
442	397702.57	2269899.87	Картометрический метод	2.50	—
443	397711.78	2269892.60	Картометрический метод	2.50	—
444	397718.00	2269884.22	Картометрический метод	2.50	—
445	397735.53	2269850.90	Картометрический метод	2.50	—

ОПИСАНИЕ МЕСТОПОЛОЖЕНИЯ ГРАНИЦ
граница станицы Губской Губского сельского поселения Мостовского района
(наименование объекта, местоположение границ которого описано)

Сведения о местоположении границ объекта

1	2	3	4	5	6
446	397760.95	2269795.61	Картометрический метод	2.50	—
447	397789.13	2269722.66	Картометрический метод	2.50	—
448	397788.34	2269714.12	Картометрический метод	2.50	—
449	397779.60	2269701.98	Картометрический метод	2.50	—
450	397774.26	2269687.87	Картометрический метод	2.50	—
451	397772.84	2269677.27	Картометрический метод	2.50	—
452	397777.02	2269656.58	Картометрический метод	2.50	—
453	397784.31	2269645.50	Картометрический метод	2.50	—
454	397802.00	2269633.32	Картометрический метод	2.50	—
455	397815.97	2269622.41	Картометрический метод	2.50	—
456	397825.78	2269604.24	Картометрический метод	2.50	—
457	397831.32	2269582.21	Картометрический метод	2.50	—
458	397832.49	2269561.79	Картометрический метод	2.50	—
459	397820.78	2269561.85	Картометрический метод	2.50	—
460	397802.95	2269566.19	Картометрический метод	2.50	—
461	397784.88	2269580.15	Картометрический метод	2.50	—
462	397785.40	2269578.53	Картометрический метод	2.50	—
463	397796.31	2269539.54	Картометрический метод	2.50	—
464	397814.59	2269502.78	Картометрический метод	2.50	—
465	397819.51	2269487.87	Картометрический метод	2.50	—
466	397822.08	2269447.29	Картометрический метод	2.50	—
467	397823.06	2269412.46	Картометрический метод	2.50	—
468	397815.79	2269366.50	Картометрический метод	2.50	—
469	397800.91	2269329.03	Картометрический метод	2.50	—
470	397786.86	2269308.11	Картометрический метод	2.50	—

ОПИСАНИЕ МЕСТОПОЛОЖЕНИЯ ГРАНИЦ
граница станицы Губской Губского сельского поселения Мостовского района
(наименование объекта, местоположение границ которого описано)

Сведения о местоположении границ объекта

1	2	3	4	5	6
471	397738.85	2269013.88	Картометрический метод	2.50	—
472	397713.89	2268827.67	Картометрический метод	2.50	—
473	397713.90	2268799.64	Картометрический метод	2.50	—
474	397934.46	2268782.02	Картометрический метод	2.50	—
475	398011.42	2268911.41	Картометрический метод	2.50	—
476	397992.29	2269016.21	Картометрический метод	2.50	—
477	397961.53	2269074.43	Картометрический метод	2.50	—
478	397972.32	2269102.71	Картометрический метод	2.50	—
479	398016.41	2269150.10	Картометрический метод	2.50	—
480	397998.95	2269272.37	Картометрический метод	2.50	—
481	398023.05	2269361.35	Картометрический метод	2.50	—
482	398056.34	2269367.89	Картометрический метод	2.50	—
483	398108.00	2269378.01	Картометрический метод	2.50	—
484	398194.14	2269395.07	Картометрический метод	2.50	—
485	398244.90	2269405.59	Картометрический метод	2.50	—
486	398343.39	2269425.44	Картометрический метод	2.50	—
487	398365.58	2269429.74	Картометрический метод	2.50	—
488	398366.73	2269430.00	Картометрический метод	2.50	—
489	398375.02	2269431.71	Картометрический метод	2.50	—
490	398375.12	2269431.73	Картометрический метод	2.50	—
491	398565.47	2269471.60	Картометрический метод	2.50	—
492	398499.22	2269755.41	Картометрический метод	2.50	—
493	398570.70	2269801.26	Картометрический метод	2.50	—
494	398650.34	2269811.91	Картометрический метод	2.50	—
495	398692.27	2269576.41	Картометрический метод	2.50	—

ОПИСАНИЕ МЕСТОПОЛОЖЕНИЯ ГРАНИЦ
граница станицы Губской Губского сельского поселения Мостовского района
(наименование объекта, местоположение границ которого описано)

Сведения о местоположении границ объекта

1	2	3	4	5	6
496	398788.34	2269556.30	Картометрический метод	2.50	—
497	398996.07	2269649.99	Картометрический метод	2.50	—
498	399013.07	2269733.49	Картометрический метод	2.50	—
499	399008.66	2269776.13	Картометрический метод	2.50	—
500	398968.98	2269785.67	Картометрический метод	2.50	—
501	398908.57	2269814.14	Картометрический метод	2.50	—
502	398859.59	2269845.21	Картометрический метод	2.50	—
503	398890.00	2269969.01	Картометрический метод	2.50	—
504	399031.62	2269995.11	Картометрический метод	2.50	—
1	399066.37	2270001.50	Картометрический метод	2.50	—
505	398378.63	2269645.57	Картометрический метод	2.50	—
506	398378.62	2269646.08	Картометрический метод	2.50	—
507	398378.42	2269646.57	Картометрический метод	2.50	—
508	398378.06	2269646.95	Картометрический метод	2.50	—
509	398377.59	2269647.15	Картометрический метод	2.50	—
510	398377.06	2269647.14	Картометрический метод	2.50	—
511	398376.59	2269646.94	Картометрический метод	2.50	—
512	398376.22	2269646.56	Картометрический метод	2.50	—
513	398376.02	2269646.10	Картометрический метод	2.50	—
514	398376.02	2269645.59	Картометрический метод	2.50	—
515	398376.22	2269645.10	Картометрический метод	2.50	—
516	398376.60	2269644.73	Картометрический метод	2.50	—
517	398377.06	2269644.53	Картометрический метод	2.50	—
518	398377.59	2269644.53	Картометрический метод	2.50	—

ОПИСАНИЕ МЕСТОПОЛОЖЕНИЯ ГРАНИЦ
граница станицы Губской Губского сельского поселения Мостовского района
(наименование объекта, местоположение границ которого описано)

Сведения о местоположении границ объекта

1	2	3	4	5	6
519	398378.06	2269644.73	Картометрический метод	2.50	—
520	398378.43	2269645.11	Картометрический метод	2.50	—
505	398378.63	2269645.57	Картометрический метод	2.50	—
521	398297.11	2269612.80	Картометрический метод	2.50	—
522	398296.90	2269613.28	Картометрический метод	2.50	—
523	398296.54	2269613.66	Картометрический метод	2.50	—
524	398296.07	2269613.85	Картометрический метод	2.50	—
525	398295.54	2269613.85	Картометрический метод	2.50	—
526	398295.07	2269613.65	Картометрический метод	2.50	—
527	398294.71	2269613.27	Картометрический метод	2.50	—
528	398294.52	2269612.81	Картометрический метод	2.50	—
529	398294.50	2269612.29	Картометрический метод	2.50	—
530	398294.71	2269611.81	Картометрический метод	2.50	—
531	398295.07	2269611.44	Картометрический метод	2.50	—
532	398295.55	2269611.24	Картометрический метод	2.50	—
533	398296.07	2269611.24	Картометрический метод	2.50	—
534	398296.55	2269611.45	Картометрический метод	2.50	—
535	398296.91	2269611.79	Картометрический метод	2.50	—
536	398297.11	2269612.28	Картометрический метод	2.50	—
521	398297.11	2269612.80	Картометрический метод	2.50	—
537	397875.67	2269493.51	Картометрический метод	2.50	—
538	397875.47	2269493.99	Картометрический метод	2.50	—
539	397875.09	2269494.36	Картометрический метод	2.50	—
540	397874.62	2269494.56	Картометрический метод	2.50	—

ОПИСАНИЕ МЕСТОПОЛОЖЕНИЯ ГРАНИЦ
граница станицы Губской Губского сельского поселения Мостовского района
(наименование объекта, местоположение границ которого описано)

Сведения о местоположении границ объекта

1	2	3	4	5	6
541	397874.11	2269494.55	Картометрический метод	2.50	—
542	397873.63	2269494.35	Картометрический метод	2.50	—
543	397873.26	2269493.98	Картометрический метод	2.50	—
544	397873.07	2269493.52	Картометрический метод	2.50	—
545	397873.07	2269493.00	Картометрический метод	2.50	—
546	397873.26	2269492.52	Картометрический метод	2.50	—
547	397873.63	2269492.14	Картометрический метод	2.50	—
548	397874.10	2269491.95	Картометрический метод	2.50	—
549	397874.62	2269491.95	Картометрический метод	2.50	—
550	397875.10	2269492.15	Картометрический метод	2.50	—
551	397875.47	2269492.50	Картометрический метод	2.50	—
552	397875.67	2269492.99	Картометрический метод	2.50	—
537	397875.67	2269493.51	Картометрический метод	2.50	—
553	397033.05	2271975.81	Картометрический метод	2.50	—
554	397033.40	2271976.16	Картометрический метод	2.50	—
555	397033.62	2271976.65	Картометрический метод	2.50	—
556	397033.61	2271977.17	Картометрический метод	2.50	—
557	397033.41	2271977.65	Картометрический метод	2.50	—
558	397033.05	2271978.00	Картометрический метод	2.50	—
559	397032.57	2271978.20	Картометрический метод	2.50	—
560	397032.05	2271978.22	Картометрический метод	2.50	—
561	397031.56	2271978.02	Картометрический метод	2.50	—
562	397031.21	2271977.64	Картометрический метод	2.50	—
563	397031.01	2271977.16	Картометрический метод	2.50	—

ОПИСАНИЕ МЕСТОПОЛОЖЕНИЯ ГРАНИЦ
граница станицы Губской Губского сельского поселения Мостовского района
(наименование объекта, местоположение границ которого описано)

Сведения о местоположении границ объекта

1	2	3	4	5	6
564	397031.01	2271976.64	Картометрический метод	2.50	—
565	397031.21	2271976.18	Картометрический метод	2.50	—
566	397031.57	2271975.80	Картометрический метод	2.50	—
567	397032.05	2271975.61	Картометрический метод	2.50	—
568	397032.56	2271975.61	Картометрический метод	2.50	—
553	397033.05	2271975.81	Картометрический метод	2.50	—
569	398879.67	2269686.76	Картометрический метод	2.50	—
570	398879.47	2269687.25	Картометрический метод	2.50	—
571	398879.11	2269687.62	Картометрический метод	2.50	—
572	398878.64	2269687.78	Картометрический метод	2.50	—
573	398878.11	2269687.82	Картометрический метод	2.50	—
574	398877.65	2269687.61	Картометрический метод	2.50	—
575	398877.28	2269687.23	Картометрический метод	2.50	—
576	398877.07	2269686.74	Картометрический метод	2.50	—
577	398877.07	2269686.26	Картометрический метод	2.50	—
578	398877.27	2269685.77	Картометрический метод	2.50	—
579	398877.65	2269685.40	Картометрический метод	2.50	—
580	398878.12	2269685.20	Картометрический метод	2.50	—
581	398878.64	2269685.20	Картометрический метод	2.50	—
582	398879.12	2269685.41	Картометрический метод	2.50	—
583	398879.48	2269685.78	Картометрический метод	2.50	—
584	398879.67	2269686.24	Картометрический метод	2.50	—
569	398879.67	2269686.76	Картометрический метод	2.50	—
585	397964.08	2269460.68	Картометрический метод	2.50	—

ОПИСАНИЕ МЕСТОПОЛОЖЕНИЯ ГРАНИЦ
граница станицы Губской Губского сельского поселения Мостовского района
(наименование объекта, местоположение границ которого описано)

Сведения о местоположении границ объекта

1	2	3	4	5	6
586	397964.57	2269460.86	Картометрический метод	2.50	—
587	397964.94	2269461.23	Картометрический метод	2.50	—
588	397965.12	2269461.72	Картометрический метод	2.50	—
589	397965.14	2269462.24	Картометрический метод	2.50	—
590	397964.93	2269462.70	Картометрический метод	2.50	—
591	397964.57	2269463.07	Картометрический метод	2.50	—
592	397964.09	2269463.27	Картометрический метод	2.50	—
593	397963.59	2269463.26	Картометрический метод	2.50	—
594	397963.10	2269463.09	Картометрический метод	2.50	—
595	397962.73	2269462.72	Картометрический метод	2.50	—
596	397962.53	2269462.22	Картометрический метод	2.50	—
597	397962.53	2269461.71	Картометрический метод	2.50	—
598	397962.72	2269461.25	Картометрический метод	2.50	—
599	397963.10	2269460.88	Картометрический метод	2.50	—
600	397963.58	2269460.68	Картометрический метод	2.50	—
585	397964.08	2269460.68	Картометрический метод	2.50	—
601	398808.25	2269582.73	Картометрический метод	2.50	—
602	398808.24	2269583.24	Картометрический метод	2.50	—
603	398808.04	2269583.70	Картометрический метод	2.50	—
604	398807.67	2269584.07	Картометрический метод	2.50	—
605	398807.20	2269584.27	Картометрический метод	2.50	—
606	398806.68	2269584.27	Картометрический метод	2.50	—
607	398806.19	2269584.09	Картометрический метод	2.50	—
608	398805.82	2269583.72	Картометрический метод	2.50	—

ОПИСАНИЕ МЕСТОПОЛОЖЕНИЯ ГРАНИЦ
граница станицы Губской Губского сельского поселения Мостовского района
(наименование объекта, местоположение границ которого описано)

Сведения о местоположении границ объекта

1	2	3	4	5	6
609	398805.64	2269583.23	Картометрический метод	2.50	—
610	398805.64	2269582.71	Картометрический метод	2.50	—
611	398805.83	2269582.23	Картометрический метод	2.50	—
612	398806.20	2269581.88	Картометрический метод	2.50	—
613	398806.68	2269581.68	Картометрический метод	2.50	—
614	398807.19	2269581.69	Картометрический метод	2.50	—
615	398807.66	2269581.89	Картометрический метод	2.50	—
616	398808.03	2269582.23	Картометрический метод	2.50	—
601	398808.25	2269582.73	Картометрический метод	2.50	—
617	398467.68	2269689.76	Картометрический метод	2.50	—
618	398467.67	2269690.27	Картометрический метод	2.50	—
619	398467.47	2269690.75	Картометрический метод	2.50	—
620	398467.11	2269691.12	Картометрический метод	2.50	—
621	398466.64	2269691.30	Картометрический метод	2.50	—
622	398466.11	2269691.30	Картометрический метод	2.50	—
623	398465.64	2269691.12	Картометрический метод	2.50	—
624	398465.27	2269690.75	Картометрический метод	2.50	—
625	398465.07	2269690.26	Картометрический метод	2.50	—
626	398465.07	2269689.77	Картометрический метод	2.50	—
627	398465.27	2269689.29	Картометрический метод	2.50	—
628	398465.65	2269688.91	Картометрический метод	2.50	—
629	398466.12	2269688.71	Картометрический метод	2.50	—
630	398466.64	2269688.72	Картометрический метод	2.50	—
631	398467.11	2269688.91	Картометрический метод	2.50	—

ОПИСАНИЕ МЕСТОПОЛОЖЕНИЯ ГРАНИЦ
граница станицы Губской Губского сельского поселения Мостовского района
(наименование объекта, местоположение границ которого описано)

Сведения о местоположении границ объекта

1	2	3	4	5	6
632	398467.48	2269689.29	Картометрический метод	2.50	—
617	398467.68	2269689.76	Картометрический метод	2.50	—
633	398218.22	2269576.10	Картометрический метод	2.50	—
634	398218.42	2269576.58	Картометрический метод	2.50	—
635	398218.42	2269577.10	Картометрический метод	2.50	—
636	398218.21	2269577.56	Картометрический метод	2.50	—
637	398217.85	2269577.93	Картометрический метод	2.50	—
638	398217.38	2269578.13	Картометрический метод	2.50	—
639	398216.85	2269578.13	Картометрический метод	2.50	—
640	398216.38	2269577.95	Картометрический метод	2.50	—
641	398216.01	2269577.58	Картометрический метод	2.50	—
642	398215.81	2269577.09	Картометрический метод	2.50	—
643	398215.82	2269576.58	Картометрический метод	2.50	—
644	398216.02	2269576.11	Картометрический метод	2.50	—
645	398216.38	2269575.74	Картометрический метод	2.50	—
646	398216.85	2269575.54	Картометрический метод	2.50	—
647	398217.38	2269575.54	Картометрический метод	2.50	—
648	398217.85	2269575.75	Картометрический метод	2.50	—
633	398218.22	2269576.10	Картометрический метод	2.50	—
649	398078.85	2269514.04	Картометрический метод	2.50	—
650	398078.66	2269514.52	Картометрический метод	2.50	—
651	398078.30	2269514.87	Картометрический метод	2.50	—
652	398077.81	2269515.07	Картометрический метод	2.50	—
653	398077.30	2269515.09	Картометрический метод	2.50	—

ОПИСАНИЕ МЕСТОПОЛОЖЕНИЯ ГРАНИЦ
граница станицы Губской Губского сельского поселения Мостовского района
(наименование объекта, местоположение границ которого описано)

Сведения о местоположении границ объекта

1	2	3	4	5	6
654	398076.83	2269514.90	Картометрический метод	2.50	—
655	398076.46	2269514.52	Картометрический метод	2.50	—
656	398076.26	2269514.03	Картометрический метод	2.50	—
657	398076.26	2269513.51	Картометрический метод	2.50	—
658	398076.45	2269513.06	Картометрический метод	2.50	—
659	398076.82	2269512.68	Картометрический метод	2.50	—
660	398077.30	2269512.48	Картометрический метод	2.50	—
661	398077.81	2269512.49	Картометрический метод	2.50	—
662	398078.30	2269512.68	Картометрический метод	2.50	—
663	398078.65	2269513.06	Картометрический метод	2.50	—
664	398078.85	2269513.53	Картометрический метод	2.50	—
649	398078.85	2269514.04	Картометрический метод	2.50	—
665	399464.96	2271089.96	Картометрический метод	2.50	—
666	399454.70	2271119.17	Картометрический метод	2.50	—
667	399451.57	2271127.80	Картометрический метод	2.50	—
668	399450.10	2271131.88	Картометрический метод	2.50	—
669	399439.83	2271160.21	Картометрический метод	2.50	—
670	399422.39	2271189.42	Картометрический метод	2.50	—
671	399400.86	2271212.49	Картометрический метод	2.50	—
672	399378.82	2271235.57	Картометрический метод	2.50	—
673	399351.64	2271259.16	Картометрический метод	2.50	—
674	399332.16	2271268.39	Картометрический метод	2.50	—
675	399323.69	2271282.91	Картометрический метод	2.50	—
676	399326.90	2271305.44	Картометрический метод	2.50	—

ОПИСАНИЕ МЕСТОПОЛОЖЕНИЯ ГРАНИЦ
граница станицы Губской Губского сельского поселения Мостовского района
(наименование объекта, местоположение границ которого описано)

Сведения о местоположении границ объекта

1	2	3	4	5	6
677	399338.03	2271341.43	Картометрический метод	2.50	—
678	399341.53	2271361.93	Картометрический метод	2.50	—
679	399339.20	2271408.17	Картометрический метод	2.50	—
680	399335.39	2271439.20	Картометрический метод	2.50	—
681	399325.43	2271467.62	Картометрический метод	2.50	—
682	399325.63	2271478.81	Картометрический метод	2.50	—
683	399325.71	2271483.09	Картометрический метод	2.50	—
684	399326.02	2271500.70	Картометрический метод	2.50	—
685	399321.93	2271513.86	Картометрический метод	2.50	—
686	399307.29	2271524.39	Картометрический метод	2.50	—
687	399292.64	2271528.78	Картометрический метод	2.50	—
688	399274.80	2271522.64	Картометрический метод	2.50	—
689	399261.62	2271520.29	Картометрический метод	2.50	—
690	399248.44	2271537.86	Картометрический метод	2.50	—
691	399243.17	2271552.48	Картометрический метод	2.50	—
692	399239.08	2271569.17	Картометрический метод	2.50	—
693	399237.90	2271593.78	Картометрический метод	2.50	—
694	399236.74	2271616.61	Картометрический метод	2.50	—
695	399240.55	2271638.85	Картометрический метод	2.50	—
696	399246.10	2271652.31	Картометрический метод	2.50	—
697	399246.92	2271658.83	Картометрический метод	2.50	—
698	399233.08	2271679.33	Картометрический метод	2.50	—
699	399232.82	2271687.29	Картометрический метод	2.50	—
700	399232.73	2271689.87	Картометрический метод	2.50	—
701	399232.55	2271695.24	Картометрический метод	2.50	—

ОПИСАНИЕ МЕСТОПОЛОЖЕНИЯ ГРАНИЦ
граница станицы Губской Губского сельского поселения Мостовского района
(наименование объекта, местоположение границ которого описано)

Сведения о местоположении границ объекта

1	2	3	4	5	6
702	399211.54	2271701.90	Картометрический метод	2.50	—
703	399187.95	2271715.23	Картометрический метод	2.50	—
704	399153.09	2271702.93	Картометрический метод	2.50	—
705	399105.91	2271683.43	Картометрический метод	2.50	—
706	399099.25	2271719.33	Картометрический метод	2.50	—
707	399087.47	2271787.02	Картометрический метод	2.50	—
708	399082.33	2271815.71	Картометрический метод	2.50	—
709	399075.96	2271834.26	Картометрический метод	2.50	—
710	399074.79	2271837.65	Картометрический метод	2.50	—
711	399071.57	2271846.99	Картометрический метод	2.50	—
712	399068.50	2271899.30	Картометрический метод	2.50	—
713	399058.75	2271962.35	Картометрический метод	2.50	—
714	399042.84	2272021.32	Картометрический метод	2.50	—
715	399011.60	2272122.22	Картометрический метод	2.50	—
716	399003.02	2272137.54	Картометрический метод	2.50	—
717	398989.41	2272170.03	Картометрический метод	2.50	—
718	398992.74	2272183.10	Картометрический метод	2.50	—
719	398996.96	2272186.05	Картометрический метод	2.50	—
720	398998.10	2272186.86	Картометрический метод	2.50	—
721	399003.00	2272190.27	Картометрический метод	2.50	—
722	399008.12	2272203.85	Картометрический метод	2.50	—
723	399000.17	2272217.94	Картометрический метод	2.50	—
724	398987.47	2272222.57	Картометрический метод	2.50	—
725	398977.08	2272226.34	Картометрический метод	2.50	—
726	398962.87	2272255.14	Картометрический метод	2.50	—

ОПИСАНИЕ МЕСТОПОЛОЖЕНИЯ ГРАНИЦ
граница станицы Губской Губского сельского поселения Мостовского района
(наименование объекта, местоположение границ которого описано)

Сведения о местоположении границ объекта

1	2	3	4	5	6
727	398962.44	2272258.99	Картометрический метод	2.50	—
728	398961.34	2272268.84	Картометрический метод	2.50	—
729	398959.02	2272289.73	Картометрический метод	2.50	—
730	398943.13	2272311.77	Картометрический метод	2.50	—
731	398942.92	2272314.53	Картометрический метод	2.50	—
732	398941.66	2272330.38	Картометрический метод	2.50	—
733	398940.18	2272348.95	Картометрический метод	2.50	—
734	398938.85	2272352.22	Картометрический метод	2.50	—
735	398933.78	2272364.60	Картометрический метод	2.50	—
736	398913.78	2272388.44	Картометрический метод	2.50	—
737	398871.68	2272397.76	Картометрический метод	2.50	—
738	398864.17	2272399.43	Картометрический метод	2.50	—
739	398852.51	2272402.02	Картометрический метод	2.50	—
740	398831.75	2272402.28	Картометрический метод	2.50	—
741	398796.88	2272410.23	Картометрический метод	2.50	—
742	398784.69	2272415.55	Картометрический метод	2.50	—
743	398784.03	2272415.83	Картометрический метод	2.50	—
744	398780.98	2272417.14	Картометрический метод	2.50	—
745	398777.25	2272418.30	Картометрический метод	2.50	—
746	398751.50	2272426.37	Картометрический метод	2.50	—
747	398731.34	2272444.44	Картометрический метод	2.50	—
748	398712.03	2272497.72	Картометрический метод	2.50	—
749	398717.65	2272503.80	Картометрический метод	2.50	—
750	398725.08	2272520.72	Картометрический метод	2.50	—
751	398733.55	2272541.49	Картометрический метод	2.50	—

ОПИСАНИЕ МЕСТОПОЛОЖЕНИЯ ГРАНИЦ
граница станицы Губской Губского сельского поселения Мостовского района
(наименование объекта, местоположение границ которого описано)

Сведения о местоположении границ объекта

1	2	3	4	5	6
752	398741.50	2272564.04	Картометрический метод	2.50	—
753	398739.45	2272593.01	Картометрический метод	2.50	—
754	398737.41	2272609.42	Картометрический метод	2.50	—
755	398742.01	2272630.95	Картометрический метод	2.50	—
756	398742.02	2272630.95	Картометрический метод	2.50	—
757	398760.73	2272646.85	Картометрический метод	2.50	—
758	398789.95	2272656.34	Картометрический метод	2.50	—
759	398937.67	2272695.79	Картометрический метод	2.50	—
760	398955.09	2272700.45	Картометрический метод	2.50	—
761	398954.92	2272794.27	Картометрический метод	2.50	—
762	398986.93	2272822.40	Картометрический метод	2.50	—
763	398980.86	2273036.08	Картометрический метод	2.50	—
764	398962.10	2273051.66	Картометрический метод	2.50	—
765	398908.67	2273118.30	Картометрический метод	2.50	—
766	398911.02	2273144.18	Картометрический метод	2.50	—
767	398911.87	2273153.43	Картометрический метод	2.50	—
768	398913.39	2273170.09	Картометрический метод	2.50	—
769	398894.55	2273193.16	Картометрический метод	2.50	—
770	398884.04	2273207.27	Картометрический метод	2.50	—
771	398837.89	2273234.19	Картометрический метод	2.50	—
772	398847.89	2273250.34	Картометрический метод	2.50	—
773	398875.06	2273287.24	Картометрический метод	2.50	—
774	398899.42	2273315.94	Картометрический метод	2.50	—
775	398905.32	2273327.23	Картометрический метод	2.50	—
776	398897.63	2273338.77	Картометрический метод	2.50	—

ОПИСАНИЕ МЕСТОПОЛОЖЕНИЯ ГРАНИЦ
граница станицы Губской Губского сельского поселения Мостовского района
(наименование объекта, местоположение границ которого описано)

Сведения о местоположении границ объекта

1	2	3	4	5	6
777	398896.09	2273349.53	Картометрический метод	2.50	—
778	398899.42	2273359.28	Картометрический метод	2.50	—
779	398913.26	2273359.79	Картометрический метод	2.50	—
780	398926.50	2273363.78	Картометрический метод	2.50	—
781	398932.34	2273365.56	Картометрический метод	2.50	—
782	398945.43	2273369.49	Картометрический метод	2.50	—
783	398957.58	2273370.66	Картометрический метод	2.50	—
784	398962.86	2273371.17	Картометрический метод	2.50	—
785	398964.54	2273371.32	Картометрический метод	2.50	—
786	398977.62	2273393.11	Картометрический метод	2.50	—
787	399011.70	2273381.59	Картометрический метод	2.50	—
788	399068.12	2273422.09	Картометрический метод	2.50	—
789	399110.66	2273477.71	Картометрический метод	2.50	—
790	399116.56	2273497.20	Картометрический метод	2.50	—
791	399115.16	2273505.15	Картометрический метод	2.50	—
792	399113.74	2273513.10	Картометрический метод	2.50	—
793	399114.76	2273535.88	Картометрический метод	2.50	—
794	399115.51	2273538.72	Картометрический метод	2.50	—
795	399122.62	2273565.48	Картометрический метод	2.50	—
796	399060.86	2273628.27	Картометрический метод	2.50	—
797	399041.41	2273642.63	Картометрический метод	2.50	—
798	398994.45	2273677.28	Картометрический метод	2.50	—
799	398987.44	2273677.22	Картометрический метод	2.50	—
800	398986.87	2273679.22	Картометрический метод	2.50	—
801	398986.46	2273680.66	Картометрический метод	2.50	—

ОПИСАНИЕ МЕСТОПОЛОЖЕНИЯ ГРАНИЦ
граница станицы Губской Губского сельского поселения Мостовского района
(наименование объекта, местоположение границ которого описано)

Сведения о местоположении границ объекта

1	2	3	4	5	6
802	398983.00	2273692.99	Картометрический метод	2.50	—
803	398988.00	2273704.19	Картометрический метод	2.50	—
804	399044.80	2273759.64	Картометрический метод	2.50	—
805	399082.19	2273789.68	Картометрический метод	2.50	—
806	399096.81	2273812.00	Картометрический метод	2.50	—
807	399107.15	2273837.25	Картометрический метод	2.50	—
808	399106.90	2273850.29	Картометрический метод	2.50	—
809	399100.35	2273858.13	Картометрический метод	2.50	—
810	399088.71	2273860.26	Картометрический метод	2.50	—
811	399077.74	2273861.54	Картометрический метод	2.50	—
812	399074.32	2273861.95	Картометрический метод	2.50	—
813	399072.62	2273862.15	Картометрический метод	2.50	—
814	399059.61	2273864.34	Картометрический метод	2.50	—
815	399076.71	2273902.52	Картометрический метод	2.50	—
816	399087.18	2273901.01	Картометрический метод	2.50	—
817	399089.00	2273900.76	Картометрический метод	2.50	—
818	399090.55	2273900.53	Картометрический метод	2.50	—
819	399101.87	2273894.86	Картометрический метод	2.50	—
820	399128.57	2273878.86	Картометрический метод	2.50	—
821	399139.36	2273877.18	Картометрический метод	2.50	—
822	399150.16	2273875.47	Картометрический метод	2.50	—
823	399154.30	2273875.83	Картометрический метод	2.50	—
824	399154.93	2273875.89	Картометрический метод	2.50	—
825	399163.01	2273876.61	Картометрический метод	2.50	—
826	399169.35	2273881.83	Картометрический метод	2.50	—

ОПИСАНИЕ МЕСТОПОЛОЖЕНИЯ ГРАНИЦ
граница станицы Губской Губского сельского поселения Мостовского района
(наименование объекта, местоположение границ которого описано)

Сведения о местоположении границ объекта

1	2	3	4	5	6
827	399171.10	2273892.27	Картометрический метод	2.50	—
828	399167.73	2273903.74	Картометрический метод	2.50	—
829	399167.76	2273908.71	Картометрический метод	2.50	—
830	399178.20	2273919.95	Картометрический метод	2.50	—
831	399165.45	2273960.05	Картометрический метод	2.50	—
832	399202.86	2274042.38	Картометрический метод	2.50	—
833	399229.54	2274073.07	Картометрический метод	2.50	—
834	399233.57	2274077.74	Картометрический метод	2.50	—
835	399244.89	2274090.76	Картометрический метод	2.50	—
836	399291.52	2274123.60	Картометрический метод	2.50	—
837	399283.48	2274146.65	Картометрический метод	2.50	—
838	399277.90	2274162.62	Картометрический метод	2.50	—
839	399252.77	2274183.68	Картометрический метод	2.50	—
840	399045.77	2274308.50	Картометрический метод	2.50	—
841	399036.64	2274291.22	Картометрический метод	2.50	—
842	398980.95	2274185.77	Картометрический метод	2.50	—
843	398814.57	2273872.51	Картометрический метод	2.50	—
844	398669.49	2273610.05	Картометрический метод	2.50	—
845	398600.86	2273490.62	Картометрический метод	2.50	—
846	398507.87	2273327.85	Картометрический метод	2.50	—
847	398432.07	2273195.05	Картометрический метод	2.50	—
848	398249.40	2272874.77	Картометрический метод	2.50	—
849	398239.96	2272854.97	Картометрический метод	2.50	—
850	398087.28	2272534.64	Картометрический метод	2.50	—
851	398050.59	2272449.79	Картометрический метод	2.50	—

ОПИСАНИЕ МЕСТОПОЛОЖЕНИЯ ГРАНИЦ
граница станицы Губской Губского сельского поселения Мостовского района
(наименование объекта, местоположение границ которого описано)

Сведения о местоположении границ объекта

1	2	3	4	5	6
852	398044.86	2272426.90	Картометрический метод	2.50	—
853	398055.66	2272364.42	Картометрический метод	2.50	—
854	398058.63	2272364.85	Картометрический метод	2.50	—
855	398059.64	2272357.93	Картометрический метод	2.50	—
856	398056.68	2272357.49	Картометрический метод	2.50	—
857	398062.53	2272314.72	Картометрический метод	2.50	—
858	398093.76	2272117.57	Картометрический метод	2.50	—
859	398133.39	2271933.83	Картометрический метод	2.50	—
860	398159.75	2271804.74	Картометрический метод	2.50	—
861	398185.72	2271672.64	Картометрический метод	2.50	—
862	398220.90	2271467.01	Картометрический метод	2.50	—
863	398254.31	2271288.54	Картометрический метод	2.50	—
864	398287.10	2271122.14	Картометрический метод	2.50	—
865	398291.38	2271097.42	Картометрический метод	2.50	—
866	398294.33	2271097.95	Картометрический метод	2.50	—
867	398295.56	2271091.06	Картометрический метод	2.50	—
868	398292.61	2271090.53	Картометрический метод	2.50	—
869	398323.47	2270919.23	Картометрический метод	2.50	—
870	398351.02	2270747.52	Картометрический метод	2.50	—
871	398353.42	2270731.06	Картометрический метод	2.50	—
872	398403.62	2270386.31	Картометрический метод	2.50	—
873	398429.09	2270211.87	Картометрический метод	2.50	—
874	398426.28	2270128.34	Картометрический метод	2.50	—
875	398431.45	2270105.35	Картометрический метод	2.50	—
876	398440.90	2270088.06	Картометрический метод	2.50	—

ОПИСАНИЕ МЕСТОПОЛОЖЕНИЯ ГРАНИЦ
граница станицы Губской Губского сельского поселения Мостовского района
(наименование объекта, местоположение границ которого описано)

Сведения о местоположении границ объекта

1	2	3	4	5	6
877	398460.37	2270076.86	Картометрический метод	2.50	—
878	398486.01	2270073.83	Картометрический метод	2.50	—
879	398593.13	2270086.80	Картометрический метод	2.50	—
880	398592.51	2270089.54	Картометрический метод	2.50	—
881	398599.35	2270091.00	Картометрический метод	2.50	—
882	398599.98	2270088.27	Картометрический метод	2.50	—
883	398817.19	2270132.46	Картометрический метод	2.50	—
884	398902.69	2270148.98	Картометрический метод	2.50	—
885	398951.81	2270150.73	Картометрический метод	2.50	—
886	398981.89	2270149.11	Картометрический метод	2.50	—
887	399017.05	2270129.25	Картометрический метод	2.50	—
888	399033.27	2270107.24	Картометрический метод	2.50	—
889	399059.06	2270057.67	Картометрический метод	2.50	—
890	399080.53	2270010.73	Картометрический метод	2.50	—
891	399083.31	2270004.62	Картометрический метод	2.50	—
892	399087.61	2269995.19	Картометрический метод	2.50	—
893	399087.63	2269995.19	Картометрический метод	2.50	—
894	399126.44	2270033.65	Картометрический метод	2.50	—
895	399171.64	2270078.40	Картометрический метод	2.50	—
896	399192.26	2270110.88	Картометрический метод	2.50	—
897	399218.85	2270161.12	Картометрический метод	2.50	—
898	399195.55	2270168.68	Картометрический метод	2.50	—
899	399208.23	2270210.43	Картометрический метод	2.50	—
900	399211.86	2270222.36	Картометрический метод	2.50	—
901	399216.01	2270235.99	Картометрический метод	2.50	—

ОПИСАНИЕ МЕСТОПОЛОЖЕНИЯ ГРАНИЦ
граница станицы Губской Губского сельского поселения Мостовского района
(наименование объекта, местоположение границ которого описано)

Сведения о местоположении границ объекта

1	2	3	4	5	6
902	399003.03	2270399.11	Картометрический метод	2.50	—
903	399177.46	2270610.39	Картометрический метод	2.50	—
904	399225.21	2270678.92	Картометрический метод	2.50	—
905	399231.00	2270763.00	Картометрический метод	2.50	—
906	399273.77	2270794.43	Картометрический метод	2.50	—
907	399395.03	2270858.35	Картометрический метод	2.50	—
908	399441.37	2271003.82	Картометрический метод	2.50	—
909	399441.89	2271027.41	Картометрический метод	2.50	—
910	399456.24	2271055.09	Картометрический метод	2.50	—
911	399461.36	2271071.51	Картометрический метод	2.50	—
665	399464.96	2271089.96	Картометрический метод	2.50	—
912	399169.86	2270104.75	Картометрический метод	2.50	—
913	399175.55	2270124.28	Картометрический метод	2.50	—
914	399155.04	2270130.18	Картометрический метод	2.50	—
915	399153.48	2270125.64	Картометрический метод	2.50	—
916	399150.50	2270126.50	Картометрический метод	2.50	—
917	399153.00	2270134.50	Картометрический метод	2.50	—
918	399131.50	2270139.50	Картометрический метод	2.50	—
919	399141.50	2270107.50	Картометрический метод	2.50	—
920	399144.50	2270109.50	Картометрический метод	2.50	—
921	399156.50	2270105.00	Картометрический метод	2.50	—
922	399157.75	2270108.76	Картометрический метод	2.50	—
912	399169.86	2270104.75	Картометрический метод	2.50	—
923	399164.65	2270130.94	Картометрический метод	2.50	—

ОПИСАНИЕ МЕСТОПОЛОЖЕНИЯ ГРАНИЦ
граница станицы Губской Губского сельского поселения Мостовского района
(наименование объекта, местоположение границ которого описано)

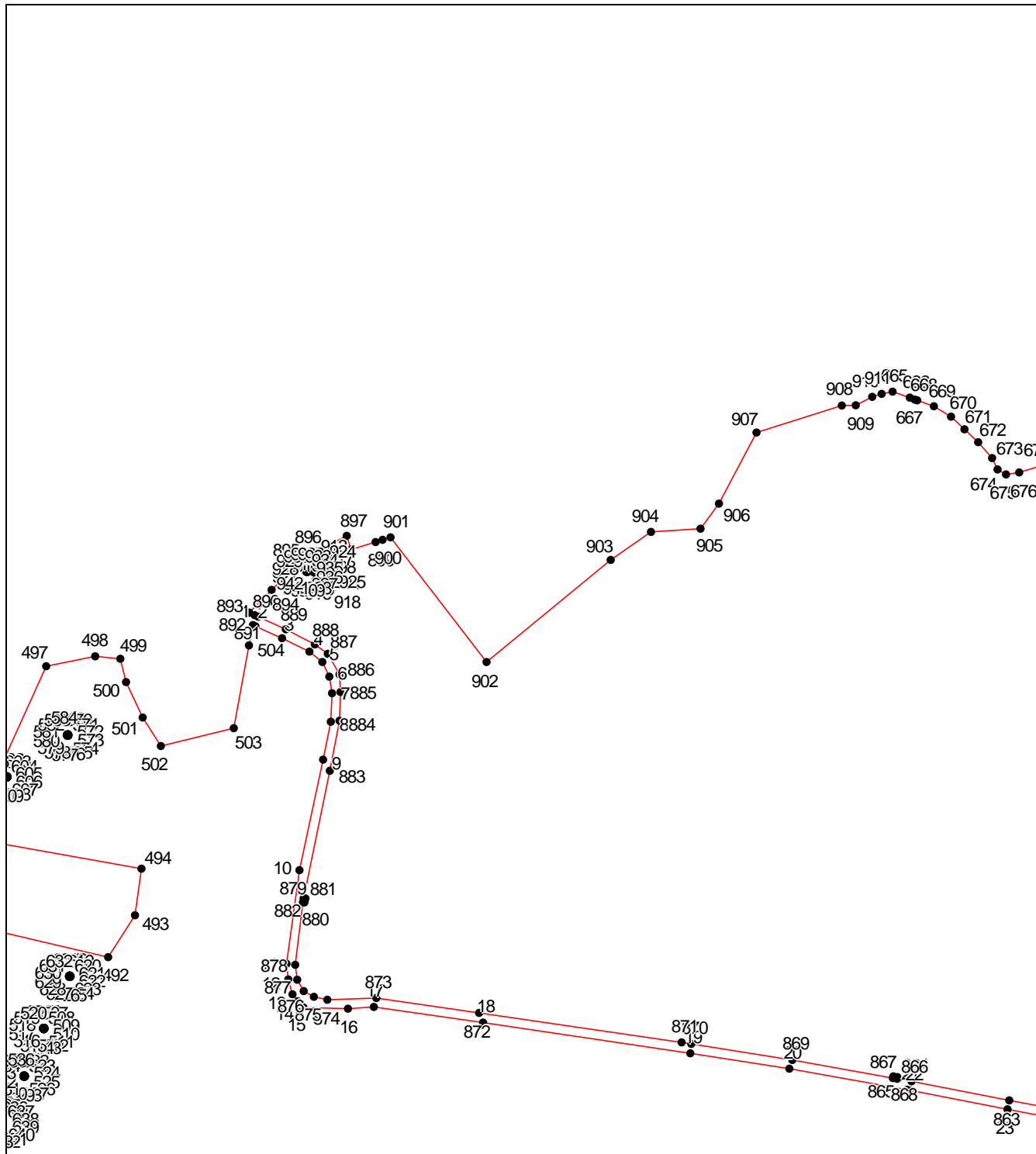
Сведения о местоположении границ объекта

1	2	3	4	5	6
924	399166.33	2270137.68	Картометрический метод	2.50	—
925	399159.64	2270139.54	Картометрический метод	2.50	—
926	399157.69	2270132.55	Картометрический метод	2.50	—
923	399164.65	2270130.94	Картометрический метод	2.50	—
927	399158.03	2270092.29	Картометрический метод	2.50	—
928	399158.54	2270092.30	Картометрический метод	2.50	—
929	399159.03	2270092.47	Картометрический метод	2.50	—
930	399159.39	2270092.84	Картометрический метод	2.50	—
931	399159.58	2270093.34	Картометрический метод	2.50	—
932	399159.58	2270093.85	Картометрический метод	2.50	—
933	399159.38	2270094.31	Картометрический метод	2.50	—
934	399159.02	2270094.68	Картометрический метод	2.50	—
935	399158.55	2270094.88	Картометрический метод	2.50	—
936	399158.02	2270094.88	Картометрический метод	2.50	—
937	399157.55	2270094.67	Картометрический метод	2.50	—
938	399157.19	2270094.30	Картометрический метод	2.50	—
939	399156.98	2270093.84	Картометрический метод	2.50	—
940	399156.97	2270093.32	Картометрический метод	2.50	—
941	399157.18	2270092.83	Картометрический метод	2.50	—
942	399157.54	2270092.49	Картометрический метод	2.50	—
927	399158.03	2270092.29	Картометрический метод	2.50	—

ОПИСАНИЕ МЕСТОПОЛОЖЕНИЯ ГРАНИЦ
граница станицы Губской Губского сельского поселения Мостовского района
(наименование объекта, местоположение границ которого описано)

План границ объекта

Выносной лист №2



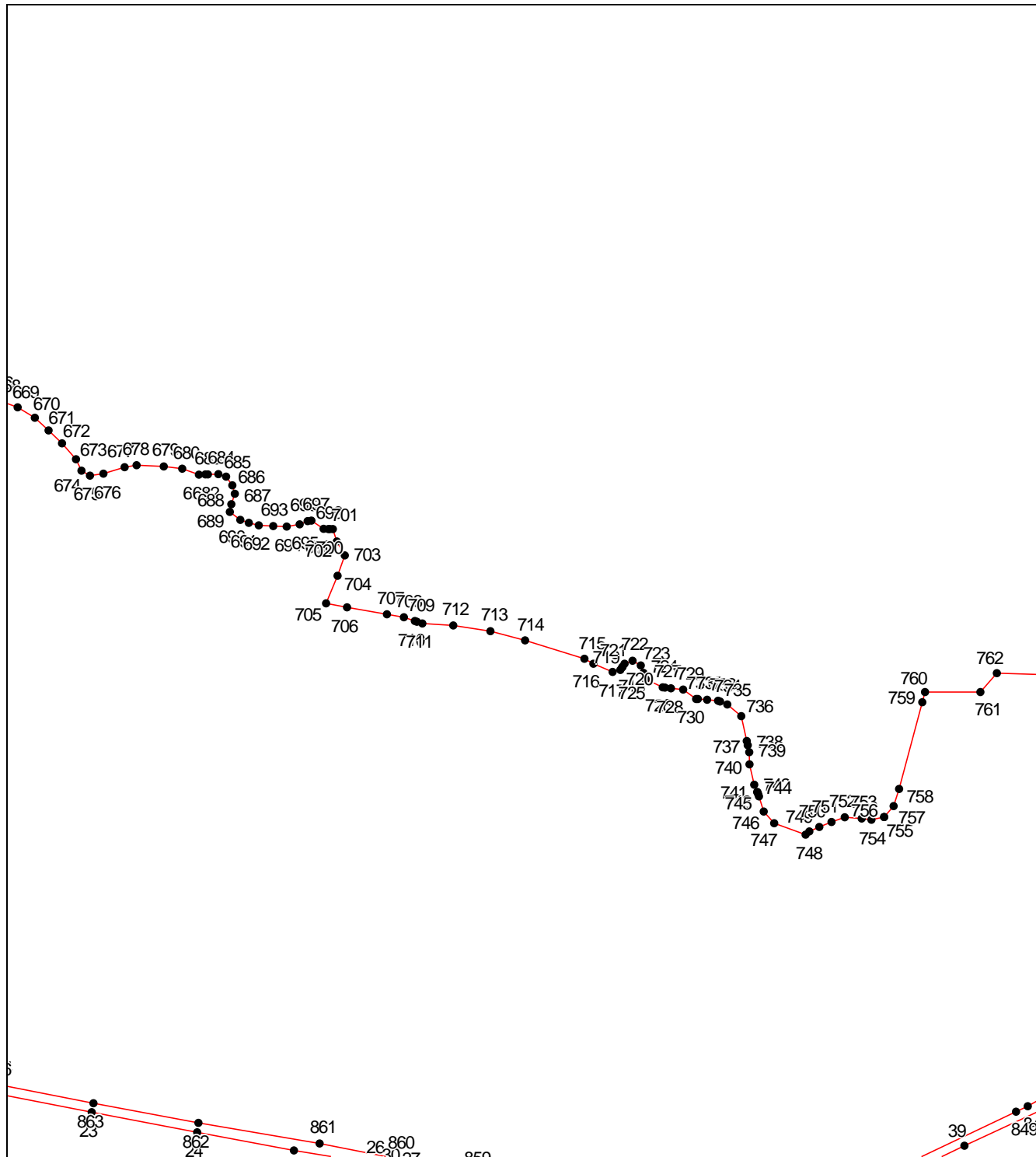
Масштаб 1:10000

Используемые условные знаки и обозначения приведены на отдельной странице в конце раздела.

ОПИСАНИЕ МЕСТОПОЛОЖЕНИЯ ГРАНИЦ
граница станицы Губской Губского сельского поселения Мостовского района
(наименование объекта, местоположение границ которого описано)

План границ объекта

Выносной лист №3



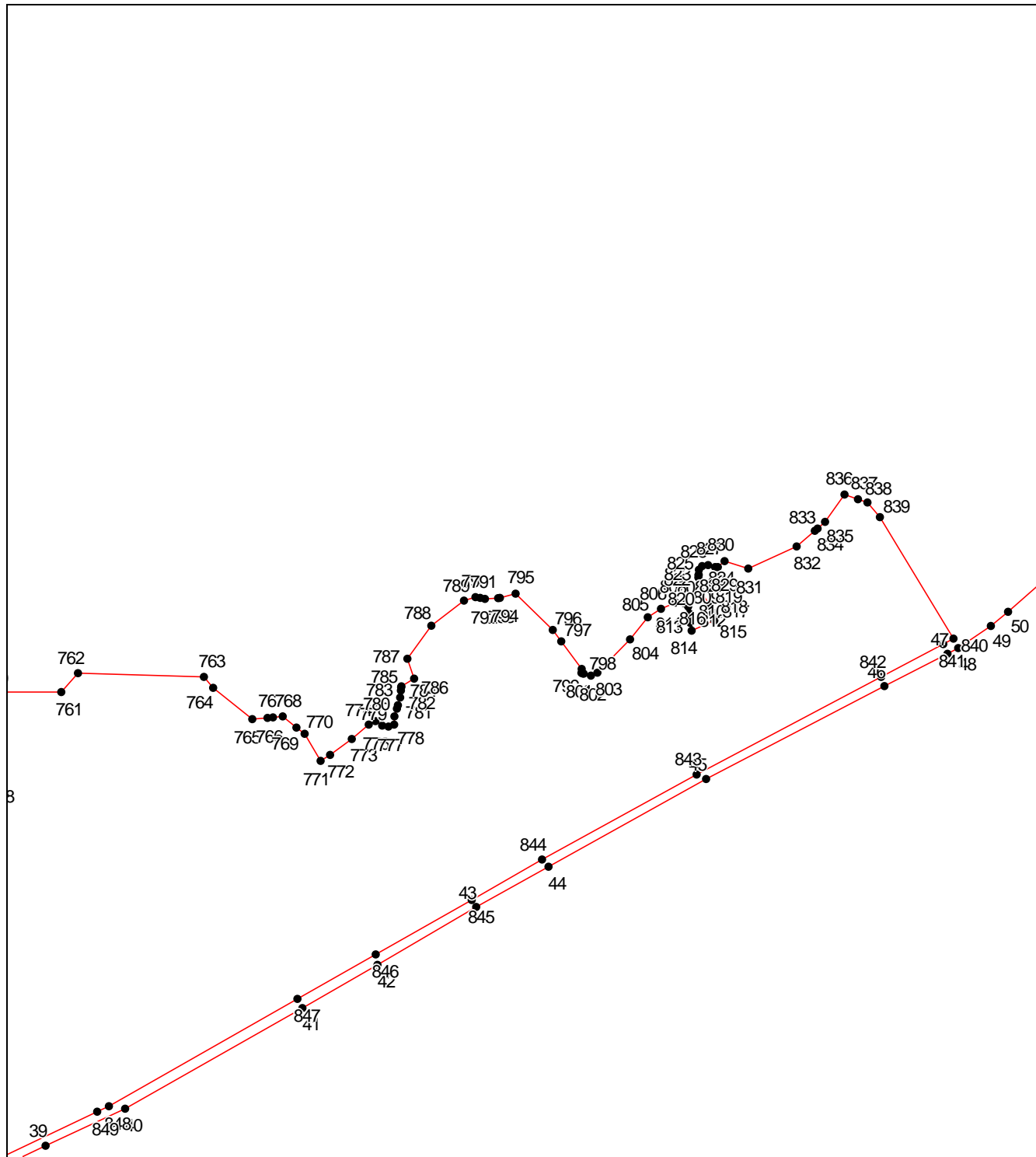
Масштаб 1:10000

Используемые условные знаки и обозначения приведены на отдельной странице в конце раздела.

ОПИСАНИЕ МЕСТОПОЛОЖЕНИЯ ГРАНИЦ
граница станицы Губской Губского сельского поселения Мостовского района
(наименование объекта, местоположение границ которого описано)

План границ объекта

Выносной лист №4



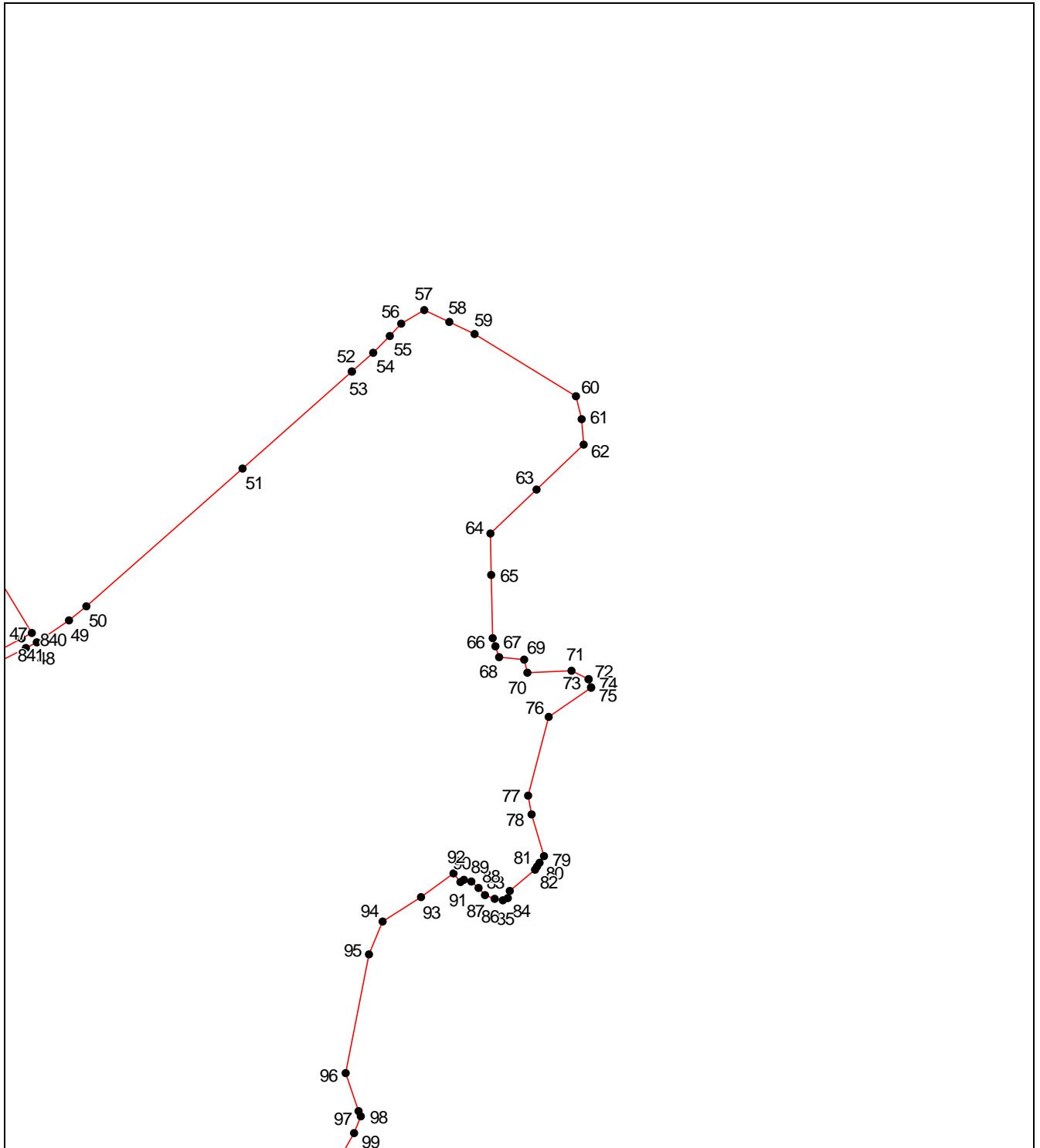
Масштаб 1:10000

Используемые условные знаки и обозначения приведены на отдельной странице в конце раздела.

ОПИСАНИЕ МЕСТОПОЛОЖЕНИЯ ГРАНИЦ
граница станицы Губской Губского сельского поселения Мостовского района
(наименование объекта, местоположение границ которого описано)

План границ объекта

Выносной лист №5



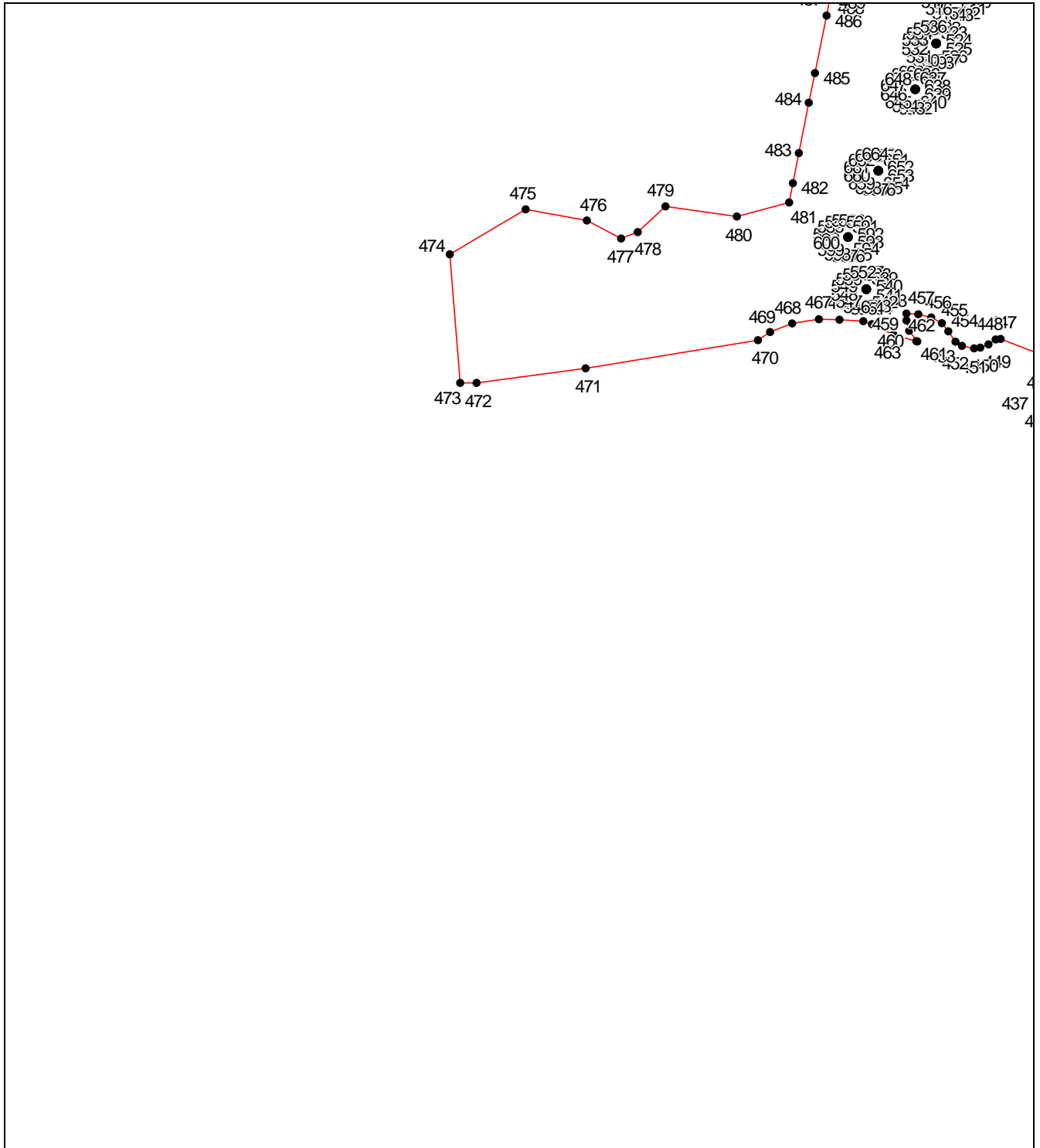
Масштаб 1:10000

Используемые условные знаки и обозначения приведены на отдельной странице в конце раздела.

ОПИСАНИЕ МЕСТОПОЛОЖЕНИЯ ГРАНИЦ
граница станицы Губской Губского сельского поселения Мостовского района
(наименование объекта, местоположение границ которого описано)

План границ объекта

Выносной лист №6



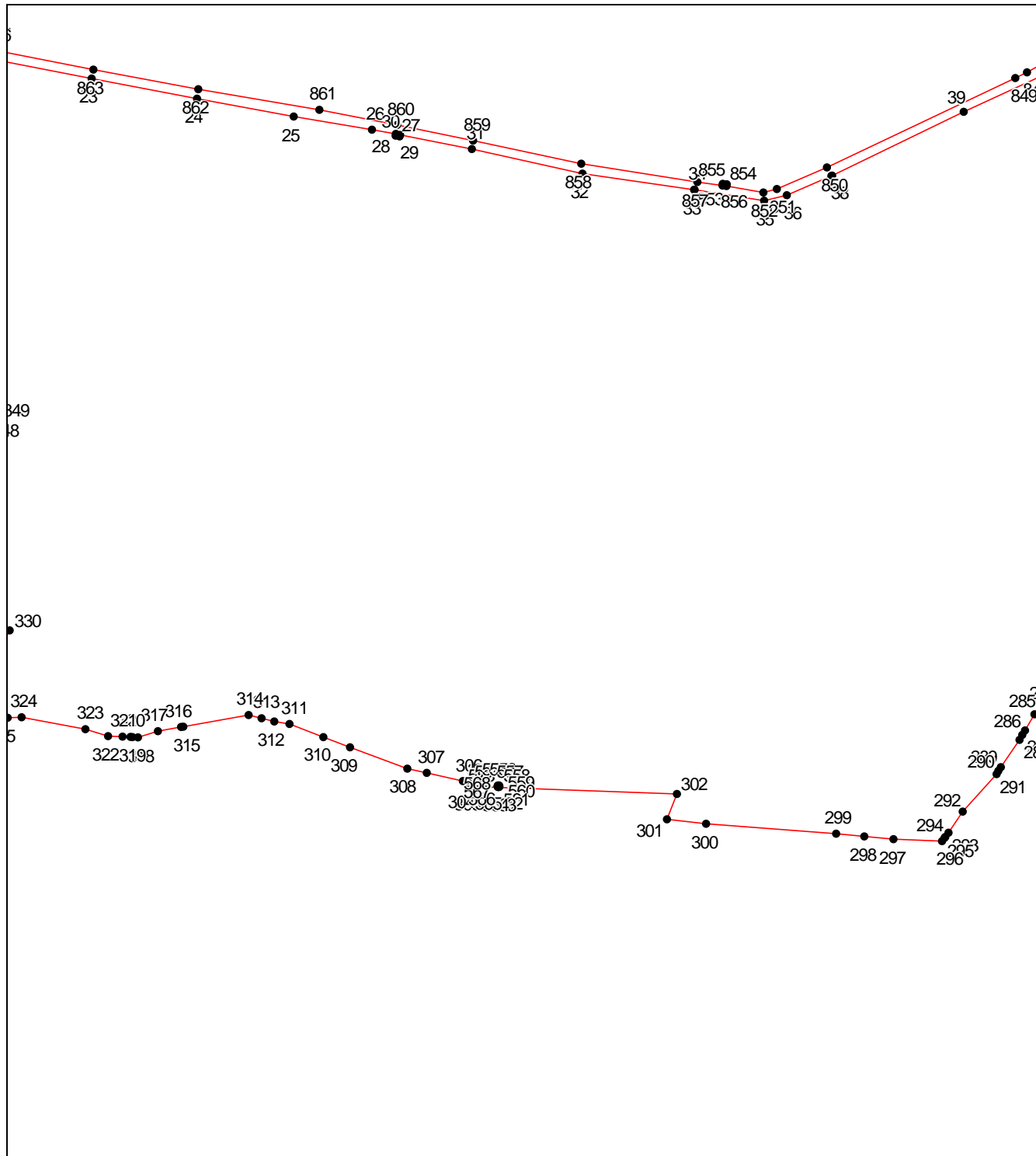
Масштаб 1:10000

Используемые условные знаки и обозначения приведены на отдельной странице в конце раздела.

ОПИСАНИЕ МЕСТОПОЛОЖЕНИЯ ГРАНИЦ
граница станицы Губской Губского сельского поселения Мостовского района
(наименование объекта, местоположение границ которого описано)

План границ объекта

Выносной лист №8



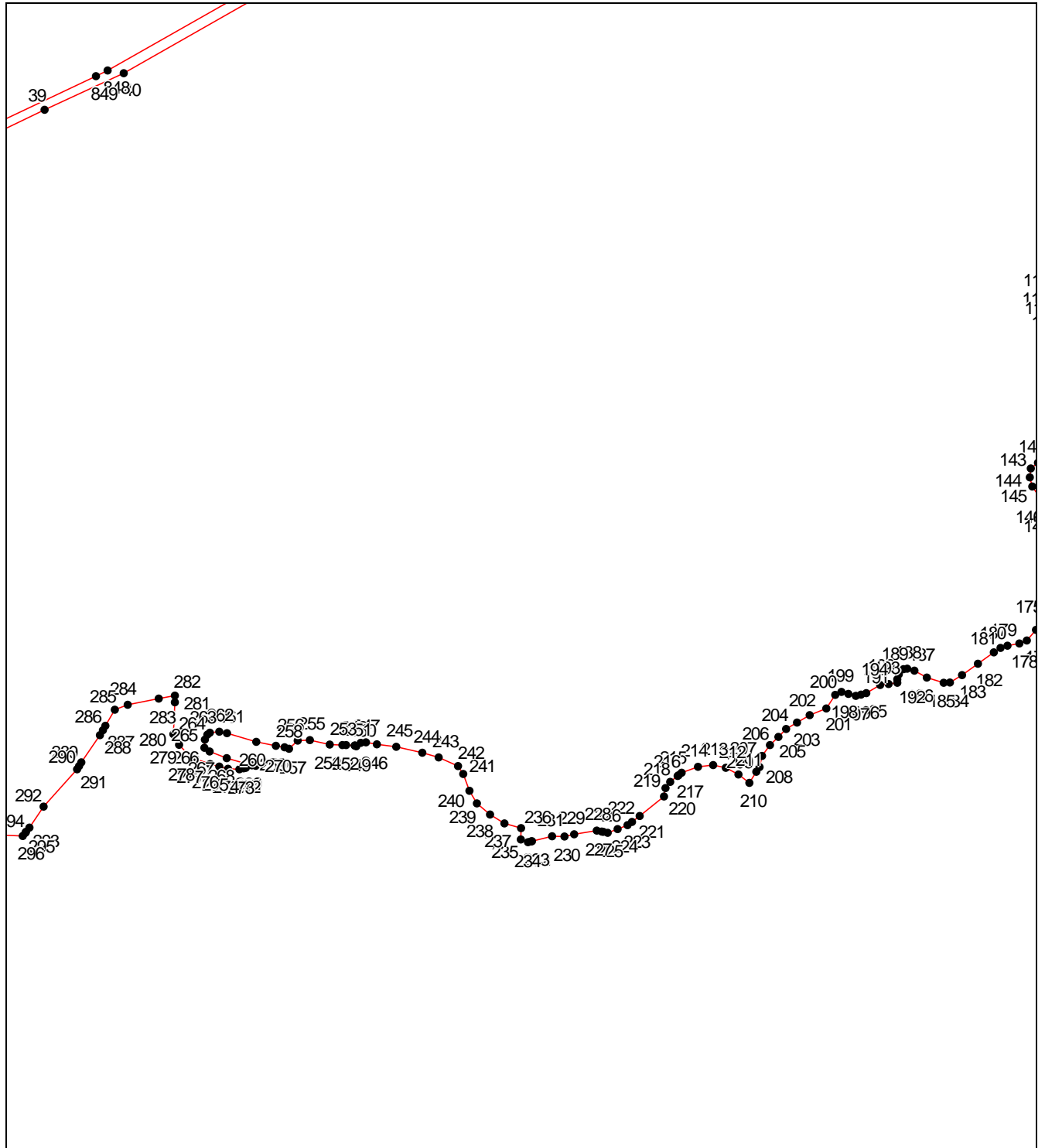
Масштаб 1:10000

Используемые условные знаки и обозначения приведены на отдельной странице в конце раздела.

ОПИСАНИЕ МЕСТОПОЛОЖЕНИЯ ГРАНИЦ
граница станицы Губской Губского сельского поселения Мостовского района
(наименование объекта, местоположение границ которого описано)

План границ объекта

Выносной лист №9




Масштаб 1:10000

Используемые условные знаки и обозначения приведены на отдельной странице в конце раздела.

ОПИСАНИЕ МЕСТОПОЛОЖЕНИЯ ГРАНИЦ
граница станицы Губской Губского сельского поселения Мостовского района
(наименование объекта, местоположение границ которого описано)

План границ объекта

Выносной лист №10








Масштаб 1:10000

Используемые условные знаки и обозначения приведены на отдельной странице в конце раздела.

ОПИСАНИЕ МЕСТОПОЛОЖЕНИЯ ГРАНИЦ
граница станицы Губской Губского сельского поселения Мостовского района
(наименование объекта, местоположение границ которого описано)

План границ объекта

Используемые условные знаки и обозначения:

-  – граница объекта,
-  – установленная граница муниципального образования,
-  – установленная граница населенного пункта,
-  – граница земельного участка,
-  – характерная точка объекта.

ОПИСАНИЕ МЕСТОПОЛОЖЕНИЯ ГРАНИЦ

граница станицы Баракаевской Губского сельского поселения Мостовского района

(наименование объекта, местоположение границ которого описано (далее - объект))

ОПИСАНИЕ МЕСТОПОЛОЖЕНИЯ ГРАНИЦ
граница станицы Баракаевской Губского сельского поселения Мостовского района
(наименование объекта, местоположение границ которого описано)

№ п/п	Содержание	Номера листов
1	2	3
1	Сведения об объекте	3
2	Сведения о местоположении границ объекта	4
3	Сведения о местоположении измененных (уточненных) границ объекта	28
4	План границ	29

ОПИСАНИЕ МЕСТОПОЛОЖЕНИЯ ГРАНИЦ
граница станицы Баракаевской Губского сельского поселения Мостовского района
(наименование объекта, местоположение границ которого описано)

Сведения об объекте

№ п/п	Характеристики объекта	Описание характеристик
1	2	3
1	Местоположение объекта	Краснодарский край, р-н Мостовский, ст-ца Баракаевская
2	Площадь объекта ± величина погрешности определения площади ($P \pm \Delta P$)	5029954±19624 кв.м
3	Иные характеристики объекта	—

ОПИСАНИЕ МЕСТОПОЛОЖЕНИЯ ГРАНИЦ
граница станицы Баракаевской Губского сельского поселения Мостовского района
(наименование объекта, местоположение границ которого описано)

Сведения о местоположении границ объекта

1. Система координат МСК 23, зона 2

2. Сведения о характерных точках границ объекта

Обозначение характерных точек границ	Координаты, м		Метод определения координат характерной точки	Средняя квадратическа я погрешность положения характерной точки (M _t), м	Описание обозначения точки на местности (при наличии)
	X	Y			
1	2	3	4	5	6
1	396451.19	2262145.52	Картометрический метод	2.50	—
2	396407.50	2262252.48	Картометрический метод	2.50	—
3	396333.64	2262433.30	Картометрический метод	2.50	—
4	396331.86	2262436.88	Картометрический метод	2.50	—
5	396278.01	2262594.99	Картометрический метод	2.50	—
6	396298.65	2262594.61	Картометрический метод	2.50	—
7	396311.89	2262592.48	Картометрический метод	2.50	—
8	396339.37	2262588.02	Картометрический метод	2.50	—
9	396347.64	2262595.30	Картометрический метод	2.50	—
10	396353.28	2262600.27	Картометрический метод	2.50	—
11	396366.09	2262621.23	Картометрический метод	2.50	—
12	396374.04	2262634.27	Картометрический метод	2.50	—
13	396459.00	2262669.00	Картометрический метод	2.50	—
14	396455.84	2262762.66	Картометрический метод	2.50	—
15	396455.40	2262775.82	Картометрический метод	2.50	—
16	396455.28	2262779.60	Картометрический метод	2.50	—
17	396454.66	2262797.71	Картометрический метод	2.50	—
18	396432.23	2262764.04	Картометрический метод	2.50	—
19	396412.47	2262738.71	Картометрический метод	2.50	—
20	396405.73	2262730.48	Картометрический метод	2.50	—

ОПИСАНИЕ МЕСТОПОЛОЖЕНИЯ ГРАНИЦ
граница станицы Баракаевской Губского сельского поселения Мостовского района
(наименование объекта, местоположение границ которого описано)

Сведения о местоположении границ объекта

1	2	3	4	5	6
21	396399.81	2262735.33	Картометрический метод	2.50	—
22	396396.07	2262749.20	Картометрический метод	2.50	—
23	396396.58	2262770.16	Картометрический метод	2.50	—
24	396400.35	2262797.84	Картометрический метод	2.50	—
25	396404.93	2262820.23	Картометрический метод	2.50	—
26	396410.38	2262834.66	Картометрический метод	2.50	—
27	396424.20	2262841.64	Картометрический метод	2.50	—
28	396445.12	2262851.79	Картометрический метод	2.50	—
29	396452.67	2262855.97	Картометрический метод	2.50	—
30	396445.75	2263042.80	Картометрический метод	2.50	—
31	396441.55	2263042.29	Картометрический метод	2.50	—
32	396430.87	2263041.02	Картометрический метод	2.50	—
33	396206.63	2263026.79	Картометрический метод	2.50	—
34	396202.83	2263040.67	Картометрический метод	2.50	—
35	396185.92	2263130.04	Картометрический метод	2.50	—
36	396139.97	2263372.70	Картометрический метод	2.50	—
37	396135.12	2263377.58	Картометрический метод	2.50	—
38	396135.11	2263377.58	Картометрический метод	2.50	—
39	396129.80	2263408.35	Картометрический метод	2.50	—
40	396119.00	2263471.01	Картометрический метод	2.50	—
41	396100.08	2263479.66	Картометрический метод	2.50	—
42	396093.38	2263506.03	Картометрический метод	2.50	—
43	396074.67	2263616.40	Картометрический метод	2.50	—
44	396080.22	2263679.14	Картометрический метод	2.50	—
45	396109.83	2263761.48	Картометрический метод	2.50	—

ОПИСАНИЕ МЕСТОПОЛОЖЕНИЯ ГРАНИЦ
граница станицы Баракаевской Губского сельского поселения Мостовского района
(наименование объекта, местоположение границ которого описано)

Сведения о местоположении границ объекта

1	2	3	4	5	6
46	396121.86	2263808.14	Картометрический метод	2.50	—
47	396125.23	2263983.07	Картометрический метод	2.50	—
48	396145.50	2264187.42	Картометрический метод	2.50	—
49	396134.03	2264281.36	Картометрический метод	2.50	—
50	396132.19	2264354.56	Картометрический метод	2.50	—
51	396146.01	2264567.41	Картометрический метод	2.50	—
52	396142.33	2264622.35	Картометрический метод	2.50	—
53	396142.28	2264622.87	Картометрический метод	2.50	—
54	396139.37	2264835.88	Картометрический метод	2.50	—
55	396125.55	2264931.27	Картометрический метод	2.50	—
56	396099.34	2265052.12	Картометрический метод	2.50	—
57	396088.45	2265144.43	Картометрический метод	2.50	—
58	396105.89	2265223.67	Картометрический метод	2.50	—
59	396119.90	2265251.38	Картометрический метод	2.50	—
60	396133.89	2265243.38	Картометрический метод	2.50	—
61	396139.21	2265243.61	Картометрический метод	2.50	—
62	396158.16	2265261.93	Картометрический метод	2.50	—
63	396172.55	2265279.24	Картометрический метод	2.50	—
64	396181.39	2265302.13	Картометрический метод	2.50	—
65	396182.03	2265334.17	Картометрический метод	2.50	—
66	396186.95	2265346.92	Картометрический метод	2.50	—
67	396185.13	2265362.08	Картометрический метод	2.50	—
68	396190.71	2265427.06	Картометрический метод	2.50	—
69	396183.98	2265482.14	Картометрический метод	2.50	—
70	396184.05	2265482.19	Картометрический метод	2.50	—

ОПИСАНИЕ МЕСТОПОЛОЖЕНИЯ ГРАНИЦ
граница станицы Баракаевской Губского сельского поселения Мостовского района
(наименование объекта, местоположение границ которого описано)

Сведения о местоположении границ объекта

1	2	3	4	5	6
71	396247.31	2265532.88	Картометрический метод	2.50	—
72	396252.56	2265534.44	Картометрический метод	2.50	—
73	396332.52	2265610.85	Картометрический метод	2.50	—
74	396314.88	2265634.17	Картометрический метод	2.50	—
75	396312.90	2265636.03	Картометрический метод	2.50	—
76	396314.70	2265644.12	Картометрический метод	2.50	—
77	396297.80	2265663.20	Картометрический метод	2.50	—
78	396292.61	2265655.11	Картометрический метод	2.50	—
79	396279.26	2265668.09	Картометрический метод	2.50	—
80	396248.50	2265698.01	Картометрический метод	2.50	—
81	396237.61	2265708.60	Картометрический метод	2.50	—
82	396217.53	2265684.19	Картометрический метод	2.50	—
83	396117.05	2265654.16	Картометрический метод	2.50	—
84	396108.62	2265651.65	Картометрический метод	2.50	—
85	396099.06	2265567.03	Картометрический метод	2.50	—
86	396090.44	2265545.77	Картометрический метод	2.50	—
87	396062.70	2265518.80	Картометрический метод	2.50	—
88	396038.57	2265495.35	Картометрический метод	2.50	—
89	396011.02	2265468.57	Картометрический метод	2.50	—
90	395880.37	2265379.13	Картометрический метод	2.50	—
91	395846.34	2265366.37	Картометрический метод	2.50	—
92	395810.87	2265364.28	Картометрический метод	2.50	—
93	395791.05	2265363.11	Картометрический метод	2.50	—
94	395809.76	2265343.23	Картометрический метод	2.50	—
95	395838.59	2265312.60	Картометрический метод	2.50	—

ОПИСАНИЕ МЕСТОПОЛОЖЕНИЯ ГРАНИЦ
граница станицы Баракаевской Губского сельского поселения Мостовского района
(наименование объекта, местоположение границ которого описано)

Сведения о местоположении границ объекта

1	2	3	4	5	6
96	395803.86	2265199.88	Картометрический метод	2.50	—
97	395732.57	2265182.86	Картометрический метод	2.50	—
98	395680.75	2265158.38	Картометрический метод	2.50	—
99	395677.98	2265155.30	Картометрический метод	2.50	—
100	395664.63	2265152.67	Картометрический метод	2.50	—
101	395653.41	2265157.00	Картометрический метод	2.50	—
102	395623.00	2265156.99	Картометрический метод	2.50	—
103	395624.87	2265163.29	Картометрический метод	2.50	—
104	395623.15	2265163.57	Картометрический метод	2.50	—
105	395614.51	2265168.98	Картометрический метод	2.50	—
106	395614.51	2265182.54	Картометрический метод	2.50	—
107	395620.91	2265202.20	Картометрический метод	2.50	—
108	395628.46	2265219.37	Картометрический метод	2.50	—
109	395642.68	2265223.35	Картометрический метод	2.50	—
110	395676.13	2265253.01	Картометрический метод	2.50	—
111	395691.66	2265266.77	Картометрический метод	2.50	—
112	395767.90	2265287.37	Картометрический метод	2.50	—
113	395767.90	2265410.66	Картометрический метод	2.50	—
114	395743.24	2265411.79	Картометрический метод	2.50	—
115	395695.00	2265414.01	Картометрический метод	2.50	—
116	395652.78	2265427.49	Картометрический метод	2.50	—
117	395628.75	2265435.15	Картометрический метод	2.50	—
118	395624.86	2265475.24	Картометрический метод	2.50	—
119	395630.32	2265478.63	Картометрический метод	2.50	—
120	395629.87	2265480.85	Картометрический метод	2.50	—

ОПИСАНИЕ МЕСТОПОЛОЖЕНИЯ ГРАНИЦ
граница станицы Баракаевской Губского сельского поселения Мостовского района
(наименование объекта, местоположение границ которого описано)

Сведения о местоположении границ объекта

1	2	3	4	5	6
121	395637.30	2265498.22	Картометрический метод	2.50	—
122	395655.33	2265510.23	Картометрический метод	2.50	—
123	395679.56	2265523.05	Картометрический метод	2.50	—
124	395682.84	2265524.16	Картометрический метод	2.50	—
125	395683.70	2265511.87	Картометрический метод	2.50	—
126	395708.90	2265527.57	Картометрический метод	2.50	—
127	395759.21	2265523.67	Картометрический метод	2.50	—
128	395759.21	2265550.60	Картометрический метод	2.50	—
129	395795.95	2265664.16	Картометрический метод	2.50	—
130	395807.09	2265700.14	Картометрический метод	2.50	—
131	395802.88	2265705.31	Картометрический метод	2.50	—
132	395792.55	2265717.99	Картометрический метод	2.50	—
133	395783.91	2265743.24	Картометрический метод	2.50	—
134	395766.11	2265795.30	Картометрический метод	2.50	—
135	395749.98	2265807.61	Картометрический метод	2.50	—
136	395737.65	2265817.00	Картометрический метод	2.50	—
137	395662.80	2265821.83	Картометрический метод	2.50	—
138	395551.56	2265835.29	Картометрический метод	2.50	—
139	395506.24	2265835.44	Картометрический метод	2.50	—
140	395495.49	2265804.86	Картометрический метод	2.50	—
141	395468.66	2265767.26	Картометрический метод	2.50	—
142	395460.10	2265679.03	Картометрический метод	2.50	—
143	395401.34	2265578.79	Картометрический метод	2.50	—
144	395375.18	2265494.06	Картометрический метод	2.50	—
145	395371.45	2265438.39	Картометрический метод	2.50	—

ОПИСАНИЕ МЕСТОПОЛОЖЕНИЯ ГРАНИЦ
граница станицы Баракаевской Губского сельского поселения Мостовского района
(наименование объекта, местоположение границ которого описано)

Сведения о местоположении границ объекта

1	2	3	4	5	6
146	395374.21	2265384.48	Картометрический метод	2.50	—
147	395381.17	2265356.49	Картометрический метод	2.50	—
148	395385.16	2265323.84	Картометрический метод	2.50	—
149	395385.36	2265322.19	Картометрический метод	2.50	—
150	395385.15	2265319.10	Картометрический метод	2.50	—
151	395382.26	2265276.01	Картометрический метод	2.50	—
152	395312.19	2265306.04	Картометрический метод	2.50	—
153	395297.39	2265308.44	Картометрический метод	2.50	—
154	395274.06	2265312.19	Картометрический метод	2.50	—
155	395248.41	2265243.72	Картометрический метод	2.50	—
156	395279.88	2265213.66	Картометрический метод	2.50	—
157	395319.30	2265207.15	Картометрический метод	2.50	—
158	395358.73	2265200.64	Картометрический метод	2.50	—
159	395372.43	2265204.26	Картометрический метод	2.50	—
160	395381.85	2265205.58	Картометрический метод	2.50	—
161	395387.18	2265204.12	Картометрический метод	2.50	—
162	395392.80	2265200.46	Картометрический метод	2.50	—
163	395395.72	2265187.96	Картометрический метод	2.50	—
164	395392.01	2265178.95	Картометрический метод	2.50	—
165	395354.68	2265166.80	Картометрический метод	2.50	—
166	395311.64	2265147.57	Картометрический метод	2.50	—
167	395263.59	2265118.96	Картометрический метод	2.50	—
168	395163.37	2265055.70	Картометрический метод	2.50	—
169	395125.62	2265033.95	Картометрический метод	2.50	—
170	395122.27	2265039.05	Картометрический метод	2.50	—

ОПИСАНИЕ МЕСТОПОЛОЖЕНИЯ ГРАНИЦ
граница станицы Баракаевской Губского сельского поселения Мостовского района
(наименование объекта, местоположение границ которого описано)

Сведения о местоположении границ объекта

1	2	3	4	5	6
171	395116.64	2265035.10	Картометрический метод	2.50	—
172	395038.48	2264980.29	Картометрический метод	2.50	—
173	395046.67	2264975.99	Картометрический метод	2.50	—
174	395054.50	2264971.90	Картометрический метод	2.50	—
175	395022.88	2264939.46	Картометрический метод	2.50	—
176	395017.21	2264935.78	Картометрический метод	2.50	—
177	395016.01	2264934.99	Картометрический метод	2.50	—
178	395015.91	2264932.44	Картометрический метод	2.50	—
179	395015.91	2264932.35	Картометрический метод	2.50	—
180	395010.88	2264927.21	Картометрический метод	2.50	—
181	395005.86	2264922.07	Картометрический метод	2.50	—
182	394984.89	2264865.52	Картометрический метод	2.50	—
183	394949.32	2264769.53	Картометрический метод	2.50	—
184	394938.46	2264732.92	Картометрический метод	2.50	—
185	394918.51	2264665.51	Картометрический метод	2.50	—
186	394899.87	2264608.14	Картометрический метод	2.50	—
187	394883.50	2264575.32	Картометрический метод	2.50	—
188	394895.49	2264569.04	Картометрический метод	2.50	—
189	394907.06	2264570.52	Картометрический метод	2.50	—
190	394911.52	2264584.62	Картометрический метод	2.50	—
191	394924.72	2264595.27	Картометрический метод	2.50	—
192	394947.09	2264597.53	Картометрический метод	2.50	—
193	394968.92	2264593.58	Картометрический метод	2.50	—
194	395000.55	2264584.02	Картометрический метод	2.50	—
195	395034.92	2264560.75	Картометрический метод	2.50	—

ОПИСАНИЕ МЕСТОПОЛОЖЕНИЯ ГРАНИЦ
граница станицы Баракаевской Губского сельского поселения Мостовского района
(наименование объекта, местоположение границ которого описано)

Сведения о местоположении границ объекта

1	2	3	4	5	6
196	395052.88	2264546.17	Картометрический метод	2.50	—
197	395049.22	2264568.00	Картометрический метод	2.50	—
198	395049.22	2264568.03	Картометрический метод	2.50	—
199	395081.53	2264515.48	Картометрический метод	2.50	—
200	395083.75	2264506.93	Картометрический метод	2.50	—
201	395116.90	2264507.23	Картометрический метод	2.50	—
202	395111.97	2264499.28	Картометрический метод	2.50	—
203	395097.74	2264488.61	Картометрический метод	2.50	—
204	395092.47	2264478.15	Картометрический метод	2.50	—
205	395091.78	2264464.02	Картометрический метод	2.50	—
206	395096.52	2264453.47	Картометрический метод	2.50	—
207	395106.51	2264439.94	Картометрический метод	2.50	—
208	395119.07	2264419.93	Картометрический метод	2.50	—
209	395123.90	2264391.48	Картометрический метод	2.50	—
210	395125.70	2264346.18	Картометрический метод	2.50	—
211	395114.84	2264346.11	Картометрический метод	2.50	—
212	395120.40	2264323.93	Картометрический метод	2.50	—
213	395131.29	2264276.54	Картометрический метод	2.50	—
214	395116.48	2264237.46	Картометрический метод	2.50	—
215	395081.52	2264209.97	Картометрический метод	2.50	—
216	395081.56	2264201.82	Картометрический метод	2.50	—
217	395066.59	2264192.85	Картометрический метод	2.50	—
218	395036.52	2264180.76	Картометрический метод	2.50	—
219	395014.38	2264186.72	Картометрический метод	2.50	—
220	394979.01	2264181.83	Картометрический метод	2.50	—

ОПИСАНИЕ МЕСТОПОЛОЖЕНИЯ ГРАНИЦ
граница станицы Баракаевской Губского сельского поселения Мостовского района
(наименование объекта, местоположение границ которого описано)

Сведения о местоположении границ объекта

1	2	3	4	5	6
221	394992.15	2264205.31	Картометрический метод	2.50	—
222	395005.97	2264229.98	Картометрический метод	2.50	—
223	395013.92	2264259.39	Картометрический метод	2.50	—
224	395012.34	2264261.97	Картометрический метод	2.50	—
225	394992.60	2264261.97	Картометрический метод	2.50	—
226	394988.34	2264261.97	Картометрический метод	2.50	—
227	394986.97	2264260.80	Картометрический метод	2.50	—
228	394953.63	2264198.72	Картометрический метод	2.50	—
229	394939.57	2264166.37	Картометрический метод	2.50	—
230	394936.87	2264149.78	Картометрический метод	2.50	—
231	394943.72	2264137.55	Картометрический метод	2.50	—
232	394962.64	2264125.62	Картометрический метод	2.50	—
233	394968.79	2264114.06	Картометрический метод	2.50	—
234	394968.58	2264106.36	Картометрический метод	2.50	—
235	394979.91	2264094.22	Картометрический метод	2.50	—
236	394970.64	2264023.53	Картометрический метод	2.50	—
237	394971.31	2264009.82	Картометрический метод	2.50	—
238	394973.32	2263955.14	Картометрический метод	2.50	—
239	394960.93	2263943.33	Картометрический метод	2.50	—
240	394966.43	2263908.25	Картометрический метод	2.50	—
241	394972.38	2263870.45	Картометрический метод	2.50	—
242	394956.24	2263904.09	Картометрический метод	2.50	—
243	394932.21	2263912.09	Картометрический метод	2.50	—
244	394914.28	2263885.55	Картометрический метод	2.50	—
245	394900.45	2263858.03	Картометрический метод	2.50	—

ОПИСАНИЕ МЕСТОПОЛОЖЕНИЯ ГРАНИЦ
граница станицы Баракаевской Губского сельского поселения Мостовского района
(наименование объекта, местоположение границ которого описано)

Сведения о местоположении границ объекта

1	2	3	4	5	6
246	394898.30	2263846.96	Картометрический метод	2.50	—
247	394901.18	2263828.10	Картометрический метод	2.50	—
248	394909.26	2263822.09	Картометрический метод	2.50	—
249	394919.51	2263812.02	Картометрический метод	2.50	—
250	394920.54	2263804.55	Картометрический метод	2.50	—
251	394964.79	2263789.57	Картометрический метод	2.50	—
252	394977.32	2263785.33	Картометрический метод	2.50	—
253	394978.46	2263785.21	Картометрический метод	2.50	—
254	394999.95	2263781.26	Картометрический метод	2.50	—
255	395010.15	2263773.24	Картометрический метод	2.50	—
256	395019.19	2263756.25	Картометрический метод	2.50	—
257	395016.36	2263716.25	Картометрический метод	2.50	—
258	395010.89	2263685.83	Картометрический метод	2.50	—
259	395007.34	2263662.21	Картометрический метод	2.50	—
260	395022.14	2263654.79	Картометрический метод	2.50	—
261	395032.55	2263649.58	Картометрический метод	2.50	—
262	395099.96	2263637.75	Картометрический метод	2.50	—
263	395100.02	2263637.72	Картометрический метод	2.50	—
264	395109.28	2263636.09	Картометрический метод	2.50	—
265	395111.62	2263631.83	Картометрический метод	2.50	—
266	395111.63	2263631.83	Картометрический метод	2.50	—
267	395114.25	2263627.07	Картометрический метод	2.50	—
268	395114.83	2263626.01	Картометрический метод	2.50	—
269	395148.79	2263564.28	Картометрический метод	2.50	—
270	395129.94	2263509.06	Картометрический метод	2.50	—

ОПИСАНИЕ МЕСТОПОЛОЖЕНИЯ ГРАНИЦ
граница станицы Баракаевской Губского сельского поселения Мостовского района
(наименование объекта, местоположение границ которого описано)

Сведения о местоположении границ объекта

1	2	3	4	5	6
271	395119.19	2263432.28	Картометрический метод	2.50	—
272	395116.48	2263297.56	Картометрический метод	2.50	—
273	395110.90	2263263.59	Картометрический метод	2.50	—
274	395109.08	2263252.44	Картометрический метод	2.50	—
275	395101.69	2263207.31	Картометрический метод	2.50	—
276	395085.34	2263195.90	Картометрический метод	2.50	—
277	395068.10	2263189.56	Картометрический метод	2.50	—
278	395068.11	2263189.56	Картометрический метод	2.50	—
279	395042.08	2263179.98	Картометрический метод	2.50	—
280	395024.31	2263179.00	Картометрический метод	2.50	—
281	395024.24	2263179.00	Картометрический метод	2.50	—
282	395024.24	2263176.34	Картометрический метод	2.50	—
283	395033.15	2263164.51	Картометрический метод	2.50	—
284	395049.39	2263149.41	Картометрический метод	2.50	—
285	395073.50	2263122.46	Картометрический метод	2.50	—
286	395096.83	2263099.61	Картометрический метод	2.50	—
287	395095.68	2263089.95	Картометрический метод	2.50	—
288	395085.81	2263084.54	Картометрический метод	2.50	—
289	395069.43	2263091.38	Картометрический метод	2.50	—
290	395033.07	2263125.27	Картометрический метод	2.50	—
291	395016.66	2263133.13	Картометрический метод	2.50	—
292	394950.80	2263131.54	Картометрический метод	2.50	—
293	394902.90	2263129.00	Картометрический метод	2.50	—
294	394862.62	2263139.73	Картометрический метод	2.50	—
295	394842.35	2263157.09	Картометрический метод	2.50	—

ОПИСАНИЕ МЕСТОПОЛОЖЕНИЯ ГРАНИЦ
граница станицы Баракаевской Губского сельского поселения Мостовского района
(наименование объекта, местоположение границ которого описано)

Сведения о местоположении границ объекта

1	2	3	4	5	6
296	394831.97	2263156.97	Картометрический метод	2.50	—
297	394790.06	2263196.59	Картометрический метод	2.50	—
298	394710.83	2263271.46	Картометрический метод	2.50	—
299	394743.83	2263324.31	Картометрический метод	2.50	—
300	394733.89	2263334.96	Картометрический метод	2.50	—
301	394725.31	2263338.82	Картометрический метод	2.50	—
302	394701.51	2263353.05	Картометрический метод	2.50	—
303	394682.70	2263360.17	Картометрический метод	2.50	—
304	394657.14	2263361.27	Картометрический метод	2.50	—
305	394646.26	2263354.81	Картометрический метод	2.50	—
306	394635.28	2263334.62	Картометрический метод	2.50	—
307	394623.26	2263304.71	Картометрический метод	2.50	—
308	394616.11	2263289.02	Картометрический метод	2.50	—
309	394604.85	2263283.93	Картометрический метод	2.50	—
310	394586.87	2263285.22	Картометрический метод	2.50	—
311	394566.27	2263300.86	Картометрический метод	2.50	—
312	394559.44	2263301.41	Картометрический метод	2.50	—
313	394482.37	2263349.43	Картометрический метод	2.50	—
314	394479.90	2263350.96	Картометрический метод	2.50	—
315	394461.64	2263355.86	Картометрический метод	2.50	—
316	394447.25	2263351.72	Картометрический метод	2.50	—
317	394412.29	2263299.59	Картометрический метод	2.50	—
318	394403.11	2263284.33	Картометрический метод	2.50	—
319	394467.80	2263227.15	Картометрический метод	2.50	—
320	394464.96	2263215.41	Картометрический метод	2.50	—

ОПИСАНИЕ МЕСТОПОЛОЖЕНИЯ ГРАНИЦ
граница станицы Баракаевской Губского сельского поселения Мостовского района
(наименование объекта, местоположение границ которого описано)

Сведения о местоположении границ объекта

1	2	3	4	5	6
321	394464.80	2263215.18	Картометрический метод	2.50	—
322	394464.81	2263215.18	Картометрический метод	2.50	—
323	394456.94	2263203.61	Картометрический метод	2.50	—
324	394451.56	2263195.68	Картометрический метод	2.50	—
325	394447.36	2263189.34	Картометрический метод	2.50	—
326	394442.10	2263181.37	Картометрический метод	2.50	—
327	394443.12	2263180.19	Картометрический метод	2.50	—
328	394451.26	2263171.79	Картометрический метод	2.50	—
329	394449.15	2263159.34	Картометрический метод	2.50	—
330	394438.01	2263134.63	Картометрический метод	2.50	—
331	394417.08	2263107.29	Картометрический метод	2.50	—
332	394402.75	2263094.54	Картометрический метод	2.50	—
333	394388.58	2263095.57	Картометрический метод	2.50	—
334	394386.01	2263096.34	Картометрический метод	2.50	—
335	394382.34	2263090.78	Картометрический метод	2.50	—
336	394340.48	2263026.52	Картометрический метод	2.50	—
337	394344.08	2263023.93	Картометрический метод	2.50	—
338	394344.28	2263015.67	Картометрический метод	2.50	—
339	394338.27	2263007.27	Картометрический метод	2.50	—
340	394297.33	2262973.92	Картометрический метод	2.50	—
341	394282.80	2262961.52	Картометрический метод	2.50	—
342	394268.55	2262937.08	Картометрический метод	2.50	—
343	394260.97	2262907.98	Картометрический метод	2.50	—
344	394255.89	2262875.50	Картометрический метод	2.50	—
345	394256.38	2262855.54	Картометрический метод	2.50	—

ОПИСАНИЕ МЕСТОПОЛОЖЕНИЯ ГРАНИЦ
граница станицы Баракаевской Губского сельского поселения Мостовского района
(наименование объекта, местоположение границ которого описано)

Сведения о местоположении границ объекта

1	2	3	4	5	6
346	394262.78	2262833.32	Картометрический метод	2.50	—
347	394264.33	2262812.02	Картометрический метод	2.50	—
348	394254.53	2262803.52	Картометрический метод	2.50	—
349	394244.21	2262802.24	Картометрический метод	2.50	—
350	394235.47	2262802.68	Картометрический метод	2.50	—
351	394122.42	2262857.90	Картометрический метод	2.50	—
352	394066.68	2262869.25	Картометрический метод	2.50	—
353	394029.73	2262876.37	Картометрический метод	2.50	—
354	394023.70	2262875.05	Картометрический метод	2.50	—
355	394000.15	2262864.50	Картометрический метод	2.50	—
356	393987.72	2262856.15	Картометрический метод	2.50	—
357	393966.30	2262828.28	Картометрический метод	2.50	—
358	393957.97	2262831.07	Картометрический метод	2.50	—
359	393953.39	2262829.29	Картометрический метод	2.50	—
360	393946.74	2262833.26	Картометрический метод	2.50	—
361	393945.88	2262835.13	Картометрический метод	2.50	—
362	393894.35	2262852.40	Картометрический метод	2.50	—
363	393875.25	2262803.21	Картометрический метод	2.50	—
364	393882.96	2262775.94	Картометрический метод	2.50	—
365	393888.51	2262754.34	Картометрический метод	2.50	—
366	393883.68	2262746.13	Картометрический метод	2.50	—
367	393886.41	2262733.27	Картометрический метод	2.50	—
368	393895.19	2262728.13	Картометрический метод	2.50	—
369	393905.37	2262687.81	Картометрический метод	2.50	—
370	393900.17	2262677.07	Картометрический метод	2.50	—

ОПИСАНИЕ МЕСТОПОЛОЖЕНИЯ ГРАНИЦ
граница станицы Баракаевской Губского сельского поселения Мостовского района
(наименование объекта, местоположение границ которого описано)

Сведения о местоположении границ объекта

1	2	3	4	5	6
371	393865.12	2262666.42	Картометрический метод	2.50	—
372	393869.25	2262645.98	Картометрический метод	2.50	—
373	393881.16	2262647.10	Картометрический метод	2.50	—
374	393882.57	2262641.42	Картометрический метод	2.50	—
375	393879.09	2262634.38	Картометрический метод	2.50	—
376	393869.95	2262612.81	Картометрический метод	2.50	—
377	393871.31	2262599.42	Картометрический метод	2.50	—
378	393887.58	2262582.95	Картометрический метод	2.50	—
379	393888.44	2262582.57	Картометрический метод	2.50	—
380	393917.92	2262569.57	Картометрический метод	2.50	—
381	393950.93	2262560.04	Картометрический метод	2.50	—
382	393968.12	2262548.41	Картометрический метод	2.50	—
383	393997.45	2262535.82	Картометрический метод	2.50	—
384	394076.41	2262521.94	Картометрический метод	2.50	—
385	394123.52	2262528.65	Картометрический метод	2.50	—
386	394172.14	2262519.12	Картометрический метод	2.50	—
387	394195.71	2262513.49	Картометрический метод	2.50	—
388	394196.30	2262515.02	Картометрический метод	2.50	—
389	394223.54	2262505.15	Картометрический метод	2.50	—
390	394325.08	2262483.03	Картометрический метод	2.50	—
391	394421.89	2262456.96	Картометрический метод	2.50	—
392	394434.90	2262439.94	Картометрический метод	2.50	—
393	394503.73	2262414.71	Картометрический метод	2.50	—
394	394564.00	2262390.70	Картометрический метод	2.50	—
395	394597.16	2262377.83	Картометрический метод	2.50	—

ОПИСАНИЕ МЕСТОПОЛОЖЕНИЯ ГРАНИЦ
граница станицы Баракаевской Губского сельского поселения Мостовского района
(наименование объекта, местоположение границ которого описано)

Сведения о местоположении границ объекта

1	2	3	4	5	6
396	394608.69	2262375.07	Картометрический метод	2.50	—
397	394691.14	2262341.78	Картометрический метод	2.50	—
398	394702.22	2262337.34	Картометрический метод	2.50	—
399	394731.29	2262302.89	Картометрический метод	2.50	—
400	394753.21	2262296.67	Картометрический метод	2.50	—
401	394817.69	2262269.65	Картометрический метод	2.50	—
402	394863.99	2262252.53	Картометрический метод	2.50	—
403	394884.70	2262237.88	Картометрический метод	2.50	—
404	394888.19	2262222.13	Картометрический метод	2.50	—
405	394887.89	2262205.95	Картометрический метод	2.50	—
406	394883.66	2262195.52	Картометрический метод	2.50	—
407	394879.79	2262193.37	Картометрический метод	2.50	—
408	394869.40	2262196.22	Картометрический метод	2.50	—
409	394867.61	2262190.97	Картометрический метод	2.50	—
410	394826.35	2262196.89	Картометрический метод	2.50	—
411	394807.02	2262197.11	Картометрический метод	2.50	—
412	394801.60	2262192.85	Картометрический метод	2.50	—
413	394795.98	2262179.61	Картометрический метод	2.50	—
414	394795.81	2262177.11	Картометрический метод	2.50	—
415	394799.84	2262165.95	Картометрический метод	2.50	—
416	394814.82	2262160.12	Картометрический метод	2.50	—
417	394843.54	2262156.68	Картометрический метод	2.50	—
418	394852.25	2262153.11	Картометрический метод	2.50	—
419	394858.50	2262137.08	Картометрический метод	2.50	—
420	394859.27	2262119.54	Картометрический метод	2.50	—

ОПИСАНИЕ МЕСТОПОЛОЖЕНИЯ ГРАНИЦ
граница станицы Баракаевской Губского сельского поселения Мостовского района
(наименование объекта, местоположение границ которого описано)

Сведения о местоположении границ объекта

1	2	3	4	5	6
421	394857.77	2262096.10	Картометрический метод	2.50	—
422	394809.56	2262083.34	Картометрический метод	2.50	—
423	394840.80	2261946.06	Картометрический метод	2.50	—
424	394761.54	2261814.16	Картометрический метод	2.50	—
425	394755.65	2261817.28	Картометрический метод	2.50	—
426	394763.38	2261830.27	Картометрический метод	2.50	—
427	394757.48	2261833.18	Картометрический метод	2.50	—
428	394758.44	2261835.50	Картометрический метод	2.50	—
429	394731.13	2261849.34	Картометрический метод	2.50	—
430	394722.14	2261834.96	Картометрический метод	2.50	—
431	394702.71	2261845.17	Картометрический метод	2.50	—
432	394590.31	2261721.75	Картометрический метод	2.50	—
433	394449.87	2261695.73	Картометрический метод	2.50	—
434	394489.76	2261624.32	Картометрический метод	2.50	—
435	394528.94	2261633.88	Картометрический метод	2.50	—
436	394550.53	2261640.81	Картометрический метод	2.50	—
437	394552.62	2261638.60	Картометрический метод	2.50	—
438	394516.80	2261606.27	Картометрический метод	2.50	—
439	394530.41	2261581.55	Картометрический метод	2.50	—
440	394510.74	2261566.36	Картометрический метод	2.50	—
441	394393.93	2261494.37	Картометрический метод	2.50	—
442	394392.18	2261493.53	Картометрический метод	2.50	—
443	394389.58	2261492.28	Картометрический метод	2.50	—
444	394386.46	2261489.12	Картометрический метод	2.50	—
445	394322.24	2261440.27	Картометрический метод	2.50	—

ОПИСАНИЕ МЕСТОПОЛОЖЕНИЯ ГРАНИЦ
граница станицы Баракаевской Губского сельского поселения Мостовского района
(наименование объекта, местоположение границ которого описано)

Сведения о местоположении границ объекта

1	2	3	4	5	6
446	394361.79	2261198.36	Картометрический метод	2.50	—
447	394362.04	2261198.36	Картометрический метод	2.50	—
448	394385.57	2261199.70	Картометрический метод	2.50	—
449	394400.50	2261220.97	Картометрический метод	2.50	—
450	394415.11	2261234.02	Картометрический метод	2.50	—
451	394435.14	2261242.52	Картометрический метод	2.50	—
452	394451.74	2261241.92	Картометрический метод	2.50	—
453	394465.29	2261230.55	Картометрический метод	2.50	—
454	394490.50	2261216.80	Картометрический метод	2.50	—
455	394514.05	2261216.70	Картометрический метод	2.50	—
456	394528.78	2261225.07	Картометрический метод	2.50	—
457	394534.50	2261235.23	Картометрический метод	2.50	—
458	394533.91	2261245.91	Картометрический метод	2.50	—
459	394524.76	2261267.73	Картометрический метод	2.50	—
460	394513.38	2261295.75	Картометрический метод	2.50	—
461	394543.80	2261322.09	Картометрический метод	2.50	—
462	394533.22	2261339.28	Картометрический метод	2.50	—
463	394532.56	2261377.63	Картометрический метод	2.50	—
464	394522.53	2261387.67	Картометрический метод	2.50	—
465	394526.11	2261390.36	Картометрический метод	2.50	—
466	394550.99	2261403.99	Картометрический метод	2.50	—
467	394564.65	2261408.87	Картометрический метод	2.50	—
468	394566.03	2261407.52	Картометрический метод	2.50	—
469	394682.60	2261488.63	Картометрический метод	2.50	—
470	394783.44	2261604.23	Картометрический метод	2.50	—

ОПИСАНИЕ МЕСТОПОЛОЖЕНИЯ ГРАНИЦ
граница станицы Баракаевской Губского сельского поселения Мостовского района
(наименование объекта, местоположение границ которого описано)

Сведения о местоположении границ объекта

1	2	3	4	5	6
471	394804.19	2261657.63	Картометрический метод	2.50	—
472	394785.78	2261667.22	Картометрический метод	2.50	—
473	394769.42	2261685.20	Картометрический метод	2.50	—
474	394764.29	2261705.45	Картометрический метод	2.50	—
475	394763.89	2261735.51	Картометрический метод	2.50	—
476	394768.71	2261755.67	Картометрический метод	2.50	—
477	394782.31	2261783.06	Картометрический метод	2.50	—
478	394811.06	2261815.15	Картометрический метод	2.50	—
479	394848.09	2261847.78	Картометрический метод	2.50	—
480	394869.96	2261862.34	Картометрический метод	2.50	—
481	394902.66	2261881.84	Картометрический метод	2.50	—
482	394931.14	2261897.56	Картометрический метод	2.50	—
483	394955.41	2261922.53	Картометрический метод	2.50	—
484	394975.19	2261941.72	Картометрический метод	2.50	—
485	394993.05	2261971.21	Картометрический метод	2.50	—
486	395004.02	2261997.53	Картометрический метод	2.50	—
487	395009.98	2262025.40	Картометрический метод	2.50	—
488	395020.52	2262056.06	Картометрический метод	2.50	—
489	395040.51	2262093.62	Картометрический метод	2.50	—
490	395054.75	2262108.33	Картометрический метод	2.50	—
491	395070.26	2262111.71	Картометрический метод	2.50	—
492	395090.87	2262109.87	Картометрический метод	2.50	—
493	395074.74	2262077.41	Картометрический метод	2.50	—
494	395065.09	2262060.20	Картометрический метод	2.50	—
495	395063.51	2262061.01	Картометрический метод	2.50	—

ОПИСАНИЕ МЕСТОПОЛОЖЕНИЯ ГРАНИЦ
граница станицы Баракаевской Губского сельского поселения Мостовского района
(наименование объекта, местоположение границ которого описано)

Сведения о местоположении границ объекта

1	2	3	4	5	6
496	395039.29	2262016.13	Картометрический метод	2.50	—
497	395042.54	2262013.96	Картометрический метод	2.50	—
498	395020.99	2261967.88	Картометрический метод	2.50	—
499	395021.08	2261949.03	Картометрический метод	2.50	—
500	395022.79	2261948.29	Картометрический метод	2.50	—
501	395025.70	2261951.63	Картометрический метод	2.50	—
502	395091.39	2261923.82	Картометрический метод	2.50	—
503	395129.95	2261906.71	Картометрический метод	2.50	—
504	395168.95	2261898.97	Картометрический метод	2.50	—
505	395198.37	2261903.36	Картометрический метод	2.50	—
506	395207.48	2261910.59	Картометрический метод	2.50	—
507	395207.64	2261911.91	Картометрический метод	2.50	—
508	395185.75	2261927.67	Картометрический метод	2.50	—
509	395203.14	2261936.38	Картометрический метод	2.50	—
510	395196.04	2261944.72	Картометрический метод	2.50	—
511	395145.74	2261980.92	Картометрический метод	2.50	—
512	395132.56	2261999.26	Картометрический метод	2.50	—
513	395173.01	2262034.61	Картометрический метод	2.50	—
514	395212.67	2262011.27	Картометрический метод	2.50	—
515	395244.48	2261985.64	Картометрический метод	2.50	—
516	395267.22	2261977.84	Картометрический метод	2.50	—
517	395300.50	2261959.61	Картометрический метод	2.50	—
518	395316.01	2261955.53	Картометрический метод	2.50	—
519	395355.15	2261951.06	Картометрический метод	2.50	—
520	395374.99	2261952.06	Картометрический метод	2.50	—

ОПИСАНИЕ МЕСТОПОЛОЖЕНИЯ ГРАНИЦ
граница станицы Баракаевской Губского сельского поселения Мостовского района
(наименование объекта, местоположение границ которого описано)

Сведения о местоположении границ объекта

1	2	3	4	5	6
521	395401.42	2261956.37	Картометрический метод	2.50	—
522	395403.31	2261954.47	Картометрический метод	2.50	—
523	395413.71	2261965.12	Картометрический метод	2.50	—
524	395438.12	2261957.44	Картометрический метод	2.50	—
525	395438.12	2261957.28	Картометрический метод	2.50	—
526	395438.41	2261957.18	Картометрический метод	2.50	—
527	395607.28	2262028.59	Картометрический метод	2.50	—
528	395686.46	2262035.75	Картометрический метод	2.50	—
529	395695.13	2262021.17	Картометрический метод	2.50	—
530	395702.53	2262013.00	Картометрический метод	2.50	—
531	395712.29	2262037.04	Картометрический метод	2.50	—
532	395725.59	2262076.78	Картометрический метод	2.50	—
533	395727.04	2262099.20	Картометрический метод	2.50	—
534	395724.13	2262123.52	Картометрический метод	2.50	—
535	395722.15	2262150.19	Картометрический метод	2.50	—
536	395728.85	2262161.38	Картометрический метод	2.50	—
537	395749.96	2262166.23	Картометрический метод	2.50	—
538	395773.60	2262162.79	Картометрический метод	2.50	—
539	395788.69	2262156.14	Картометрический метод	2.50	—
540	395792.77	2262150.44	Картометрический метод	2.50	—
541	395812.05	2262156.32	Картометрический метод	2.50	—
542	395830.31	2262063.25	Картометрический метод	2.50	—
543	395830.31	2262018.00	Картометрический метод	2.50	—
544	395817.76	2262002.00	Картометрический метод	2.50	—
545	395818.08	2261996.84	Картометрический метод	2.50	—

ОПИСАНИЕ МЕСТОПОЛОЖЕНИЯ ГРАНИЦ
граница станицы Баракаевской Губского сельского поселения Мостовского района
(наименование объекта, местоположение границ которого описано)

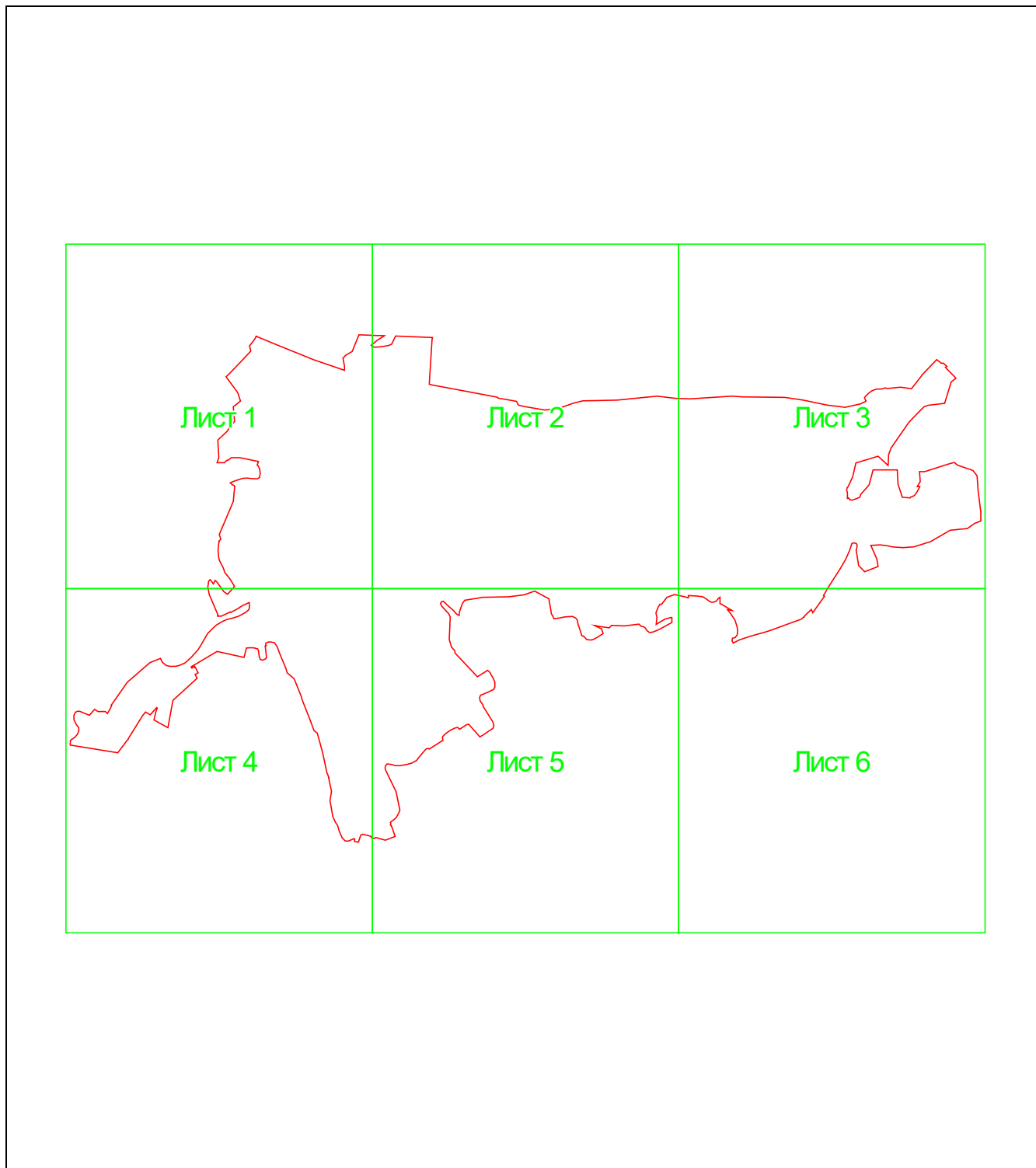
Сведения о местоположении границ объекта

1	2	3	4	5	6
546	395809.05	2261986.27	Картометрический метод	2.50	—
547	395805.09	2261984.75	Картометрический метод	2.50	—
548	395805.10	2261945.85	Картометрический метод	2.50	—
549	395832.04	2261954.54	Картометрический метод	2.50	—
550	395920.25	2261949.45	Картометрический метод	2.50	—
551	395964.53	2261995.68	Картометрический метод	2.50	—
552	395971.61	2262001.06	Картометрический метод	2.50	—
553	396016.44	2262035.14	Картометрический метод	2.50	—
554	396090.92	2262028.67	Картометрический метод	2.50	—
555	396120.26	2262065.60	Картометрический метод	2.50	—
556	396120.27	2262065.60	Картометрический метод	2.50	—
557	396163.95	2262051.08	Картометрический метод	2.50	—
558	396245.19	2261992.28	Картометрический метод	2.50	—
559	396258.79	2262006.81	Картометрический метод	2.50	—
560	396337.62	2262081.57	Картометрический метод	2.50	—
561	396375.99	2262117.93	Картометрический метод	2.50	—
562	396389.17	2262114.53	Картометрический метод	2.50	—
563	396402.35	2262111.13	Картометрический метод	2.50	—
564	396425.26	2262128.70	Картометрический метод	2.50	—
565	396441.19	2262140.92	Картометрический метод	2.50	—
1	396451.19	2262145.52	Картометрический метод	2.50	—

ОПИСАНИЕ МЕСТОПОЛОЖЕНИЯ ГРАНИЦ
граница станицы Баракаевской Губского сельского поселения Мостовского района
(наименование объекта, местоположение границ которого описано)

План границ объекта

Основной лист



Масштаб 1: 30000

Используемые условные знаки и обозначения:



– область выносного листа,

23

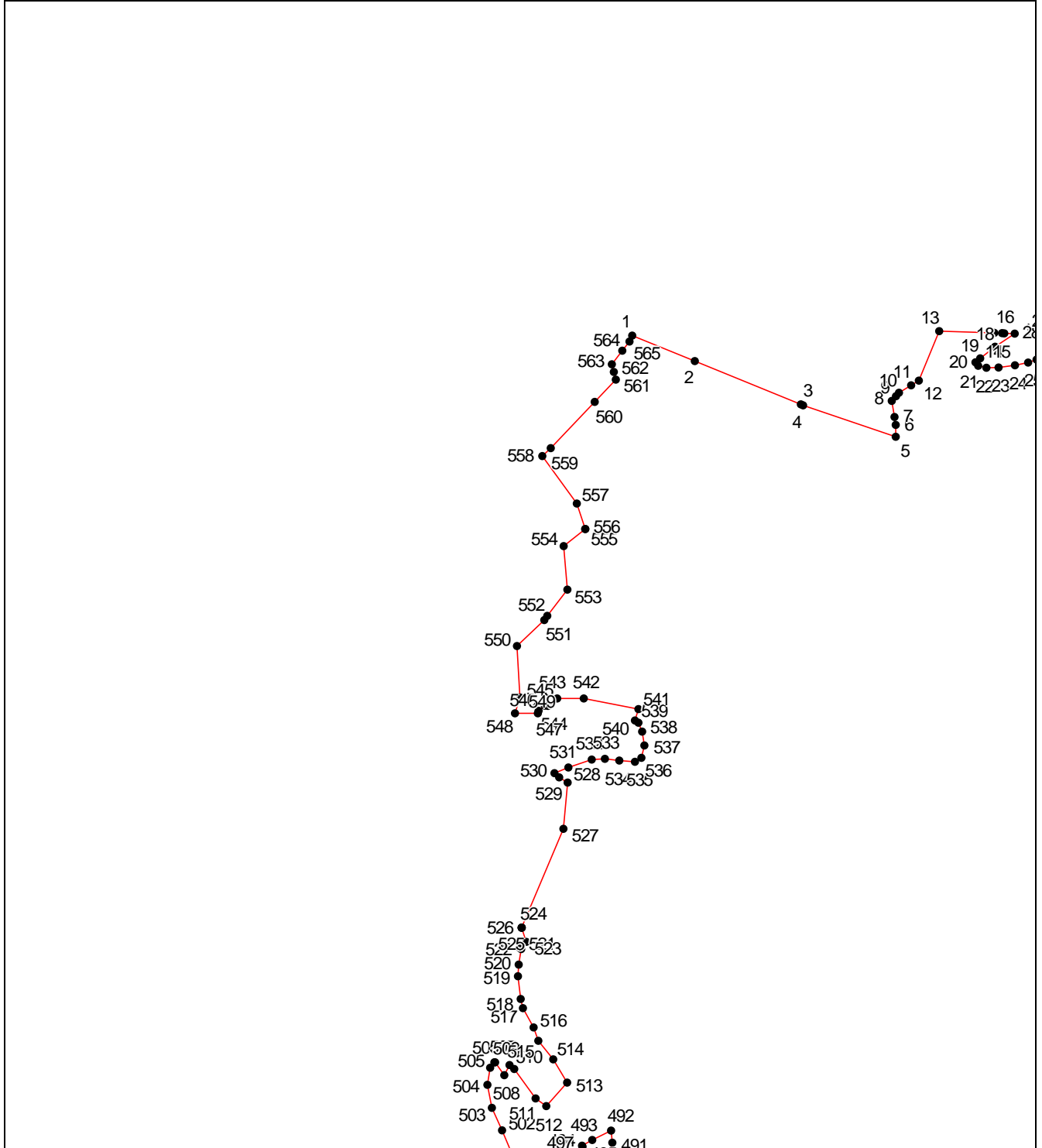
– номер выносного листа.

Остальные используемые условные знаки и обозначения приведены на отдельной странице в конце раздела.

ОПИСАНИЕ МЕСТОПОЛОЖЕНИЯ ГРАНИЦ
граница станицы Баракаевской Губского сельского поселения Мостовского района
(наименование объекта, местоположение границ которого описано)

План границ объекта

Выносной лист №1



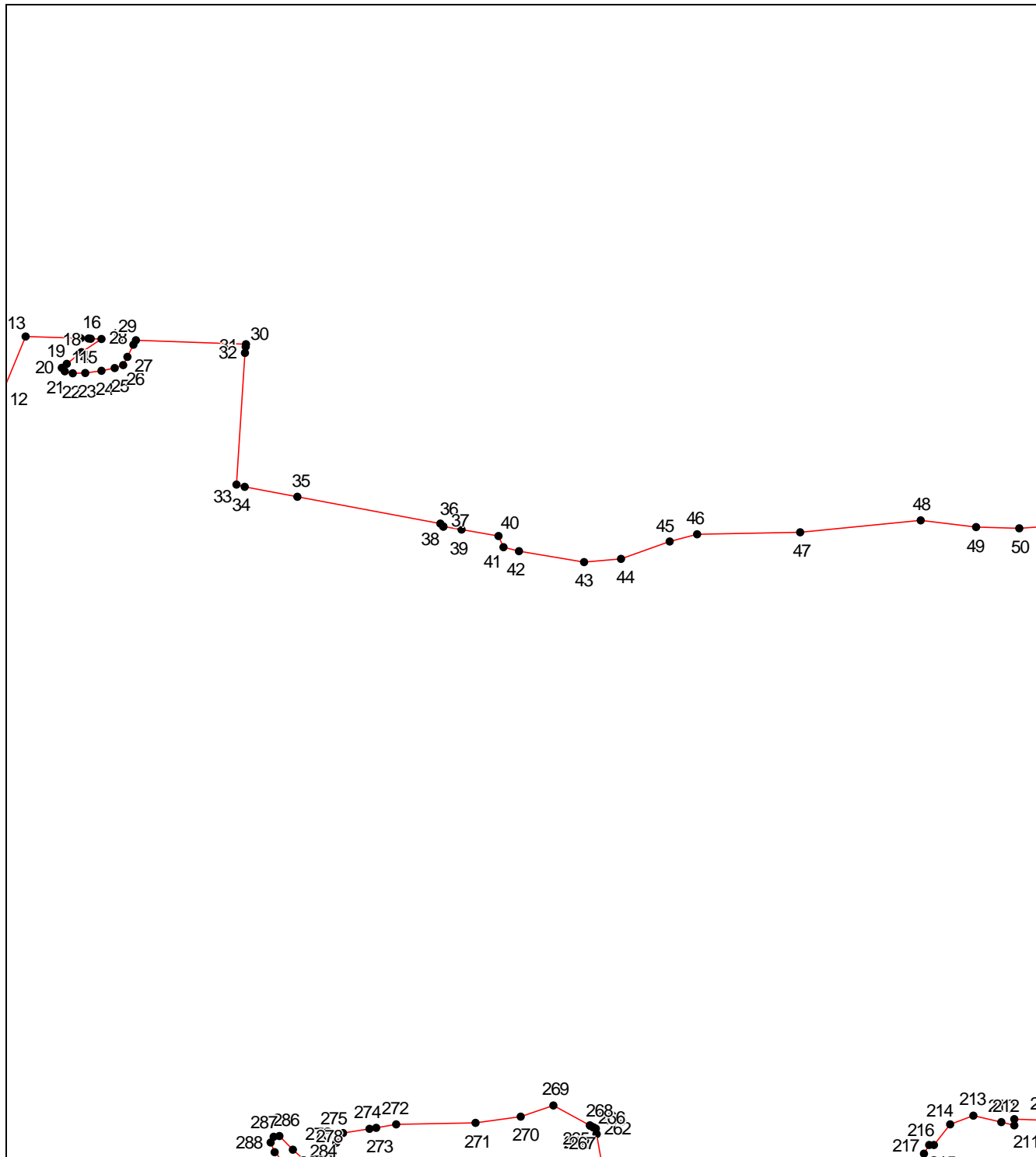
Масштаб 1:10000

Используемые условные знаки и обозначения приведены на отдельной странице в конце раздела.

ОПИСАНИЕ МЕСТОПОЛОЖЕНИЯ ГРАНИЦ
граница станицы Баракаевской Губского сельского поселения Мостовского района
(наименование объекта, местоположение границ которого описано)

План границ объекта

Выносной лист №2



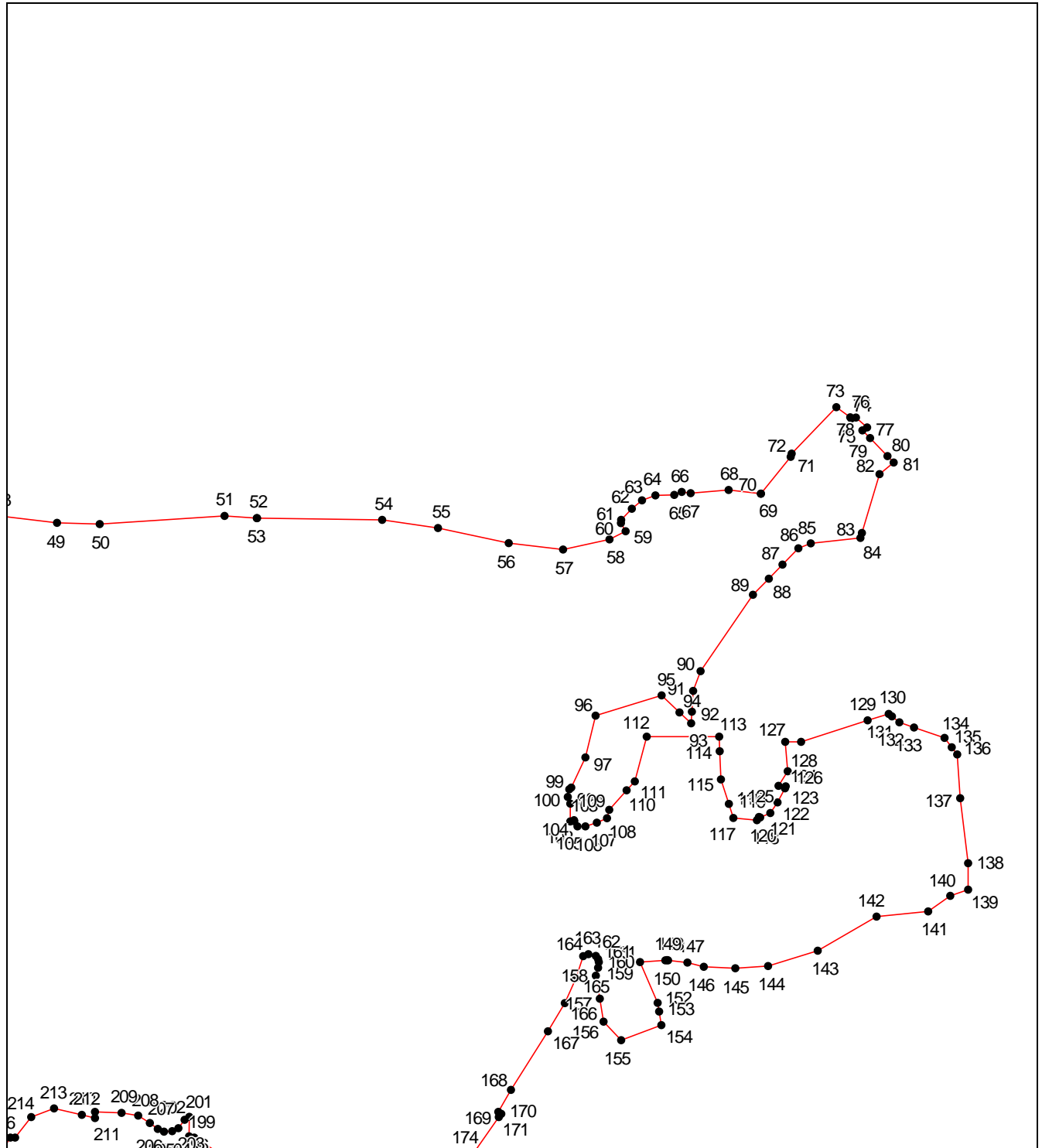
Масштаб 1:10000

Используемые условные знаки и обозначения приведены на отдельной странице в конце раздела.

ОПИСАНИЕ МЕСТОПОЛОЖЕНИЯ ГРАНИЦ
граница станицы Баракаевской Губского сельского поселения Мостовского района
(наименование объекта, местоположение границ которого описано)

План границ объекта

Выносной лист №3



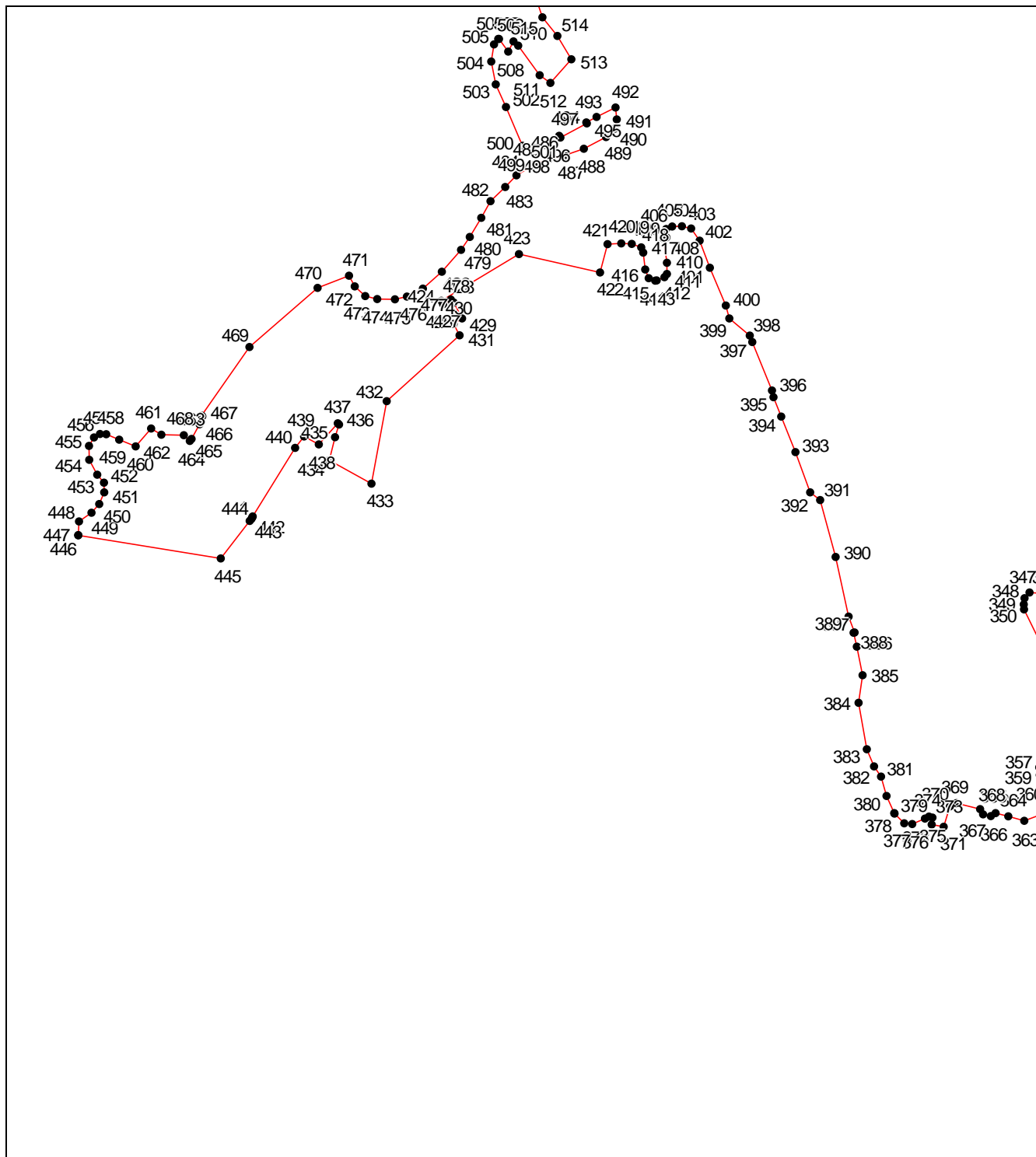
Масштаб 1:10000

Используемые условные знаки и обозначения приведены на отдельной странице в конце раздела.

ОПИСАНИЕ МЕСТОПОЛОЖЕНИЯ ГРАНИЦ
граница станции Баракаевской Губского сельского поселения Мостовского района
(наименование объекта, местоположение границ которого описано)

План границ объекта

Выносной лист №4



Масштаб 1:10000

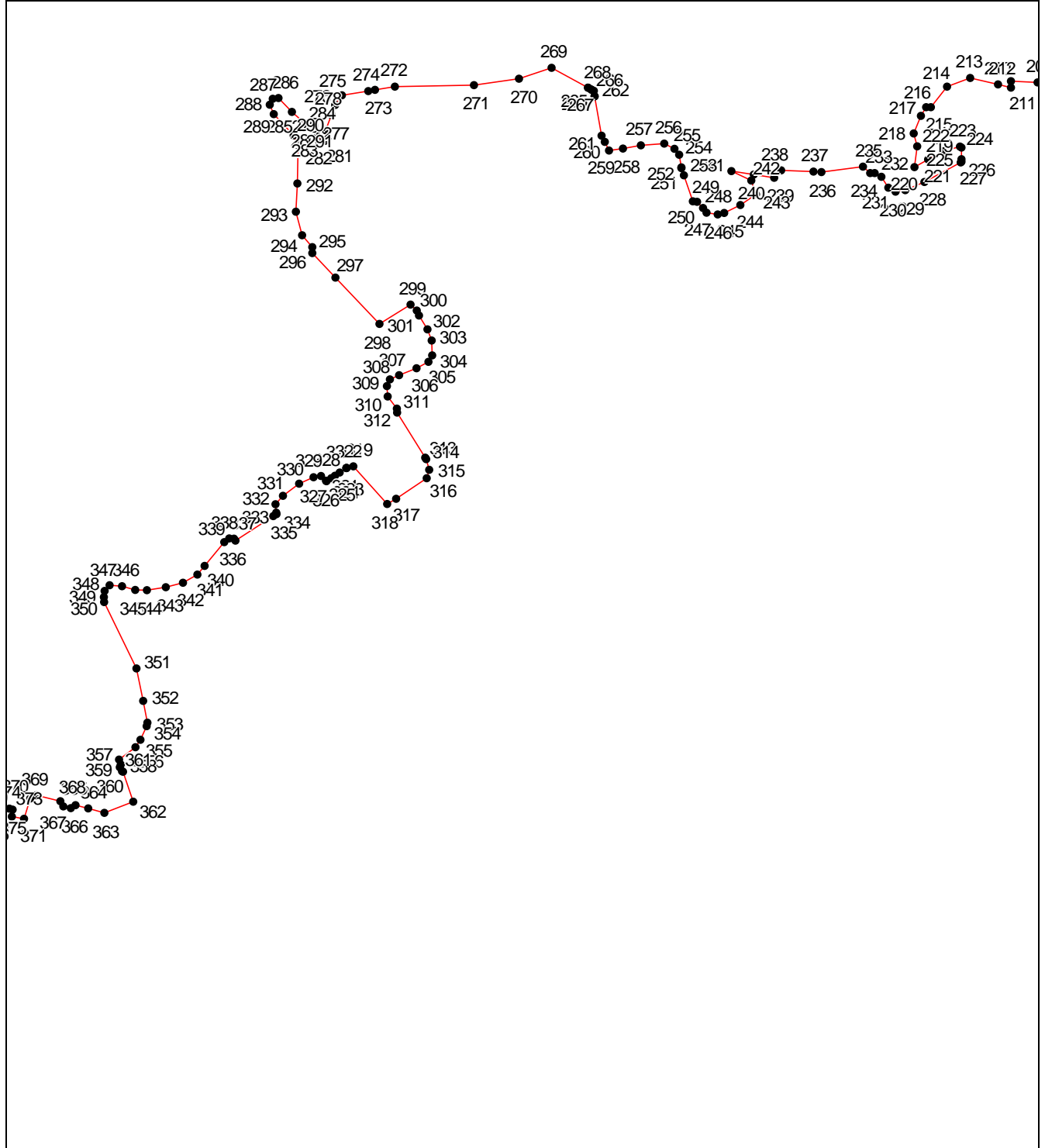
Используемые условные знаки и обозначения приведены на отдельной странице в конце раздела.

ОПИСАНИЕ МЕСТОПОЛОЖЕНИЯ ГРАНИЦ
граница станицы Баракаевской Губского сельского поселения Мостовского района

(наименование объекта, местоположение границ которого описано)

План границ объекта

Выносной лист №5




Масштаб 1:10000

Используемые условные знаки и обозначения приведены на отдельной странице в конце раздела.

ОПИСАНИЕ МЕСТОПОЛОЖЕНИЯ ГРАНИЦ
граница станицы Баракаевской Губского сельского поселения Мостовского района
(наименование объекта, местоположение границ которого описано)

План границ объекта

Выносной лист №6








Масштаб 1:10000

Используемые условные знаки и обозначения приведены на отдельной странице в конце раздела.

ОПИСАНИЕ МЕСТОПОЛОЖЕНИЯ ГРАНИЦ
граница станицы Баракаевской Губского сельского поселения Мостовского района
(наименование объекта, местоположение границ которого описано)

План границ объекта

Используемые условные знаки и обозначения:

-  – граница объекта,
-  – установленная граница муниципального образования,
-  – установленная граница населенного пункта,
-  – граница земельного участка,
-  – характерная точка объекта.

ОПИСАНИЕ МЕСТОПОЛОЖЕНИЯ ГРАНИЦ

граница станицы Хамкетинской Губского сельского поселения Мостовского района

(наименование объекта, местоположение границ которого описано (далее - объект))

ОПИСАНИЕ МЕСТОПОЛОЖЕНИЯ ГРАНИЦ
граница станицы Хамкетинской Губского сельского поселения Мостовского района
(наименование объекта, местоположение границ которого описано)

№ п/п	Содержание	Номера листов
1	2	3
1	Сведения об объекте	3
2	Сведения о местоположении границ объекта	4
3	Сведения о местоположении измененных (уточненных) границ объекта	41
4	План границ	42

ОПИСАНИЕ МЕСТОПОЛОЖЕНИЯ ГРАНИЦ
граница станицы Хамкетинской Губского сельского поселения Мостовского района
(наименование объекта, местоположение границ которого описано)

Сведения об объекте

№ п/п	Характеристики объекта	Описание характеристик
1	2	3
1	Местоположение объекта	Краснодарский край, р-н Мостовский, ст-ца Хамкетинская
2	Площадь объекта ± величина погрешности определения площади ($P \pm \Delta P$)	5450684±20428 кв.м
3	Иные характеристики объекта	—

ОПИСАНИЕ МЕСТОПОЛОЖЕНИЯ ГРАНИЦ
граница станицы Хамкетинской Губского сельского поселения Мостовского района
(наименование объекта, местоположение границ которого описано)

Сведения о местоположении границ объекта

1. Система координат МСК 23, зона 2

2. Сведения о характерных точках границ объекта

Обозначение характерных точек границ	Координаты, м		Метод определения координат характерной точки	Средняя квадратическа я погрешность положения характерной точки (M _t), м	Описание обозначения точки на местности (при наличии)
	X	Y			
1	2	3	4	5	6
1	404210.45	2260756.34	Картометрический метод	2.50	—
2	404262.48	2260807.70	Картометрический метод	2.50	—
3	404340.09	2260858.99	Картометрический метод	2.50	—
4	404396.35	2260892.07	Картометрический метод	2.50	—
5	404402.95	2260895.76	Картометрический метод	2.50	—
6	404405.67	2260917.78	Картометрический метод	2.50	—
7	404404.41	2260942.39	Картометрический метод	2.50	—
8	404400.13	2260955.94	Картометрический метод	2.50	—
9	404391.23	2260983.35	Картометрический метод	2.50	—
10	404408.49	2260978.11	Картометрический метод	2.50	—
11	404423.20	2260969.14	Картометрический метод	2.50	—
12	404435.74	2260954.80	Картометрический метод	2.50	—
13	404440.39	2260939.60	Картометрический метод	2.50	—
14	404440.55	2260916.75	Картометрический метод	2.50	—
15	404501.22	2260950.63	Картометрический метод	2.50	—
16	404569.57	2260984.24	Картометрический метод	2.50	—
17	404562.61	2261115.34	Картометрический метод	2.50	—
18	404552.76	2261114.77	Картометрический метод	2.50	—
19	404534.99	2261114.00	Картометрический метод	2.50	—
20	404525.92	2261121.11	Картометрический метод	2.50	—

ОПИСАНИЕ МЕСТОПОЛОЖЕНИЯ ГРАНИЦ
граница станицы Хамкетинской Губского сельского поселения Мостовского района
(наименование объекта, местоположение границ которого описано)

Сведения о местоположении границ объекта

1	2	3	4	5	6
21	404523.10	2261129.03	Картометрический метод	2.50	—
22	404528.72	2261141.48	Картометрический метод	2.50	—
23	404542.37	2261149.14	Картометрический метод	2.50	—
24	404560.57	2261153.95	Картометрический метод	2.50	—
25	404558.39	2261194.92	Картометрический метод	2.50	—
26	404549.37	2261200.48	Картометрический метод	2.50	—
27	404530.93	2261197.53	Картометрический метод	2.50	—
28	404462.82	2261180.90	Картометрический метод	2.50	—
29	404449.46	2261188.23	Картометрический метод	2.50	—
30	404441.50	2261204.02	Картометрический метод	2.50	—
31	404436.07	2261224.20	Картометрический метод	2.50	—
32	404437.23	2261244.53	Картометрический метод	2.50	—
33	404439.84	2261274.73	Картометрический метод	2.50	—
34	404425.31	2261285.92	Картометрический метод	2.50	—
35	404412.40	2261296.92	Картометрический метод	2.50	—
36	404412.39	2261296.93	Картометрический метод	2.50	—
37	404406.00	2261296.04	Картометрический метод	2.50	—
38	404375.35	2261282.98	Картометрический метод	2.50	—
39	404345.17	2261264.27	Картометрический метод	2.50	—
40	404309.50	2261254.42	Картометрический метод	2.50	—
41	404300.49	2261259.20	Картометрический метод	2.50	—
42	404299.14	2261274.15	Картометрический метод	2.50	—
43	404308.92	2261292.03	Картометрический метод	2.50	—
44	404322.05	2261320.98	Картометрический метод	2.50	—
45	404328.28	2261335.77	Картометрический метод	2.50	—

ОПИСАНИЕ МЕСТОПОЛОЖЕНИЯ ГРАНИЦ
граница станицы Хамкетинской Губского сельского поселения Мостовского района
(наименование объекта, местоположение границ которого описано)

Сведения о местоположении границ объекта

1	2	3	4	5	6
46	404325.54	2261354.02	Картометрический метод	2.50	—
47	404301.29	2261375.74	Картометрический метод	2.50	—
48	404274.06	2261398.38	Картометрический метод	2.50	—
49	404256.75	2261405.62	Картометрический метод	2.50	—
50	404244.24	2261405.65	Картометрический метод	2.50	—
51	404225.66	2261397.21	Картометрический метод	2.50	—
52	404210.87	2261395.85	Картометрический метод	2.50	—
53	404200.83	2261402.27	Картометрический метод	2.50	—
54	404192.94	2261415.39	Картометрический метод	2.50	—
55	404194.23	2261430.07	Картометрический метод	2.50	—
56	404202.44	2261444.92	Картометрический метод	2.50	—
57	404210.95	2261460.77	Картометрический метод	2.50	—
58	404214.85	2261476.51	Картометрический метод	2.50	—
59	404215.08	2261494.16	Картометрический метод	2.50	—
60	404211.19	2261505.05	Картометрический метод	2.50	—
61	404192.99	2261521.92	Картометрический метод	2.50	—
62	404166.96	2261535.94	Картометрический метод	2.50	—
63	404149.53	2261548.17	Картометрический метод	2.50	—
64	404128.24	2261556.64	Картометрический метод	2.50	—
65	404121.18	2261562.80	Картометрический метод	2.50	—
66	404120.64	2261571.44	Картометрический метод	2.50	—
67	404136.01	2261603.10	Картометрический метод	2.50	—
68	404134.22	2261609.05	Картометрический метод	2.50	—
69	404118.71	2261610.34	Картометрический метод	2.50	—
70	404096.18	2261601.81	Картометрический метод	2.50	—

ОПИСАНИЕ МЕСТОПОЛОЖЕНИЯ ГРАНИЦ
граница станицы Хамкетинской Губского сельского поселения Мостовского района
(наименование объекта, местоположение границ которого описано)

Сведения о местоположении границ объекта

1	2	3	4	5	6
71	404064.35	2261583.06	Картометрический метод	2.50	—
72	404052.19	2261568.45	Картометрический метод	2.50	—
73	404040.23	2261558.84	Картометрический метод	2.50	—
74	404032.37	2261556.98	Картометрический метод	2.50	—
75	404024.41	2261559.12	Картометрический метод	2.50	—
76	404018.23	2261569.63	Картометрический метод	2.50	—
77	404006.79	2261593.32	Картометрический метод	2.50	—
78	403985.82	2261629.43	Картометрический метод	2.50	—
79	403971.91	2261645.74	Картометрический метод	2.50	—
80	403961.30	2261662.46	Картометрический метод	2.50	—
81	403956.53	2261668.67	Картометрический метод	2.50	—
82	403959.83	2261682.07	Картометрический метод	2.50	—
83	403971.07	2261694.32	Картометрический метод	2.50	—
84	403977.03	2261706.45	Картометрический метод	2.50	—
85	403972.12	2261718.98	Картометрический метод	2.50	—
86	403963.77	2261723.77	Картометрический метод	2.50	—
87	403947.25	2261725.71	Картометрический метод	2.50	—
88	403911.99	2261712.53	Картометрический метод	2.50	—
89	403890.69	2261707.69	Картометрический метод	2.50	—
90	403879.48	2261708.42	Картометрический метод	2.50	—
91	403871.93	2261720.89	Картометрический метод	2.50	—
92	403861.91	2261739.95	Картометрический метод	2.50	—
93	403848.34	2261756.27	Картометрический метод	2.50	—
94	403820.66	2261783.90	Картометрический метод	2.50	—
95	403787.51	2261806.06	Картометрический метод	2.50	—

ОПИСАНИЕ МЕСТОПОЛОЖЕНИЯ ГРАНИЦ
граница станицы Хамкетинской Губского сельского поселения Мостовского района
(наименование объекта, местоположение границ которого описано)

Сведения о местоположении границ объекта

1	2	3	4	5	6
96	403731.95	2261842.00	Картометрический метод	2.50	—
97	403690.47	2261868.30	Картометрический метод	2.50	—
98	403679.67	2261878.69	Картометрический метод	2.50	—
99	403678.60	2261895.64	Картометрический метод	2.50	—
100	403681.00	2261905.35	Картометрический метод	2.50	—
101	403714.45	2261925.14	Картометрический метод	2.50	—
102	403752.19	2261945.03	Картометрический метод	2.50	—
103	403755.24	2261955.09	Картометрический метод	2.50	—
104	403750.87	2261971.96	Картометрический метод	2.50	—
105	403752.58	2261982.99	Картометрический метод	2.50	—
106	403761.56	2261993.19	Картометрический метод	2.50	—
107	403763.10	2261992.93	Картометрический метод	2.50	—
108	403751.75	2262014.06	Картометрический метод	2.50	—
109	403723.81	2261987.62	Картометрический метод	2.50	—
110	403715.26	2261987.08	Картометрический метод	2.50	—
111	403698.48	2261999.66	Картометрический метод	2.50	—
112	403671.65	2262019.65	Картометрический метод	2.50	—
113	403653.42	2262037.52	Картометрический метод	2.50	—
114	403650.24	2262046.43	Картометрический метод	2.50	—
115	403652.65	2262055.81	Картометрический метод	2.50	—
116	403689.69	2262090.66	Картометрический метод	2.50	—
117	403697.20	2262093.51	Картометрический метод	2.50	—
118	403697.20	2262115.58	Картометрический метод	2.50	—
119	403714.05	2262219.39	Картометрический метод	2.50	—
120	403709.93	2262227.45	Картометрический метод	2.50	—

ОПИСАНИЕ МЕСТОПОЛОЖЕНИЯ ГРАНИЦ
граница станицы Хамкетинской Губского сельского поселения Мостовского района
(наименование объекта, местоположение границ которого описано)

Сведения о местоположении границ объекта

1	2	3	4	5	6
121	403707.30	2262226.18	Картометрический метод	2.50	—
122	403695.10	2262226.55	Картометрический метод	2.50	—
123	403681.13	2262218.55	Картометрический метод	2.50	—
124	403666.30	2262218.86	Картометрический метод	2.50	—
125	403654.85	2262229.24	Картометрический метод	2.50	—
126	403645.70	2262253.32	Картометрический метод	2.50	—
127	403640.83	2262291.15	Картометрический метод	2.50	—
128	403633.17	2262321.59	Картометрический метод	2.50	—
129	403626.29	2262342.56	Картометрический метод	2.50	—
130	403537.52	2262342.95	Картометрический метод	2.50	—
131	403431.95	2262237.30	Картометрический метод	2.50	—
132	403416.13	2262275.43	Картометрический метод	2.50	—
133	403408.63	2262275.88	Картометрический метод	2.50	—
134	403401.98	2262264.73	Картометрический метод	2.50	—
135	403387.95	2262245.41	Картометрический метод	2.50	—
136	403380.54	2262224.93	Картометрический метод	2.50	—
137	403381.77	2262201.32	Картометрический метод	2.50	—
138	403380.07	2262189.96	Картометрический метод	2.50	—
139	403370.88	2262174.76	Картометрический метод	2.50	—
140	403361.59	2262164.21	Картометрический метод	2.50	—
141	403354.34	2262164.04	Картометрический метод	2.50	—
142	403346.92	2262171.18	Картометрический метод	2.50	—
143	403344.56	2262187.10	Картометрический метод	2.50	—
144	403347.56	2262212.81	Картометрический метод	2.50	—
145	403351.89	2262238.21	Картометрический метод	2.50	—

ОПИСАНИЕ МЕСТОПОЛОЖЕНИЯ ГРАНИЦ
граница станицы Хамкетинской Губского сельского поселения Мостовского района
(наименование объекта, местоположение границ которого описано)

Сведения о местоположении границ объекта

1	2	3	4	5	6
146	403349.92	2262251.48	Картометрический метод	2.50	—
147	403340.77	2262261.91	Картометрический метод	2.50	—
148	403327.24	2262262.92	Картометрический метод	2.50	—
149	403316.83	2262257.67	Картометрический метод	2.50	—
150	403307.98	2262242.14	Картометрический метод	2.50	—
151	403301.68	2262230.01	Картометрический метод	2.50	—
152	403282.16	2262220.21	Картометрический метод	2.50	—
153	403251.09	2262210.00	Картометрический метод	2.50	—
154	403244.30	2262205.31	Картометрический метод	2.50	—
155	403242.22	2262196.28	Картометрический метод	2.50	—
156	403243.10	2262186.98	Картометрический метод	2.50	—
157	403251.85	2262179.53	Картометрический метод	2.50	—
158	403272.36	2262175.70	Картометрический метод	2.50	—
159	403281.67	2262172.26	Картометрический метод	2.50	—
160	403285.43	2262166.69	Картометрический метод	2.50	—
161	403284.44	2262159.29	Картометрический метод	2.50	—
162	403271.01	2262150.03	Картометрический метод	2.50	—
163	403261.45	2262150.47	Картометрический метод	2.50	—
164	403236.23	2262157.85	Картометрический метод	2.50	—
165	403198.34	2262171.91	Картометрический метод	2.50	—
166	403172.00	2262184.92	Картометрический метод	2.50	—
167	403137.84	2262207.73	Картометрический метод	2.50	—
168	403113.03	2262239.42	Картометрический метод	2.50	—
169	403100.71	2262258.43	Картометрический метод	2.50	—
170	403099.79	2262269.06	Картометрический метод	2.50	—

ОПИСАНИЕ МЕСТОПОЛОЖЕНИЯ ГРАНИЦ
граница станицы Хамкетинской Губского сельского поселения Мостовского района
(наименование объекта, местоположение границ которого описано)

Сведения о местоположении границ объекта

1	2	3	4	5	6
171	403105.25	2262274.85	Картометрический метод	2.50	—
172	403115.72	2262277.77	Картометрический метод	2.50	—
173	403136.85	2262275.95	Картометрический метод	2.50	—
174	403165.85	2262262.01	Картометрический метод	2.50	—
175	403190.40	2262254.61	Картометрический метод	2.50	—
176	403207.46	2262257.54	Картометрический метод	2.50	—
177	403221.40	2262267.01	Картометрический метод	2.50	—
178	403228.52	2262285.83	Картометрический метод	2.50	—
179	403235.25	2262320.61	Картометрический метод	2.50	—
180	403244.23	2262358.12	Картометрический метод	2.50	—
181	403258.91	2262391.10	Картометрический метод	2.50	—
182	403270.98	2262423.35	Картометрический метод	2.50	—
183	403265.40	2262435.87	Картометрический метод	2.50	—
184	403250.38	2262444.16	Картометрический метод	2.50	—
185	403229.64	2262456.97	Картометрический метод	2.50	—
186	403199.89	2262474.89	Картометрический метод	2.50	—
187	403162.67	2262501.96	Картометрический метод	2.50	—
188	403153.35	2262506.06	Картометрический метод	2.50	—
189	403131.97	2262504.54	Картометрический метод	2.50	—
190	403106.41	2262498.93	Картометрический метод	2.50	—
191	403054.12	2262481.68	Картометрический метод	2.50	—
192	403020.65	2262476.21	Картометрический метод	2.50	—
193	403003.36	2262482.79	Картометрический метод	2.50	—
194	402983.01	2262493.28	Картометрический метод	2.50	—
195	402970.48	2262493.97	Картометрический метод	2.50	—

ОПИСАНИЕ МЕСТОПОЛОЖЕНИЯ ГРАНИЦ
граница станицы Хамкетинской Губского сельского поселения Мостовского района
(наименование объекта, местоположение границ которого описано)

Сведения о местоположении границ объекта

1	2	3	4	5	6
196	402959.24	2262481.72	Картометрический метод	2.50	—
197	402944.79	2262453.07	Картометрический метод	2.50	—
198	402935.12	2262442.03	Картометрический метод	2.50	—
199	402927.03	2262437.99	Картометрический метод	2.50	—
200	402916.19	2262450.38	Картометрический метод	2.50	—
201	402913.15	2262467.29	Картометрический метод	2.50	—
202	402916.65	2262485.68	Картометрический метод	2.50	—
203	402927.93	2262509.92	Картометрический метод	2.50	—
204	402944.67	2262539.29	Картометрический метод	2.50	—
205	402952.62	2262564.78	Картометрический метод	2.50	—
206	402953.42	2262586.11	Картометрический метод	2.50	—
207	402945.98	2262607.57	Картометрический метод	2.50	—
208	402916.47	2262683.76	Картометрический метод	2.50	—
209	402903.68	2262722.06	Картометрический метод	2.50	—
210	402902.60	2262745.09	Картометрический метод	2.50	—
211	402910.94	2262751.20	Картометрический метод	2.50	—
212	402921.76	2262759.39	Картометрический метод	2.50	—
213	402928.34	2262764.61	Картометрический метод	2.50	—
214	402929.42	2262774.62	Картометрический метод	2.50	—
215	402930.44	2262786.96	Картометрический метод	2.50	—
216	402934.48	2262796.71	Картометрический метод	2.50	—
217	402953.67	2262807.17	Картометрический метод	2.50	—
218	402959.05	2262815.95	Картометрический метод	2.50	—
219	402959.06	2262829.27	Картометрический метод	2.50	—
220	402952.30	2262850.08	Картометрический метод	2.50	—

ОПИСАНИЕ МЕСТОПОЛОЖЕНИЯ ГРАНИЦ
граница станицы Хамкетинской Губского сельского поселения Мостовского района
(наименование объекта, местоположение границ которого описано)

Сведения о местоположении границ объекта

1	2	3	4	5	6
221	402942.43	2262890.45	Картометрический метод	2.50	—
222	402932.89	2262916.86	Картометрический метод	2.50	—
223	402928.22	2262919.41	Картометрический метод	2.50	—
224	402917.43	2262915.82	Картометрический метод	2.50	—
225	402905.81	2262919.86	Картометрический метод	2.50	—
226	402901.55	2262932.41	Картометрический метод	2.50	—
227	402897.45	2262951.95	Картометрический метод	2.50	—
228	402888.33	2262988.35	Картометрический метод	2.50	—
229	402882.67	2262991.21	Картометрический метод	2.50	—
230	402860.21	2262993.33	Картометрический метод	2.50	—
231	402834.10	2262988.85	Картометрический метод	2.50	—
232	402825.96	2262979.52	Картометрический метод	2.50	—
233	402821.70	2262965.10	Картометрический метод	2.50	—
234	402821.86	2262944.80	Картометрический метод	2.50	—
235	402825.19	2262915.91	Картометрический метод	2.50	—
236	402816.42	2262882.74	Картометрический метод	2.50	—
237	402815.82	2262822.30	Картометрический метод	2.50	—
238	402792.49	2262837.89	Картометрический метод	2.50	—
239	402780.84	2262842.93	Картометрический метод	2.50	—
240	402774.88	2262857.77	Картометрический метод	2.50	—
241	402774.00	2262880.38	Картометрический метод	2.50	—
242	402773.43	2262904.01	Картометрический метод	2.50	—
243	402769.48	2262917.56	Картометрический метод	2.50	—
244	402753.32	2262918.50	Картометрический метод	2.50	—
245	402738.22	2262929.79	Картометрический метод	2.50	—

ОПИСАНИЕ МЕСТОПОЛОЖЕНИЯ ГРАНИЦ
граница станицы Хамкетинской Губского сельского поселения Мостовского района
(наименование объекта, местоположение границ которого описано)

Сведения о местоположении границ объекта

1	2	3	4	5	6
246	402732.59	2262944.63	Картометрический метод	2.50	—
247	402726.58	2262961.46	Картометрический метод	2.50	—
248	402718.15	2262969.58	Картометрический метод	2.50	—
249	402701.07	2262967.50	Картометрический метод	2.50	—
250	402683.66	2262962.87	Картометрический метод	2.50	—
251	402639.81	2262939.72	Картометрический метод	2.50	—
252	402623.35	2262939.32	Картометрический метод	2.50	—
253	402608.48	2262941.29	Картометрический метод	2.50	—
254	402595.68	2262952.64	Картометрический метод	2.50	—
255	402585.03	2262970.69	Картометрический метод	2.50	—
256	402561.28	2263013.06	Картометрический метод	2.50	—
257	402548.71	2263042.05	Картометрический метод	2.50	—
258	402538.63	2263077.76	Картометрический метод	2.50	—
259	402526.99	2263109.44	Картометрический метод	2.50	—
260	402501.59	2263165.08	Картометрический метод	2.50	—
261	402490.58	2263198.11	Картометрический метод	2.50	—
262	402489.16	2263215.72	Картометрический метод	2.50	—
263	402491.86	2263240.42	Картометрический метод	2.50	—
264	402494.97	2263248.15	Картометрический метод	2.50	—
265	402507.64	2263255.45	Картометрический метод	2.50	—
266	402528.96	2263254.57	Картометрический метод	2.50	—
267	402588.02	2263481.45	Картометрический метод	2.50	—
268	402586.77	2263498.37	Картометрический метод	2.50	—
269	402584.48	2263540.15	Картометрический метод	2.50	—
270	402579.16	2263574.74	Картометрический метод	2.50	—

ОПИСАНИЕ МЕСТОПОЛОЖЕНИЯ ГРАНИЦ
граница станицы Хамкетинской Губского сельского поселения Мостовского района
(наименование объекта, местоположение границ которого описано)

Сведения о местоположении границ объекта

1	2	3	4	5	6
271	402583.72	2263592.96	Картометрический метод	2.50	—
272	402599.68	2263605.51	Картометрический метод	2.50	—
273	402625.52	2263640.84	Картометрический метод	2.50	—
274	402643.35	2263665.53	Картометрический метод	2.50	—
275	402644.36	2263667.07	Картометрический метод	2.50	—
276	402630.37	2263667.25	Картометрический метод	2.50	—
277	402617.87	2263666.28	Картометрический метод	2.50	—
278	402603.90	2263671.93	Картометрический метод	2.50	—
279	402601.00	2263682.85	Картометрический метод	2.50	—
280	402602.17	2263688.87	Картометрический метод	2.50	—
281	402609.48	2263700.03	Картометрический метод	2.50	—
282	402617.25	2263705.55	Картометрический метод	2.50	—
283	402627.12	2263706.12	Картометрический метод	2.50	—
284	402640.99	2263704.79	Картометрический метод	2.50	—
285	402658.88	2263694.25	Картометрический метод	2.50	—
286	402663.12	2263705.79	Картометрический метод	2.50	—
287	402665.39	2263723.26	Картометрический метод	2.50	—
288	402666.09	2263735.15	Картометрический метод	2.50	—
289	402663.48	2263769.25	Картометрический метод	2.50	—
290	402657.27	2263795.64	Картометрический метод	2.50	—
291	402655.43	2263802.01	Картометрический метод	2.50	—
292	402636.46	2263796.56	Картометрический метод	2.50	—
293	402614.71	2263783.38	Картометрический метод	2.50	—
294	402596.57	2263770.63	Картометрический метод	2.50	—
295	402575.26	2263752.80	Картометрический метод	2.50	—

ОПИСАНИЕ МЕСТОПОЛОЖЕНИЯ ГРАНИЦ
граница станицы Хамкетинской Губского сельского поселения Мостовского района
(наименование объекта, местоположение границ которого описано)

Сведения о местоположении границ объекта

1	2	3	4	5	6
296	402552.84	2263739.94	Картометрический метод	2.50	—
297	402540.61	2263741.64	Картометрический метод	2.50	—
298	402538.58	2263743.92	Картометрический метод	2.50	—
299	402538.63	2263755.24	Картометрический метод	2.50	—
300	402546.17	2263770.41	Картометрический метод	2.50	—
301	402564.12	2263791.15	Картометрический метод	2.50	—
302	402581.92	2263804.23	Картометрический метод	2.50	—
303	402583.93	2263816.26	Картометрический метод	2.50	—
304	402580.24	2263819.17	Картометрический метод	2.50	—
305	402564.51	2263815.79	Картометрический метод	2.50	—
306	402540.48	2263801.56	Картометрический метод	2.50	—
307	402532.30	2263799.03	Картометрический метод	2.50	—
308	402522.36	2263801.46	Картометрический метод	2.50	—
309	402518.80	2263812.36	Картометрический метод	2.50	—
310	402523.73	2263826.46	Картометрический метод	2.50	—
311	402543.16	2263853.89	Картометрический метод	2.50	—
312	402585.40	2263905.52	Картометрический метод	2.50	—
313	402594.92	2263920.40	Картометрический метод	2.50	—
314	402595.01	2263930.05	Картометрический метод	2.50	—
315	402587.89	2263938.54	Картометрический метод	2.50	—
316	402578.65	2263939.31	Картометрический метод	2.50	—
317	402567.52	2263936.38	Картометрический метод	2.50	—
318	402555.01	2263922.43	Картометрический метод	2.50	—
319	402540.65	2263889.79	Картометрический метод	2.50	—
320	402533.11	2263874.62	Картометрический метод	2.50	—

ОПИСАНИЕ МЕСТОПОЛОЖЕНИЯ ГРАНИЦ
граница станицы Хамкетинской Губского сельского поселения Мостовского района
(наименование объекта, местоположение границ которого описано)

Сведения о местоположении границ объекта

1	2	3	4	5	6
321	402524.52	2263875.41	Картометрический метод	2.50	—
322	402521.11	2263880.32	Картометрический метод	2.50	—
323	402514.52	2263893.81	Картометрический метод	2.50	—
324	402507.79	2263899.64	Картометрический метод	2.50	—
325	402494.34	2263897.32	Картометрический метод	2.50	—
326	402481.01	2263876.69	Картометрический метод	2.50	—
327	402468.34	2263842.09	Картометрический метод	2.50	—
328	402452.07	2263806.41	Картометрический метод	2.50	—
329	402425.30	2263783.13	Картометрический метод	2.50	—
330	402393.10	2263766.03	Картометрический метод	2.50	—
331	402378.67	2263763.35	Картометрический метод	2.50	—
332	402360.25	2263761.91	Картометрический метод	2.50	—
333	402344.67	2263765.86	Картометрический метод	2.50	—
334	402336.50	2263763.33	Картометрический метод	2.50	—
335	402331.08	2263755.88	Картометрический метод	2.50	—
336	402329.99	2263746.53	Картометрический метод	2.50	—
337	402347.46	2263718.99	Картометрический метод	2.50	—
338	402347.47	2263705.01	Картометрический метод	2.50	—
339	402345.40	2263695.30	Картометрический метод	2.50	—
340	402339.02	2263686.49	Картометрический метод	2.50	—
341	402327.25	2263682.88	Картометрический метод	2.50	—
342	402314.71	2263683.90	Картометрический метод	2.50	—
343	402300.31	2263693.54	Картометрический метод	2.50	—
344	402279.78	2263711.36	Картометрический метод	2.50	—
345	402269.48	2263728.75	Картометрический метод	2.50	—

ОПИСАНИЕ МЕСТОПОЛОЖЕНИЯ ГРАНИЦ
граница станицы Хамкетинской Губского сельского поселения Мостовского района
(наименование объекта, местоположение границ которого описано)

Сведения о местоположении границ объекта

1	2	3	4	5	6
346	402270.96	2263749.09	Картометрический метод	2.50	—
347	402278.84	2263763.60	Картометрический метод	2.50	—
348	402292.92	2263780.92	Картометрический метод	2.50	—
349	402318.11	2263801.84	Картометрический метод	2.50	—
350	402327.62	2263803.40	Картометрический метод	2.50	—
351	402347.87	2263810.55	Картометрический метод	2.50	—
352	402358.82	2263821.13	Картометрический метод	2.50	—
353	402373.60	2263836.47	Картометрический метод	2.50	—
354	402393.89	2263882.90	Картометрический метод	2.50	—
355	402408.62	2263913.89	Картометрический метод	2.50	—
356	402419.15	2263928.12	Картометрический метод	2.50	—
357	402433.52	2263933.13	Картометрический метод	2.50	—
358	402445.69	2263934.09	Картометрический метод	2.50	—
359	402478.09	2263929.22	Картометрический метод	2.50	—
360	402482.52	2263936.65	Картометрический метод	2.50	—
361	402479.32	2263946.56	Картометрический метод	2.50	—
362	402469.38	2263962.30	Картометрический метод	2.50	—
363	402457.85	2263989.65	Картометрический метод	2.50	—
364	402456.26	2264000.60	Картометрический метод	2.50	—
365	402461.68	2264008.39	Картометрический метод	2.50	—
366	402478.60	2264016.79	Картометрический метод	2.50	—
367	402507.00	2264027.46	Картометрический метод	2.50	—
368	402526.87	2264036.93	Картометрический метод	2.50	—
369	402540.55	2264045.36	Картометрический метод	2.50	—
370	402498.21	2264090.54	Картометрический метод	2.50	—

ОПИСАНИЕ МЕСТОПОЛОЖЕНИЯ ГРАНИЦ
граница станицы Хамкетинской Губского сельского поселения Мостовского района
(наименование объекта, местоположение границ которого описано)

Сведения о местоположении границ объекта

1	2	3	4	5	6
371	402493.72	2264086.40	Картометрический метод	2.50	—
372	402467.13	2264055.13	Картометрический метод	2.50	—
373	402457.17	2264044.90	Картометрический метод	2.50	—
374	402439.55	2264037.81	Картометрический метод	2.50	—
375	402430.45	2264046.25	Картометрический метод	2.50	—
376	402429.87	2264056.55	Картометрический метод	2.50	—
377	402442.33	2264086.15	Картометрический метод	2.50	—
378	402447.55	2264101.92	Картометрический метод	2.50	—
379	402446.19	2264117.21	Картометрический метод	2.50	—
380	402448.05	2264135.56	Картометрический метод	2.50	—
381	402451.60	2264140.26	Картометрический метод	2.50	—
382	402404.15	2264190.88	Картометрический метод	2.50	—
383	402285.04	2264125.98	Картометрический метод	2.50	—
384	402278.15	2264118.46	Картометрический метод	2.50	—
385	402274.36	2264098.40	Картометрический метод	2.50	—
386	402278.52	2264062.54	Картометрический метод	2.50	—
387	402284.82	2264020.08	Картометрический метод	2.50	—
388	402280.76	2263997.35	Картометрический метод	2.50	—
389	402275.06	2263987.89	Картометрический метод	2.50	—
390	402256.43	2263981.78	Картометрический метод	2.50	—
391	402257.22	2263959.58	Картометрический метод	2.50	—
392	402239.62	2263956.76	Картометрический метод	2.50	—
393	402241.28	2263938.35	Картометрический метод	2.50	—
394	401886.68	2263881.59	Картометрический метод	2.50	—
395	401582.15	2263509.77	Картометрический метод	2.50	—

ОПИСАНИЕ МЕСТОПОЛОЖЕНИЯ ГРАНИЦ
граница станицы Хамкетинской Губского сельского поселения Мостовского района
(наименование объекта, местоположение границ которого описано)

Сведения о местоположении границ объекта

1	2	3	4	5	6
396	401507.25	2263496.52	Картометрический метод	2.50	—
397	401503.51	2263457.28	Картометрический метод	2.50	—
398	401495.96	2263428.13	Картометрический метод	2.50	—
399	401471.65	2263352.45	Картометрический метод	2.50	—
400	401471.76	2263352.28	Картометрический метод	2.50	—
401	401479.68	2263338.15	Картометрический метод	2.50	—
402	401488.49	2263328.05	Картометрический метод	2.50	—
403	401503.44	2263336.40	Картометрический метод	2.50	—
404	401512.74	2263360.26	Картометрический метод	2.50	—
405	401512.81	2263384.56	Картометрический метод	2.50	—
406	401521.29	2263401.75	Картометрический метод	2.50	—
407	401532.90	2263412.02	Картометрический метод	2.50	—
408	401543.84	2263409.28	Картометрический метод	2.50	—
409	401550.52	2263391.80	Картометрический метод	2.50	—
410	401551.65	2263372.19	Картометрический метод	2.50	—
411	401556.77	2263351.34	Картометрический метод	2.50	—
412	401563.02	2263338.17	Картометрический метод	2.50	—
413	401588.85	2263319.16	Картометрический метод	2.50	—
414	401624.76	2263305.38	Картометрический метод	2.50	—
415	401644.89	2263290.22	Картометрический метод	2.50	—
416	401666.65	2263262.12	Картометрический метод	2.50	—
417	401702.12	2263198.72	Картометрический метод	2.50	—
418	401728.88	2263141.11	Картометрический метод	2.50	—
419	401730.54	2263126.84	Картометрический метод	2.50	—
420	401729.97	2263096.20	Картометрический метод	2.50	—

ОПИСАНИЕ МЕСТОПОЛОЖЕНИЯ ГРАНИЦ
граница станицы Хамкетинской Губского сельского поселения Мостовского района
(наименование объекта, местоположение границ которого описано)

Сведения о местоположении границ объекта

1	2	3	4	5	6
421	401721.79	2263080.35	Картометрический метод	2.50	—
422	401699.61	2263057.51	Картометрический метод	2.50	—
423	401693.09	2263041.04	Картометрический метод	2.50	—
424	401696.63	2263030.81	Картометрический метод	2.50	—
425	401701.82	2263020.61	Картометрический метод	2.50	—
426	401722.86	2262995.49	Картометрический метод	2.50	—
427	401747.03	2262963.11	Картометрический метод	2.50	—
428	401752.31	2262948.93	Картометрический метод	2.50	—
429	401753.28	2262936.30	Картометрический метод	2.50	—
430	401746.41	2262920.49	Картометрический метод	2.50	—
431	401731.31	2262891.16	Картометрический метод	2.50	—
432	401728.01	2262877.76	Картометрический метод	2.50	—
433	401730.43	2262873.16	Картометрический метод	2.50	—
434	401737.17	2262867.00	Картометрический метод	2.50	—
435	401772.12	2262865.85	Картометрический метод	2.50	—
436	401800.87	2262861.88	Картометрический метод	2.50	—
437	401843.18	2262842.60	Картометрический метод	2.50	—
438	401871.72	2262820.32	Картометрический метод	2.50	—
439	401881.71	2262815.57	Картометрический метод	2.50	—
440	401891.85	2262818.81	Картометрический метод	2.50	—
441	401898.56	2262827.29	Картометрический метод	2.50	—
442	401900.53	2262840.99	Картометрический метод	2.50	—
443	401903.39	2262872.69	Картометрический метод	2.50	—
444	401904.63	2262903.01	Картометрический метод	2.50	—
445	401906.46	2262936.35	Картометрический метод	2.50	—

ОПИСАНИЕ МЕСТОПОЛОЖЕНИЯ ГРАНИЦ
граница станицы Хамкетинской Губского сельского поселения Мостовского района
(наименование объекта, местоположение границ которого описано)

Сведения о местоположении границ объекта

1	2	3	4	5	6
446	401901.53	2262963.19	Картометрический метод	2.50	—
447	401895.58	2262977.70	Картометрический метод	2.50	—
448	401882.25	2262983.70	Картометрический метод	2.50	—
449	401872.13	2262993.77	Картометрический метод	2.50	—
450	401869.93	2263003.04	Картометрический метод	2.50	—
451	401879.83	2263015.93	Картометрический метод	2.50	—
452	401898.28	2263029.36	Картометрический метод	2.50	—
453	401909.55	2263039.96	Картометрический метод	2.50	—
454	401916.55	2263050.11	Картометрический метод	2.50	—
455	401924.33	2263068.94	Картометрический метод	2.50	—
456	401934.96	2263078.86	Картометрический метод	2.50	—
457	401943.10	2263082.71	Картометрический метод	2.50	—
458	401952.62	2263084.28	Картометрический метод	2.50	—
459	401957.65	2263080.74	Картометрический метод	2.50	—
460	401962.25	2263067.53	Картометрический метод	2.50	—
461	401959.97	2263052.83	Картометрический метод	2.50	—
462	401946.16	2263024.53	Картометрический метод	2.50	—
463	401936.54	2262999.99	Картометрический метод	2.50	—
464	401933.94	2262984.95	Картометрический метод	2.50	—
465	401933.61	2262971.29	Картометрический метод	2.50	—
466	401943.53	2262956.22	Картометрический метод	2.50	—
467	401957.92	2262946.91	Картометрический метод	2.50	—
468	401972.66	2262936.95	Картометрический метод	2.50	—
469	401986.12	2262938.94	Картометрический метод	2.50	—
470	402002.35	2262948.99	Картометрический метод	2.50	—

ОПИСАНИЕ МЕСТОПОЛОЖЕНИЯ ГРАНИЦ
граница станицы Хамкетинской Губского сельского поселения Мостовского района
(наименование объекта, местоположение границ которого описано)

Сведения о местоположении границ объекта

1	2	3	4	5	6
471	402010.70	2262957.85	Картометрический метод	2.50	—
472	402019.38	2262966.71	Картометрический метод	2.50	—
473	402035.76	2262970.44	Картометрический метод	2.50	—
474	402047.76	2262964.40	Картометрический метод	2.50	—
475	402066.54	2262937.23	Картометрический метод	2.50	—
476	402070.71	2262914.69	Картометрический метод	2.50	—
477	402071.59	2262905.39	Картометрический метод	2.50	—
478	402065.56	2262895.92	Картометрический метод	2.50	—
479	402037.13	2262886.58	Картометрический метод	2.50	—
480	402004.50	2262873.80	Картометрический метод	2.50	—
481	401996.08	2262867.61	Картометрический метод	2.50	—
482	401995.04	2262856.26	Картометрический метод	2.50	—
483	402002.01	2262854.10	Картометрический метод	2.50	—
484	402010.57	2262854.31	Картометрический метод	2.50	—
485	402027.54	2262861.05	Картометрический метод	2.50	—
486	402051.53	2262863.29	Картометрический метод	2.50	—
487	402069.57	2262866.39	Картометрический метод	2.50	—
488	402079.18	2262864.29	Картометрический метод	2.50	—
489	402087.02	2262853.50	Картометрический метод	2.50	—
490	402086.60	2262843.50	Картометрический метод	2.50	—
491	402081.09	2262839.70	Картометрический метод	2.50	—
492	402062.69	2262837.93	Картометрический метод	2.50	—
493	402033.53	2262831.23	Картометрический метод	2.50	—
494	402024.73	2262827.35	Картометрический метод	2.50	—
495	402006.00	2262811.59	Картометрический метод	2.50	—

ОПИСАНИЕ МЕСТОПОЛОЖЕНИЯ ГРАНИЦ
граница станицы Хамкетинской Губского сельского поселения Мостовского района
(наименование объекта, местоположение границ которого описано)

Сведения о местоположении границ объекта

1	2	3	4	5	6
496	402001.67	2262800.16	Картометрический метод	2.50	—
497	401997.41	2262799.06	Картометрический метод	2.50	—
498	401989.44	2262788.21	Картометрический метод	2.50	—
499	401981.23	2262787.02	Картометрический метод	2.50	—
500	401974.58	2262789.52	Картометрический метод	2.50	—
501	401965.15	2262798.28	Картометрический метод	2.50	—
502	401957.63	2262809.42	Картометрический метод	2.50	—
503	401951.90	2262814.94	Картометрический метод	2.50	—
504	401946.60	2262816.14	Картометрический метод	2.50	—
505	401932.66	2262806.81	Картометрический метод	2.50	—
506	401925.34	2262796.32	Картометрический метод	2.50	—
507	401916.81	2262781.13	Картометрический метод	2.50	—
508	401906.72	2262775.89	Картометрический метод	2.50	—
509	401890.00	2262772.49	Картометрический метод	2.50	—
510	401876.39	2262776.82	Картометрический метод	2.50	—
511	401860.02	2262786.41	Картометрический метод	2.50	—
512	401834.53	2262805.10	Картометрический метод	2.50	—
513	401821.10	2262815.76	Картометрический метод	2.50	—
514	401809.34	2262825.13	Картометрический метод	2.50	—
515	401783.17	2262831.16	Картометрический метод	2.50	—
516	401766.95	2262834.10	Картометрический метод	2.50	—
517	401753.60	2262827.78	Картометрический метод	2.50	—
518	401745.73	2262812.94	Картометрический метод	2.50	—
519	401741.82	2262797.20	Картометрический метод	2.50	—
520	401742.95	2262764.27	Картометрический метод	2.50	—

ОПИСАНИЕ МЕСТОПОЛОЖЕНИЯ ГРАНИЦ
граница станицы Хамкетинской Губского сельского поселения Мостовского района
(наименование объекта, местоположение границ которого описано)

Сведения о местоположении границ объекта

1	2	3	4	5	6
521	401739.22	2262755.19	Картометрический метод	2.50	—
522	401729.73	2262752.63	Картометрический метод	2.50	—
523	401737.65	2262739.46	Картометрический метод	2.50	—
524	401814.03	2262655.48	Картометрический метод	2.50	—
525	401862.82	2262595.32	Картометрический метод	2.50	—
526	401905.99	2262525.72	Картометрический метод	2.50	—
527	401937.75	2262497.86	Картометрический метод	2.50	—
528	402071.21	2262388.42	Картометрический метод	2.50	—
529	402094.28	2262373.36	Картометрический метод	2.50	—
530	402242.05	2262320.53	Картометрический метод	2.50	—
531	402282.18	2262299.45	Картометрический метод	2.50	—
532	402534.70	2262122.66	Картометрический метод	2.50	—
533	402697.92	2262003.55	Картометрический метод	2.50	—
534	402719.68	2261988.77	Картометрический метод	2.50	—
535	402764.40	2261973.50	Картометрический метод	2.50	—
536	402783.13	2261967.10	Картометрический метод	2.50	—
537	402794.44	2261959.12	Картометрический метод	2.50	—
538	402807.17	2261946.50	Картометрический метод	2.50	—
539	402797.98	2261939.24	Картометрический метод	2.50	—
540	402788.29	2261950.31	Картометрический метод	2.50	—
541	402779.81	2261956.96	Картометрический метод	2.50	—
542	402754.37	2261966.17	Картометрический метод	2.50	—
543	402722.99	2261972.66	Картометрический метод	2.50	—
544	402694.24	2261993.23	Картометрический метод	2.50	—
545	402523.25	2262115.10	Картометрический метод	2.50	—

ОПИСАНИЕ МЕСТОПОЛОЖЕНИЯ ГРАНИЦ
граница станицы Хамкетинской Губского сельского поселения Мостовского района
(наименование объекта, местоположение границ которого описано)

Сведения о местоположении границ объекта

1	2	3	4	5	6
546	402276.16	2262289.09	Картометрический метод	2.50	—
547	402240.75	2262308.19	Картометрический метод	2.50	—
548	402098.69	2262358.21	Картометрический метод	2.50	—
549	402066.78	2262377.54	Картометрический метод	2.50	—
550	401933.26	2262485.54	Картометрический метод	2.50	—
551	401898.80	2262515.70	Картометрический метод	2.50	—
552	401844.95	2262599.23	Картометрический метод	2.50	—
553	401806.82	2262646.95	Картометрический метод	2.50	—
554	401729.21	2262730.03	Картометрический метод	2.50	—
555	401732.78	2262708.58	Картометрический метод	2.50	—
556	401683.39	2262675.14	Картометрический метод	2.50	—
557	401652.64	2262666.93	Картометрический метод	2.50	—
558	401649.87	2262666.86	Картометрический метод	2.50	—
559	401649.47	2262666.13	Картометрический метод	2.50	—
560	401637.11	2262659.50	Картометрический метод	2.50	—
561	401615.03	2262659.64	Картометрический метод	2.50	—
562	401560.32	2262660.64	Картометрический метод	2.50	—
563	401546.67	2262654.62	Картометрический метод	2.50	—
564	401533.72	2262641.05	Картометрический метод	2.50	—
565	401518.52	2262618.35	Картометрический метод	2.50	—
566	401499.16	2262601.90	Картометрический метод	2.50	—
567	401473.76	2262589.63	Картометрический метод	2.50	—
568	401464.75	2262589.70	Картометрический метод	2.50	—
569	401451.88	2262549.72	Картометрический метод	2.50	—
570	401453.02	2262548.09	Картометрический метод	2.50	—

ОПИСАНИЕ МЕСТОПОЛОЖЕНИЯ ГРАНИЦ
граница станицы Хамкетинской Губского сельского поселения Мостовского района
(наименование объекта, местоположение границ которого описано)

Сведения о местоположении границ объекта

1	2	3	4	5	6
571	401516.42	2262528.13	Картометрический метод	2.50	—
572	401503.29	2262503.32	Картометрический метод	2.50	—
573	401504.86	2262502.50	Картометрический метод	2.50	—
574	401529.04	2262483.44	Картометрический метод	2.50	—
575	401549.39	2262459.30	Картометрический метод	2.50	—
576	401557.72	2262441.86	Картометрический метод	2.50	—
577	401558.31	2262431.22	Картометрический метод	2.50	—
578	401554.69	2262403.50	Картометрический метод	2.50	—
579	401548.58	2262356.74	Картометрический метод	2.50	—
580	401539.75	2262258.99	Картометрический метод	2.50	—
581	401534.26	2262199.93	Картометрический метод	2.50	—
582	401525.58	2262150.45	Картометрический метод	2.50	—
583	401510.96	2262101.16	Картометрический метод	2.50	—
584	401501.29	2262078.62	Картометрический метод	2.50	—
585	401487.80	2262064.31	Картометрический метод	2.50	—
586	401476.64	2262062.71	Картометрический метод	2.50	—
587	401460.99	2262069.65	Картометрический метод	2.50	—
588	401456.51	2262077.87	Картометрический метод	2.50	—
589	401456.13	2262093.51	Картометрический метод	2.50	—
590	401452.68	2262099.75	Картометрический метод	2.50	—
591	401433.41	2262106.60	Картометрический метод	2.50	—
592	401428.01	2262112.13	Картометрический метод	2.50	—
593	401432.76	2262133.55	Картометрический метод	2.50	—
594	401444.64	2262146.16	Картометрический метод	2.50	—
595	401459.98	2262165.84	Картометрический метод	2.50	—

ОПИСАНИЕ МЕСТОПОЛОЖЕНИЯ ГРАНИЦ
граница станицы Хамкетинской Губского сельского поселения Мостовского района
(наименование объекта, местоположение границ которого описано)

Сведения о местоположении границ объекта

1	2	3	4	5	6
596	401466.82	2262182.65	Картометрический метод	2.50	—
597	401463.03	2262189.22	Картометрический метод	2.50	—
598	401456.10	2262190.05	Картометрический метод	2.50	—
599	401445.02	2262184.79	Картометрический метод	2.50	—
600	401434.73	2262174.55	Картометрический метод	2.50	—
601	401418.59	2262160.84	Картометрический метод	2.50	—
602	401402.48	2262159.45	Картометрический метод	2.50	—
603	401397.10	2262163.98	Картометрический метод	2.50	—
604	401394.85	2262175.25	Картометрический метод	2.50	—
605	401401.00	2262193.38	Картометрический метод	2.50	—
606	401418.79	2262220.44	Картометрический метод	2.50	—
607	401433.90	2262235.79	Картометрический метод	2.50	—
608	401434.13	2262253.77	Картометрический метод	2.50	—
609	401422.29	2262266.46	Картометрический метод	2.50	—
610	401412.03	2262268.55	Картометрический метод	2.50	—
611	401400.43	2262257.95	Картометрический метод	2.50	—
612	401385.56	2262232.28	Картометрический метод	2.50	—
613	401375.47	2262200.41	Картометрический метод	2.50	—
614	401360.53	2262164.10	Картометрический метод	2.50	—
615	401350.49	2262143.55	Картометрический метод	2.50	—
616	401331.29	2262133.76	Картометрический метод	2.50	—
617	401306.75	2262126.84	Картометрический метод	2.50	—
618	401283.95	2262115.97	Картометрический метод	2.50	—
619	401261.32	2262098.44	Картометрический метод	2.50	—
620	401237.57	2262072.57	Картометрический метод	2.50	—

ОПИСАНИЕ МЕСТОПОЛОЖЕНИЯ ГРАНИЦ
граница станицы Хамкетинской Губского сельского поселения Мостовского района
(наименование объекта, местоположение границ которого описано)

Сведения о местоположении границ объекта

1	2	3	4	5	6
621	401188.59	2262054.40	Картометрический метод	2.50	—
622	401157.58	2262043.00	Картометрический метод	2.50	—
623	401149.02	2262042.79	Картометрический метод	2.50	—
624	401142.67	2262046.30	Картометрический метод	2.50	—
625	401139.56	2262052.55	Картометрический метод	2.50	—
626	401138.67	2262075.50	Картометрический метод	2.50	—
627	401136.39	2262088.09	Картометрический метод	2.50	—
628	401130.40	2262090.61	Картометрический метод	2.50	—
629	401121.94	2262086.08	Картометрический метод	2.50	—
630	401090.19	2262068.76	Картометрический метод	2.50	—
631	401065.97	2262009.48	Картометрический метод	2.50	—
632	401056.80	2261924.82	Картометрический метод	2.50	—
633	401101.83	2261901.89	Картометрический метод	2.50	—
634	401125.61	2261885.61	Картометрический метод	2.50	—
635	401097.25	2261797.59	Картометрический метод	2.50	—
636	401058.81	2261757.46	Картометрический метод	2.50	—
637	401039.20	2261701.56	Картометрический метод	2.50	—
638	401039.20	2261636.08	Картометрический метод	2.50	—
639	401039.37	2261624.28	Картометрический метод	2.50	—
640	401091.07	2261640.21	Картометрический метод	2.50	—
641	401130.49	2261620.94	Картометрический метод	2.50	—
642	401139.58	2261629.06	Картометрический метод	2.50	—
643	401138.80	2261687.51	Картометрический метод	2.50	—
644	401344.45	2261705.41	Картометрический метод	2.50	—
645	401525.20	2261745.58	Картометрический метод	2.50	—

ОПИСАНИЕ МЕСТОПОЛОЖЕНИЯ ГРАНИЦ
граница станицы Хамкетинской Губского сельского поселения Мостовского района
(наименование объекта, местоположение границ которого описано)

Сведения о местоположении границ объекта

1	2	3	4	5	6
646	401544.30	2261726.34	Картометрический метод	2.50	—
647	401543.89	2261726.20	Картометрический метод	2.50	—
648	401575.93	2261709.54	Картометрический метод	2.50	—
649	401600.70	2261681.71	Картометрический метод	2.50	—
650	401601.16	2261681.88	Картометрический метод	2.50	—
651	401615.96	2261669.26	Картометрический метод	2.50	—
652	401656.93	2261637.29	Картометрический метод	2.50	—
653	401677.00	2261624.79	Картометрический метод	2.50	—
654	401722.26	2261578.62	Картометрический метод	2.50	—
655	401747.57	2261553.59	Картометрический метод	2.50	—
656	401759.04	2261542.55	Картометрический метод	2.50	—
657	401767.98	2261540.77	Картометрический метод	2.50	—
658	401786.26	2261547.54	Картометрический метод	2.50	—
659	401803.48	2261557.28	Картометрический метод	2.50	—
660	401832.67	2261576.30	Картометрический метод	2.50	—
661	401862.39	2261587.00	Картометрический метод	2.50	—
662	401895.89	2261591.14	Картометрический метод	2.50	—
663	401924.49	2261593.83	Картометрический метод	2.50	—
664	401960.48	2261590.04	Картометрический метод	2.50	—
665	401975.93	2261578.10	Картометрический метод	2.50	—
666	401982.63	2261559.95	Картометрический метод	2.50	—
667	401985.50	2261536.72	Картометрический метод	2.50	—
668	402000.88	2261499.80	Картометрический метод	2.50	—
669	402002.11	2261476.53	Картометрический метод	2.50	—
670	401997.30	2261443.79	Картометрический метод	2.50	—

ОПИСАНИЕ МЕСТОПОЛОЖЕНИЯ ГРАНИЦ
граница станицы Хамкетинской Губского сельского поселения Мостовского района
(наименование объекта, местоположение границ которого описано)

Сведения о местоположении границ объекта

1	2	3	4	5	6
671	401997.57	2261419.16	Картометрический метод	2.50	—
672	401993.12	2261398.75	Картометрический метод	2.50	—
673	401981.79	2261376.83	Картометрический метод	2.50	—
674	401973.10	2261368.63	Картометрический метод	2.50	—
675	401964.91	2261352.79	Картометрический метод	2.50	—
676	401963.60	2261339.11	Картометрический метод	2.50	—
677	401988.84	2261289.78	Картометрический метод	2.50	—
678	402011.36	2261277.64	Картометрический метод	2.50	—
679	402014.86	2261276.43	Картометрический метод	2.50	—
680	402022.86	2261299.59	Картометрический метод	2.50	—
681	402040.66	2261353.62	Картометрический метод	2.50	—
682	402054.60	2261403.90	Картометрический метод	2.50	—
683	402065.23	2261440.77	Картометрический метод	2.50	—
684	402072.16	2261467.57	Картометрический метод	2.50	—
685	402079.34	2261497.71	Картометрический метод	2.50	—
686	402078.83	2261505.02	Картометрический метод	2.50	—
687	402081.11	2261519.72	Картометрический метод	2.50	—
688	402089.51	2261553.88	Картометрический метод	2.50	—
689	402099.21	2261574.76	Картометрический метод	2.50	—
690	402113.11	2261585.75	Картометрический метод	2.50	—
691	402130.47	2261603.48	Картометрический метод	2.50	—
692	402155.05	2261649.68	Картометрический метод	2.50	—
693	402166.13	2261681.58	Картометрический метод	2.50	—
694	402173.29	2261699.06	Картометрический метод	2.50	—
695	402188.07	2261714.40	Картометрический метод	2.50	—

ОПИСАНИЕ МЕСТОПОЛОЖЕНИЯ ГРАНИЦ
граница станицы Хамкетинской Губского сельского поселения Мостовского района
(наименование объекта, местоположение границ которого описано)

Сведения о местоположении границ объекта

1	2	3	4	5	6
696	402196.00	2261713.59	Картометрический метод	2.50	—
697	402207.68	2261707.22	Картометрический метод	2.50	—
698	402221.81	2261681.59	Картометрический метод	2.50	—
699	402234.47	2261634.96	Картометрический метод	2.50	—
700	402236.26	2261601.71	Картометрический метод	2.50	—
701	402228.22	2261579.88	Картометрический метод	2.50	—
702	402226.78	2261557.87	Картометрический метод	2.50	—
703	402233.32	2261519.08	Картометрический метод	2.50	—
704	402236.12	2261471.54	Картометрический метод	2.50	—
705	402252.18	2261447.63	Картометрический метод	2.50	—
706	402283.89	2261417.10	Картометрический метод	2.50	—
707	402320.98	2261381.72	Картометрический метод	2.50	—
708	402326.18	2261370.86	Картометрический метод	2.50	—
709	402326.08	2261361.53	Картометрический метод	2.50	—
710	402315.96	2261344.31	Картометрический метод	2.50	—
711	402306.98	2261334.10	Картометрический метод	2.50	—
712	402300.72	2261333.95	Картометрический метод	2.50	—
713	402276.60	2261350.68	Картометрический метод	2.50	—
714	402248.92	2261364.66	Картометрический метод	2.50	—
715	402234.93	2261370.98	Картометрический метод	2.50	—
716	402221.14	2261369.31	Картометрический метод	2.50	—
717	402217.37	2261361.56	Картометрический метод	2.50	—
718	402220.18	2261354.31	Картометрический метод	2.50	—
719	402228.94	2261346.53	Картометрический метод	2.50	—
720	402254.62	2261333.50	Картометрический метод	2.50	—

ОПИСАНИЕ МЕСТОПОЛОЖЕНИЯ ГРАНИЦ
граница станицы Хамкетинской Губского сельского поселения Мостовского района
(наименование объекта, местоположение границ которого описано)

Сведения о местоположении границ объекта

1	2	3	4	5	6
721	402296.48	2261305.22	Картометрический метод	2.50	—
722	402301.06	2261293.01	Картометрический метод	2.50	—
723	402298.03	2261281.95	Картометрический метод	2.50	—
724	402291.90	2261276.48	Картометрический метод	2.50	—
725	402281.09	2261274.22	Картометрический метод	2.50	—
726	402269.47	2261277.93	Картометрический метод	2.50	—
727	402233.68	2261300.04	Картометрический метод	2.50	—
728	402190.35	2261320.96	Картометрический метод	2.50	—
729	402173.05	2261328.20	Картометрический метод	2.50	—
730	402165.53	2261325.69	Картометрический метод	2.50	—
731	402164.48	2261314.67	Картометрический метод	2.50	—
732	402172.71	2261301.22	Картометрический метод	2.50	—
733	402189.78	2261276.67	Картометрический метод	2.50	—
734	402212.81	2261250.59	Картометрический метод	2.50	—
735	402215.09	2261238.00	Картометрический метод	2.50	—
736	402200.19	2261227.65	Картометрический метод	2.50	—
737	402150.13	2261227.10	Картометрический метод	2.50	—
738	402096.28	2261219.81	Картометрический метод	2.50	—
739	402078.09	2261209.38	Картометрический метод	2.50	—
740	402071.78	2261197.91	Картометрический метод	2.50	—
741	402066.35	2261177.14	Картометрический метод	2.50	—
742	402070.38	2261173.91	Картометрический метод	2.50	—
743	402083.61	2261171.56	Картометрический метод	2.50	—
744	402127.63	2261176.62	Картометрический метод	2.50	—
745	402182.20	2261181.61	Картометрический метод	2.50	—

ОПИСАНИЕ МЕСТОПОЛОЖЕНИЯ ГРАНИЦ
граница станицы Хамкетинской Губского сельского поселения Мостовского района
(наименование объекта, местоположение границ которого описано)

Сведения о местоположении границ объекта

1	2	3	4	5	6
746	402272.21	2261192.11	Картометрический метод	2.50	—
747	402305.44	2261193.58	Картометрический метод	2.50	—
748	402315.81	2261187.17	Картометрический метод	2.50	—
749	402329.21	2261164.19	Картометрический метод	2.50	—
750	402343.96	2261153.90	Картометрический метод	2.50	—
751	402363.09	2261152.70	Картометрический метод	2.50	—
752	402405.41	2261146.40	Картометрический метод	2.50	—
753	402415.48	2261138.98	Картометрический метод	2.50	—
754	402418.23	2261120.41	Картометрический метод	2.50	—
755	402419.34	2261089.19	Картометрический метод	2.50	—
756	402414.32	2261089.22	Картометрический метод	2.50	—
757	402414.32	2261046.74	Картометрический метод	2.50	—
758	402419.91	2261046.67	Картометрический метод	2.50	—
759	402419.89	2261038.22	Картометрический метод	2.50	—
760	402410.66	2261011.36	Картометрический метод	2.50	—
761	402409.54	2260948.75	Картометрический метод	2.50	—
762	402402.41	2260876.00	Картометрический метод	2.50	—
763	402401.48	2260832.70	Картометрический метод	2.50	—
764	402395.95	2260802.61	Картометрический метод	2.50	—
765	402380.48	2260788.58	Картометрический метод	2.50	—
766	402357.28	2260767.05	Картометрический метод	2.50	—
767	402348.20	2260747.52	Картометрический метод	2.50	—
768	402331.63	2260738.13	Картометрический метод	2.50	—
769	402299.49	2260718.71	Картометрический метод	2.50	—
770	402060.22	2260865.46	Картометрический метод	2.50	—

ОПИСАНИЕ МЕСТОПОЛОЖЕНИЯ ГРАНИЦ
граница станицы Хамкетинской Губского сельского поселения Мостовского района
(наименование объекта, местоположение границ которого описано)

Сведения о местоположении границ объекта

1	2	3	4	5	6
771	402057.13	2260861.72	Картометрический метод	2.50	—
772	402057.12	2260861.72	Картометрический метод	2.50	—
773	402047.65	2260845.50	Картометрический метод	2.50	—
774	402029.32	2260826.27	Картометрический метод	2.50	—
775	402037.43	2260816.47	Картометрический метод	2.50	—
776	402087.86	2260790.20	Картометрический метод	2.50	—
777	402111.50	2260782.68	Картометрический метод	2.50	—
778	402127.89	2260788.63	Картометрический метод	2.50	—
779	402197.65	2260735.00	Картометрический метод	2.50	—
780	402239.40	2260695.01	Картометрический метод	2.50	—
781	402265.28	2260659.32	Картометрический метод	2.50	—
782	402242.01	2260648.16	Картометрический метод	2.50	—
783	402211.23	2260641.03	Картометрический метод	2.50	—
784	402213.71	2260627.20	Картометрический метод	2.50	—
785	402225.72	2260620.10	Картометрический метод	2.50	—
786	402280.99	2260635.88	Картометрический метод	2.50	—
787	402304.27	2260592.65	Картометрический метод	2.50	—
788	402288.03	2260557.64	Картометрический метод	2.50	—
789	402280.81	2260544.57	Картометрический метод	2.50	—
790	402282.34	2260528.36	Картометрический метод	2.50	—
791	402295.18	2260506.85	Картометрический метод	2.50	—
792	402313.99	2260503.21	Картометрический метод	2.50	—
793	402339.94	2260493.87	Картометрический метод	2.50	—
794	402350.28	2260497.40	Картометрический метод	2.50	—
795	402363.14	2260494.06	Картометрический метод	2.50	—

ОПИСАНИЕ МЕСТОПОЛОЖЕНИЯ ГРАНИЦ
граница станицы Хамкетинской Губского сельского поселения Мостовского района
(наименование объекта, местоположение границ которого описано)

Сведения о местоположении границ объекта

1	2	3	4	5	6
796	402358.17	2260512.73	Картометрический метод	2.50	—
797	402361.79	2260513.15	Картометрический метод	2.50	—
798	402373.59	2260501.78	Картометрический метод	2.50	—
799	402380.06	2260489.06	Картометрический метод	2.50	—
800	402392.95	2260483.33	Картометрический метод	2.50	—
801	402406.62	2260470.82	Картометрический метод	2.50	—
802	402404.72	2260444.26	Картометрический метод	2.50	—
803	402423.00	2260420.42	Картометрический метод	2.50	—
804	402430.70	2260401.63	Картометрический метод	2.50	—
805	402431.51	2260382.01	Картометрический метод	2.50	—
806	402429.37	2260348.00	Картометрический метод	2.50	—
807	402428.11	2260331.99	Картометрический метод	2.50	—
808	402432.60	2260323.44	Картометрический метод	2.50	—
809	402441.65	2260317.00	Картометрический метод	2.50	—
810	402458.09	2260318.06	Картометрический метод	2.50	—
811	402473.25	2260317.77	Картометрический метод	2.50	—
812	402476.71	2260310.86	Картометрический метод	2.50	—
813	402471.53	2260293.76	Картометрический метод	2.50	—
814	402471.01	2260292.35	Картометрический метод	2.50	—
815	402479.01	2260292.62	Картометрический метод	2.50	—
816	402508.68	2260301.03	Картометрический метод	2.50	—
817	402529.88	2260303.57	Картометрический метод	2.50	—
818	402547.68	2260304.57	Картометрический метод	2.50	—
819	402559.31	2260314.66	Картометрический метод	2.50	—
820	402566.90	2260362.09	Картометрический метод	2.50	—

ОПИСАНИЕ МЕСТОПОЛОЖЕНИЯ ГРАНИЦ
граница станицы Хамкетинской Губского сельского поселения Мостовского района
(наименование объекта, местоположение границ которого описано)

Сведения о местоположении границ объекта

1	2	3	4	5	6
821	402585.17	2260390.91	Картометрический метод	2.50	—
822	402655.59	2260405.83	Картометрический метод	2.50	—
823	402693.29	2260392.28	Картометрический метод	2.50	—
824	402700.84	2260400.99	Картометрический метод	2.50	—
825	402678.91	2260408.97	Картометрический метод	2.50	—
826	402702.58	2260438.17	Картометрический метод	2.50	—
827	402708.42	2260455.29	Картометрический метод	2.50	—
828	402717.29	2260483.80	Картометрический метод	2.50	—
829	402726.28	2260493.34	Картометрический метод	2.50	—
830	402740.60	2260500.35	Картометрический метод	2.50	—
831	402765.55	2260504.28	Картометрический метод	2.50	—
832	402776.55	2260512.54	Картометрический метод	2.50	—
833	402788.02	2260528.46	Картометрический метод	2.50	—
834	402795.48	2260546.95	Картометрический метод	2.50	—
835	402805.56	2260552.52	Картометрический метод	2.50	—
836	402817.74	2260552.82	Картометрический метод	2.50	—
837	402836.57	2260537.62	Картометрический метод	2.50	—
838	402822.31	2260541.25	Картометрический метод	2.50	—
839	402822.32	2260541.24	Картометрический метод	2.50	—
840	402864.56	2260530.48	Картометрический метод	2.50	—
841	402884.58	2260521.74	Картометрический метод	2.50	—
842	403107.57	2260591.91	Картометрический метод	2.50	—
843	403163.93	2260628.98	Картометрический метод	2.50	—
844	403334.90	2260668.33	Картометрический метод	2.50	—
845	403368.44	2260671.86	Картометрический метод	2.50	—

ОПИСАНИЕ МЕСТОПОЛОЖЕНИЯ ГРАНИЦ
граница станицы Хамкетинской Губского сельского поселения Мостовского района
(наименование объекта, местоположение границ которого описано)

Сведения о местоположении границ объекта

1	2	3	4	5	6
846	403391.24	2260681.00	Картометрический метод	2.50	—
847	403412.18	2260686.83	Картометрический метод	2.50	—
848	403428.04	2260684.89	Картометрический метод	2.50	—
849	403433.26	2260678.68	Картометрический метод	2.50	—
850	403708.64	2260707.67	Картометрический метод	2.50	—
851	403770.44	2260832.30	Картометрический метод	2.50	—
852	403801.85	2260851.39	Картометрический метод	2.50	—
853	403840.52	2260847.75	Картометрический метод	2.50	—
854	403884.21	2260823.16	Картометрический метод	2.50	—
855	404006.86	2260860.26	Картометрический метод	2.50	—
856	404022.58	2260952.12	Картометрический метод	2.50	—
857	404048.15	2260937.84	Картометрический метод	2.50	—
858	404156.10	2260877.54	Картометрический метод	2.50	—
859	404149.62	2260862.78	Картометрический метод	2.50	—
860	404148.95	2260861.25	Картометрический метод	2.50	—
861	404154.40	2260860.10	Картометрический метод	2.50	—
862	404175.03	2260851.28	Картометрический метод	2.50	—
863	404182.78	2260844.14	Картометрический метод	2.50	—
864	404184.68	2260833.87	Картометрический метод	2.50	—
865	404182.94	2260810.52	Картометрический метод	2.50	—
866	404179.97	2260783.48	Картометрический метод	2.50	—
867	404178.52	2260777.17	Картометрический метод	2.50	—
1	404210.45	2260756.34	Картометрический метод	2.50	—
868	402535.37	2263279.22	Картометрический метод	2.50	—

ОПИСАНИЕ МЕСТОПОЛОЖЕНИЯ ГРАНИЦ
граница станицы Хамкетинской Губского сельского поселения Мостовского района
(наименование объекта, местоположение границ которого описано)

Сведения о местоположении границ объекта

1	2	3	4	5	6
869	402550.58	2263337.64	Картометрический метод	2.50	—
870	402527.00	2263324.94	Картометрический метод	2.50	—
871	402512.68	2263317.60	Картометрический метод	2.50	—
872	402504.13	2263303.41	Картометрический метод	2.50	—
873	402503.17	2263288.74	Картометрический метод	2.50	—
874	402515.88	2263280.72	Картометрический метод	2.50	—
875	402534.05	2263278.83	Картометрический метод	2.50	—
868	402535.37	2263279.22	Картометрический метод	2.50	—
876	404467.16	2260931.62	Картометрический метод	2.50	—
877	404467.17	2260949.24	Картометрический метод	2.50	—
878	404461.89	2260963.09	Картометрический метод	2.50	—
879	404446.51	2260986.02	Картометрический метод	2.50	—
880	404435.76	2260994.75	Картометрический метод	2.50	—
881	404419.89	2260997.03	Картометрический метод	2.50	—
882	404406.16	2260992.70	Картометрический метод	2.50	—
883	404407.41	2260988.74	Картометрический метод	2.50	—
884	404430.62	2260975.65	Картометрический метод	2.50	—
885	404445.56	2260957.37	Картометрический метод	2.50	—
886	404452.29	2260937.89	Картометрический метод	2.50	—
887	404453.33	2260923.89	Картометрический метод	2.50	—
876	404467.16	2260931.62	Картометрический метод	2.50	—
888	403491.37	2262275.39	Картометрический метод	2.50	—
889	403499.81	2262278.42	Картометрический метод	2.50	—
890	403500.34	2262283.76	Картометрический метод	2.50	—

ОПИСАНИЕ МЕСТОПОЛОЖЕНИЯ ГРАНИЦ

граница станицы Хамкетинской Губского сельского поселения Мостовского района

(наименование объекта, местоположение границ которого описано)

Сведения о местоположении границ объекта

1	2	3	4	5	6
891	403491.79	2262297.18	Картометрический метод	2.50	—
892	403455.45	2262260.81	Картометрический метод	2.50	—
893	403460.77	2262258.16	Картометрический метод	2.50	—
894	403471.09	2262255.70	Картометрический метод	2.50	—
888	403491.37	2262275.39	Картометрический метод	2.50	—

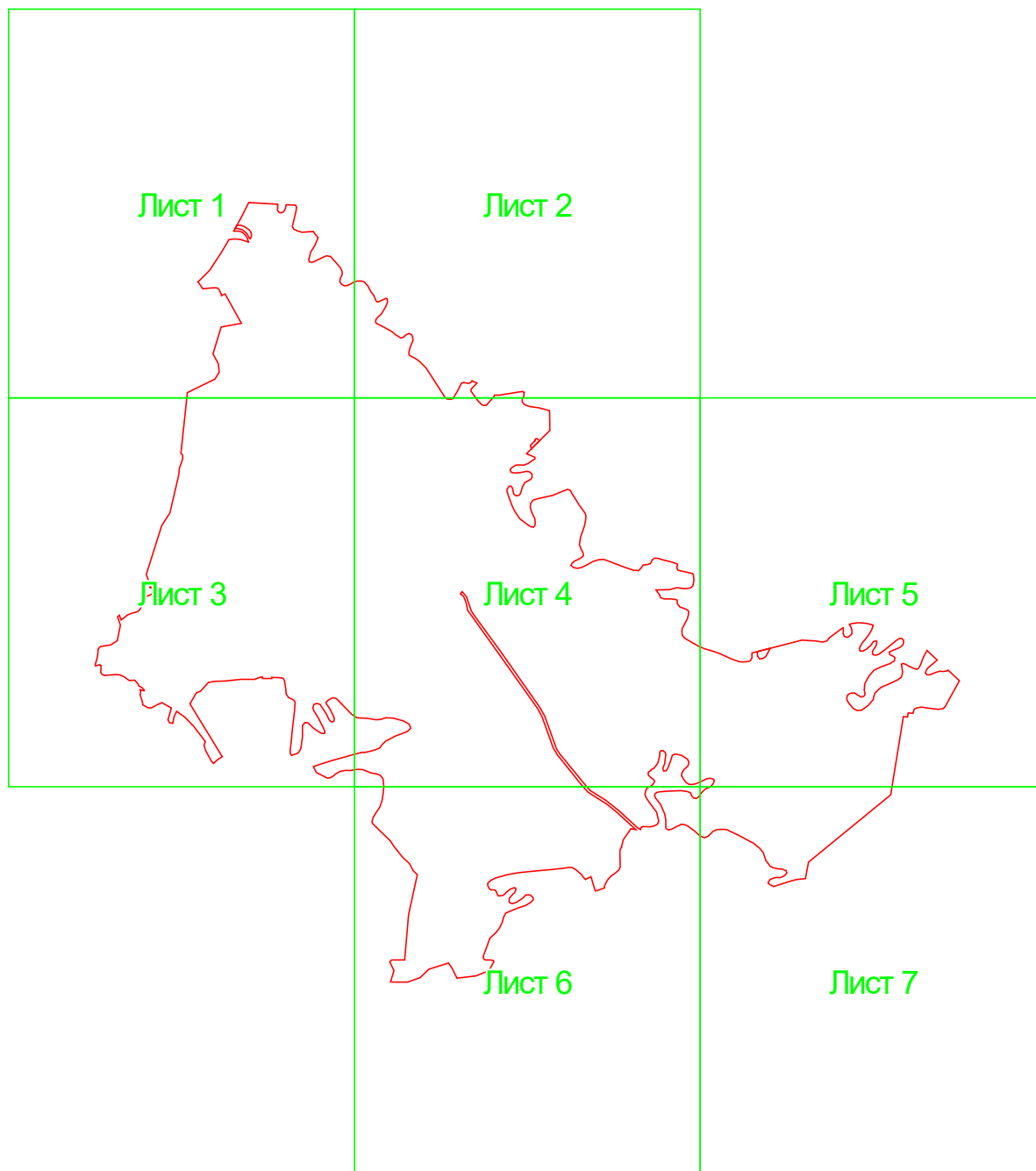
3. Сведения о характерных точках части (частей) границы объекта

Обозначение характерных точек части границы	Координаты, м		Метод определения координат характерной точки	Средняя квадратическая погрешность положения характерной точки (M_t), м	Описание обозначения точки на местности (при наличии)
	X	Y			
1	2	3	4	5	6
Часть № —					
—	—	—	—	—	—

ОПИСАНИЕ МЕСТОПОЛОЖЕНИЯ ГРАНИЦ
граница станицы Хамкетинской Губского сельского поселения Мостовского района
(наименование объекта, местоположение границ которого описано)


План границ объекта

Основной лист



Масштаб 1: 30000

Используемые условные знаки и обозначения:

-  – область выносного листа,
23 – номер выносного листа.

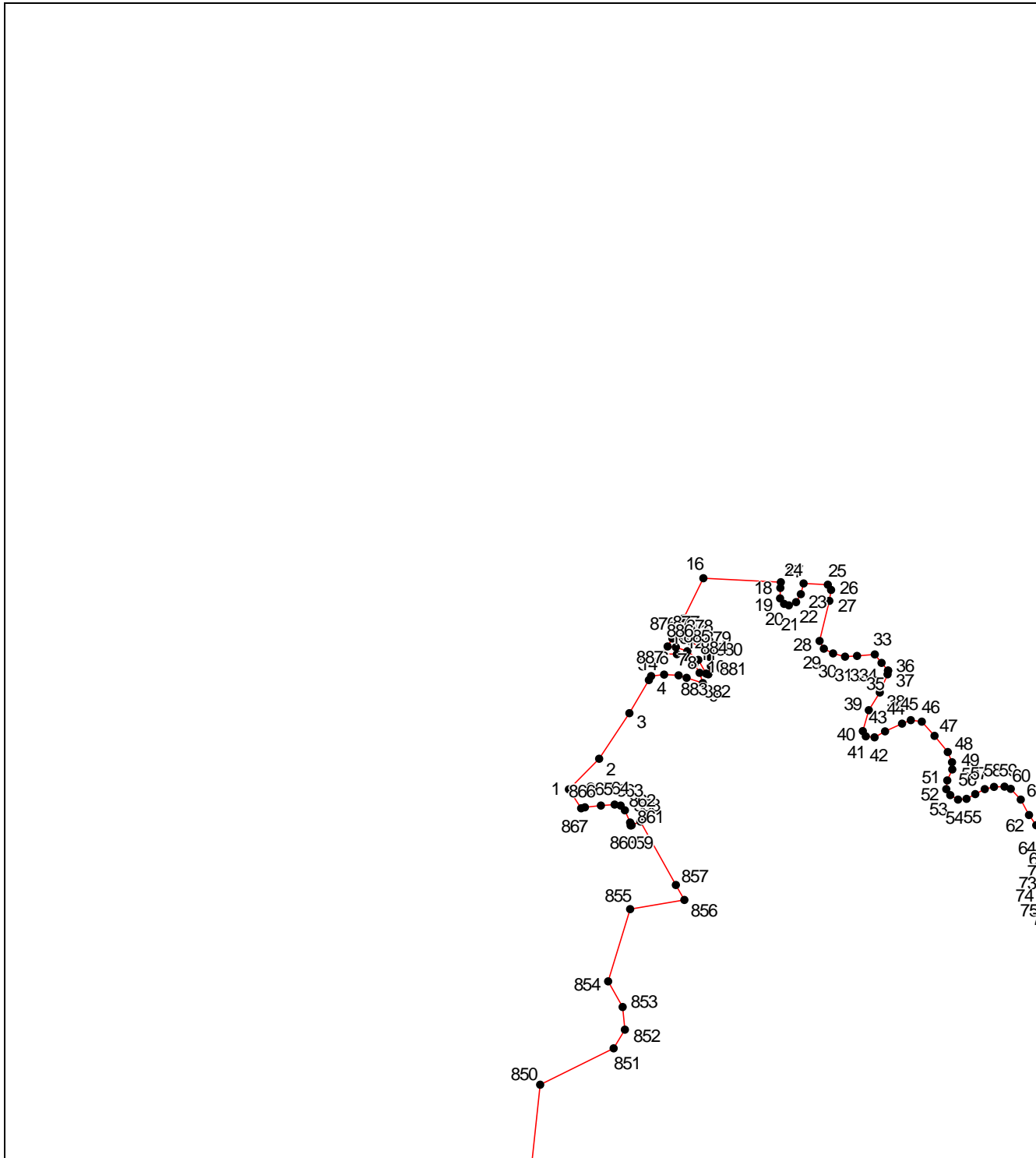
Остальные используемые условные знаки и обозначения приведены на отдельной странице в конце раздела.

ОПИСАНИЕ МЕСТОПОЛОЖЕНИЯ ГРАНИЦ
граница станицы Хамкетинской Губского сельского поселения Мостовского района

(наименование объекта, местоположение границ которого описано)

План границ объекта

Выносной лист №1



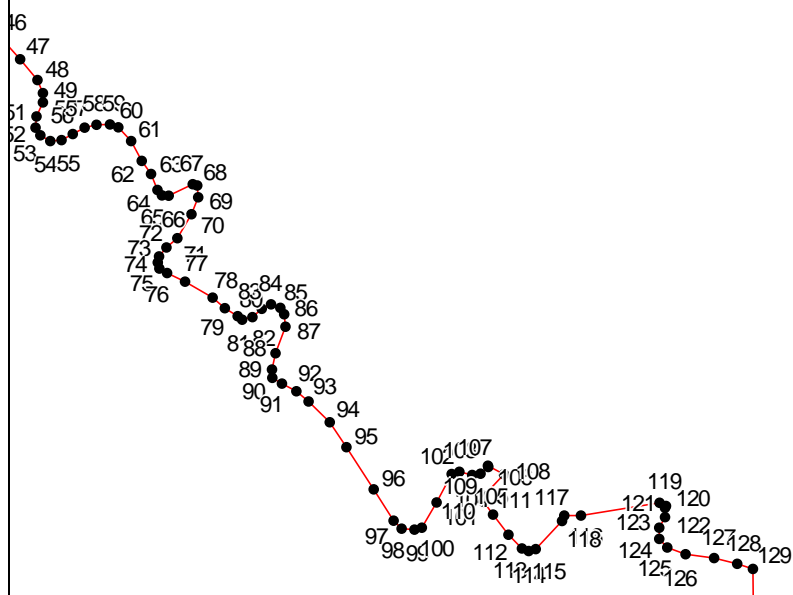
Масштаб 1:10000

Используемые условные знаки и обозначения приведены на отдельной странице в конце раздела.

ОПИСАНИЕ МЕСТОПОЛОЖЕНИЯ ГРАНИЦ
граница станицы Хамкетинской Губского сельского поселения Мостовского района
(наименование объекта, местоположение границ которого описано)

План границ объекта

Выносной лист №2



Масштаб 1:10000

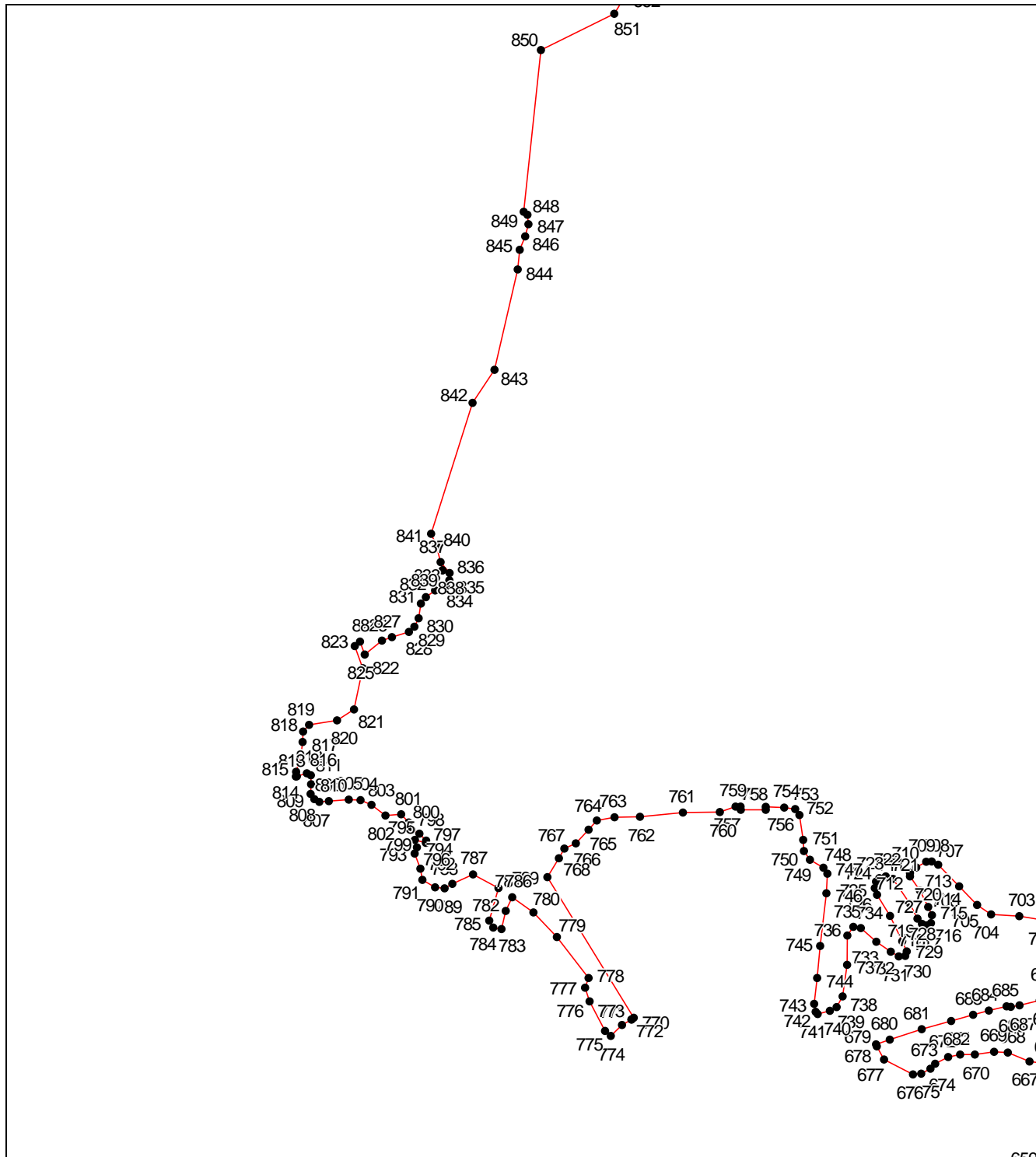
Используемые условные знаки и обозначения приведены на отдельной странице в конце раздела.

ОПИСАНИЕ МЕСТОПОЛОЖЕНИЯ ГРАНИЦ
граница станицы Хамкетинской Губского сельского поселения Мостовского района

(наименование объекта, местоположение границ которого описано)

План границ объекта

Выносной лист №3



Масштаб 1:10000

Используемые условные знаки и обозначения приведены на отдельной странице в конце раздела.

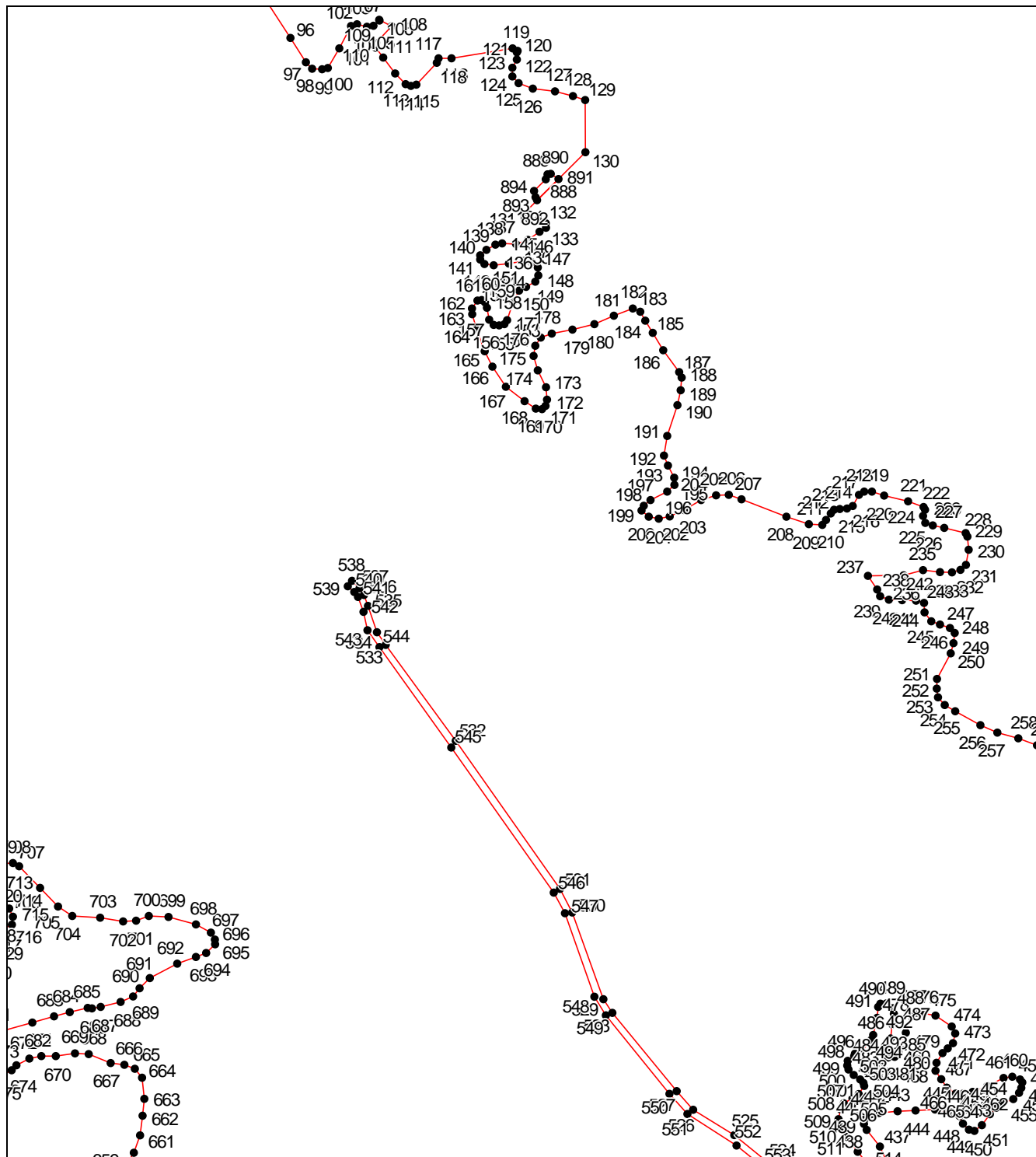
ОПИСАНИЕ МЕСТОПОЛОЖЕНИЯ ГРАНИЦ

граница станицы Хамкетинской Губского сельского поселения Мостовского района

(наименование объекта, местоположение границ которого описано)

План границ объекта

Выносной лист №4



Масштаб 1:10000

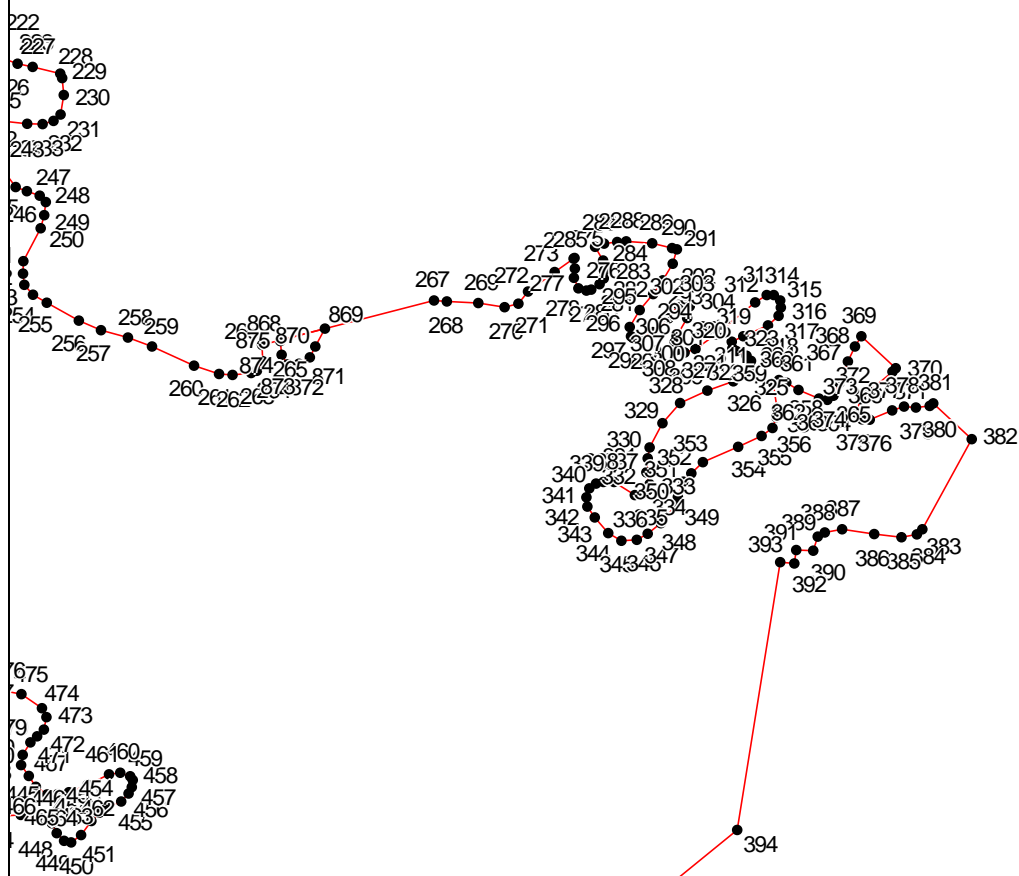
Используемые условные знаки и обозначения приведены на отдельной странице в конце раздела.

ОПИСАНИЕ МЕСТОПОЛОЖЕНИЯ ГРАНИЦ
граница станицы Хамкетинской Губского сельского поселения Мостовского района

(наименование объекта, местоположение границ которого описано)

План границ объекта

Выносной лист №5



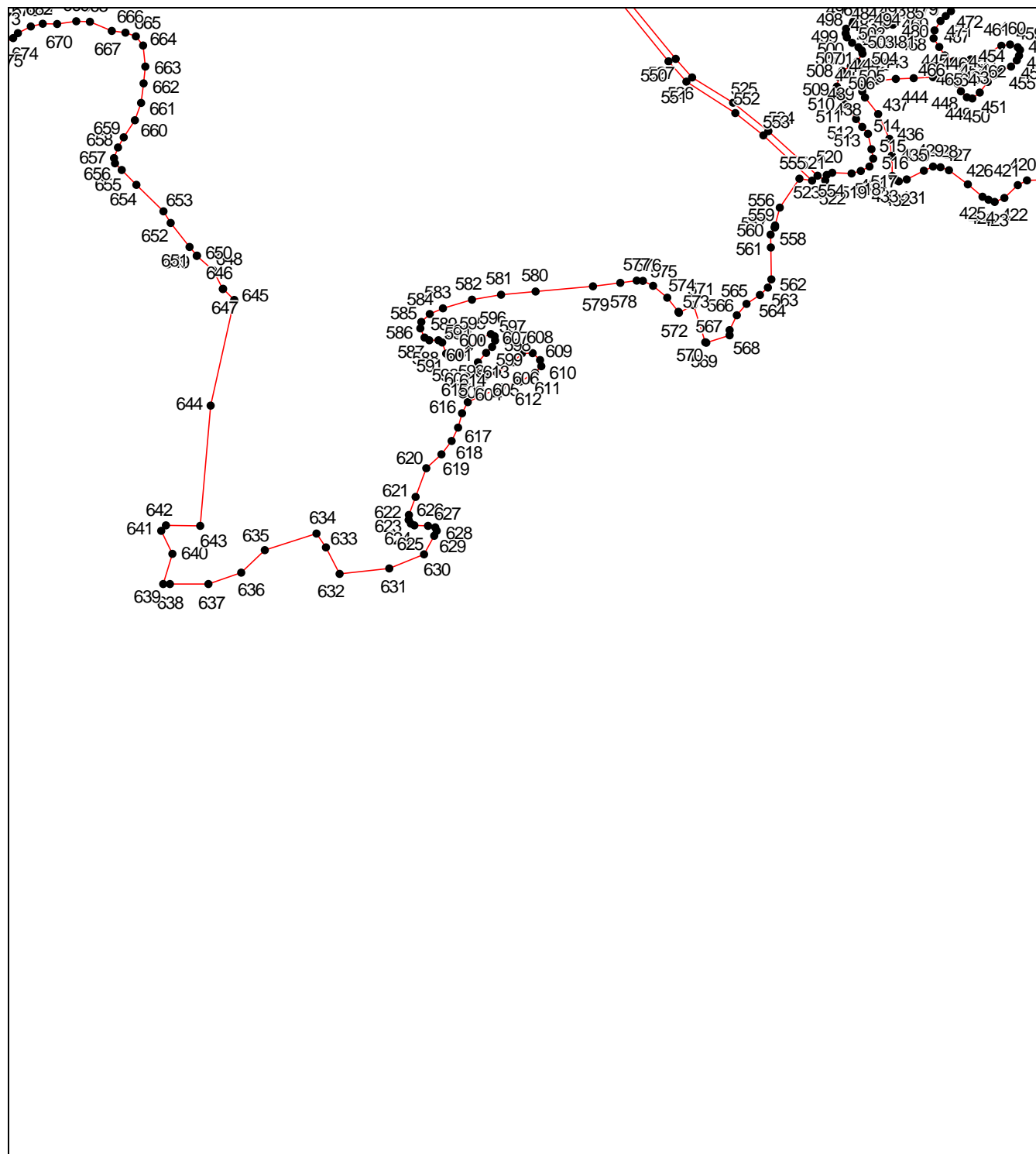
Масштаб 1:10000

Используемые условные знаки и обозначения приведены на отдельной странице в конце раздела.

ОПИСАНИЕ МЕСТОПОЛОЖЕНИЯ ГРАНИЦ
граница станицы Хамкетинской Губского сельского поселения Мостовского района
(наименование объекта, местоположение границ которого описано)

План границ объекта

Выносной лист №6




Масштаб 1:10000

Используемые условные знаки и обозначения приведены на отдельной странице в конце раздела.

ОПИСАНИЕ МЕСТОПОЛОЖЕНИЯ ГРАНИЦ
граница станицы Хамкетинской Губского сельского поселения Мостовского района
(наименование объекта, местоположение границ которого описано)

План границ объекта

Выносной лист №7








Масштаб 1:10000

Используемые условные знаки и обозначения приведены на отдельной странице в конце раздела.

ОПИСАНИЕ МЕСТОПОЛОЖЕНИЯ ГРАНИЦ
граница станицы Хамкетинской Губского сельского поселения Мостовского района
(наименование объекта, местоположение границ которого описано)

План границ объекта

Используемые условные знаки и обозначения:

-  – граница объекта,
-  – установленная граница муниципального образования,
-  – установленная граница населенного пункта,
-  – граница земельного участка,
-  – характерная точка объекта.