



Государственное бюджетное учреждение Краснодарского края
«Крайтехинвентаризация-Краевое БТИ»
Отдел по Мостовскому району

ПРОЕКТ ПЛАНИРОВКИ, ПРОЕКТ МЕЖЕВАНИЯ
линейного объекта «Реконструкция ул.Советской от ул.Ленина до ул.Кооперативной, ул.Кооперативной от ул.Советской до ул.Ленина, ул.Ленина от ул.Кооперативной до дома №1 в ст-це Костромской Мостовского района Краснодарского края»

Заказчик: Администрация Костромского сельского поселения
Мостовского района

Взам. инв. №	Подпись и дата						ПРОЕКТ ПЛАНИРОВКИ, ПРОЕКТ МЕЖЕВАНИЯ линейного объекта «Реконструкция ул.Советской от ул.Ленина до ул.Кооперативной, ул.Кооперативной от ул.Советской до ул.Ленина, ул.Ленина от ул.Кооперативной до дома №1 в ст-це Костромской Мостовского района Краснодарского края»				
										Изм.	Кол.
Инв. № подл.							2020	Пояснительная записка	ПП и ПМ	1	87
		Руководитель	Г.В.Перова						Отдел ГБУ КК «Крайтехинвентаризация – Краевое БТИ» по Мостовскому району		
		Разработала	Т.М.Холодова								

5.2.	Пояснительная записка.	Стр.37-58
Ведомость чертежей ППТ и ПМТ		
1.	Чертеж красных линий, М 1:1000	ППТ-1, ППТ-2
2.	Чертеж границ зон планируемого размещения линейных объектов, М 1:1000	ППТ-3, ППТ-4
3.	Схема расположения элементов планировочной структуры, М 1:10 000	ППТ-5
4.	Схема использования территории в период подготовки проекта планировки территории, М 1:1000	ППТ-6, ППТ-7
5.	Схема границ зон с особыми условиями использования территорий, М 1:1000	ППТ-8, ППТ-9
6.	Схема конструктивных и планировочных решений, М 1:1000	ППТ-10, ППТ-11
7.	Схема расположения изменяемых земельных участков в планировочной структуре ст.Костромская, М 1:10000	ПМТ-12
8.	Чертеж межевания территории, М 1:1000	ПМТ-13 ПМТ-14 ПМТ-15 ПМТ-16 ПМТ-17
ПРИЛОЖЕНИЯ:		
1.	Постановление администрации Костромского сельского поселения Мостовского района №7 от 03.02.2020 года (копия)	на 3-х л. в 1 экз.
2.	Задание на разработку документации по планировке территории от 07.02.2020 года (копия)	на 10-ти л. в 1 экз.
3.	Выписка из реестра членов саморегулируемой организации (в области архитектурно-строительного проектирования) №20-11-19-00369 от 21.11.2019 г. (копия)	2-х л. в 1 экз.
4.	Выписка из реестра членов саморегулируемой организации (в области инженерные изыскания) №8732/2019 от 12.12.2019 г. (копия)	2-х л. в 1 экз.
5.	Материалы и результаты инженерных изысканий, используемые при подготовке проекта планировки территории (с программой и заданием на проведение инженерных изысканий, используемые при подготовке проекта планировки территории) (электронная копия документа в формате pdf)	на 106-ти л. в 1 экз.

Инд. № подл.	Подпись и дата	Взам. инв. №

Изм.	Кол.уч.	Лист	№док	Подп.	Дата

ПРОЕКТ ПЛАНИРОВКИ, ПРОЕКТ МЕЖЕВАНИЯ
линейного объекта «Реконструкция ул.Советской от ул.Ленина до ул.Кооперативной,
ул.Кооперативной от ул.Советской до ул.Ленина, ул.Ленина от ул.Кооперативной до
дома №1 в ст-це Костромской Мостовского района Краснодарского края»

Лист

ВВЕДЕНИЕ.

Для разработки проектной документации линейных объектов, необходимым условием является наличие утверждённой в установленном законом порядке документации по планировке территории, предполагающей расположение проектируемого (реконструируемого) объекта.

В соответствии с требованиями Градостроительного кодекса РФ, применительно к линейным объектам такими документами являются проект планировки территории и проект межевания территории.

В соответствии со ст.41 Градостроительного кодекса РФ (далее – ГК РФ) подготовка документации по планировке территории осуществляется в целях обеспечения устойчивого развития территорий, выделения элементов планировочной структуры (кварталов, микрорайонов, иных элементов), установления границ земельных участков, на которых расположены объекты капитального строительства, границ земельных участков, предназначенных для строительства и размещения линейных объектов.

Порядок подготовки документации по планировке территории регламентируется ст.45, 46 Градостроительного кодекса РФ.

Документация по планировке территории (проект планировки, проект межевания линейного объекта – «Реконструкция ул.Советской от ул.Ленина до ул.Кооперативной, ул.Кооперативной от ул.Советской до ул.Ленина, ул.Ленина от ул.Кооперативной до дома №1 в ст-це Костромской Мостовского района Краснодарского края») (далее – Проект) разработана в соответствии с положениями ст.42, 45 и 46 Градостроительного кодекса Российской Федерации на основании с договора №20Ю/20-9 от 07.02.2020 года.

Исходные данные для проектирования предоставлены Заказчиком. Основанием для разработки Проекта являются:

– Постановление администрации Костромского сельского поселения Мостовского района № 7 от 03.02.2020 года "О подготовке документации по планировке территории (проект планировки, проект межевания линейного объекта "Реконструкция ул.Советской от ул.Ленина до ул.Кооперативной, ул.Кооперативной от ул.Советской до ул.Ленина, ул.Ленина от ул.Кооперативной до дома №1 в ст-це Костромской Мостовского района Краснодарского края").

- Ситуационный план;
- Генеральный план Костромского сельского поселения Мостовского района (в актуальной редакции) (далее – Генеральный план);
- Правила землепользования и застройки Костромского сельского поселения (в актуальной редакции) (далее – Правила);
- Программа транспортной инфраструктуры Костромского сельского поселения (в актуальной редакции) (далее – Программа);

Взам. инв. №	
Подпись и дата	
Инв. № подл.	

							ПРОЕКТ ПЛАНИРОВКИ, ПРОЕКТ МЕЖЕВАНИЯ линейного объекта «Реконструкция ул.Советской от ул.Ленина до ул.Кооперативной, ул.Кооперативной от ул.Советской до ул.Ленина, ул.Ленина от ул.Кооперативной до дома №1 в ст-це Костромской Мостовского района Краснодарского края»	Лист
Изм.	Кол.уч.	Лист	№док	Подп.	Дата			

– Топографическая съемка, М 1:500;

При разработке Проекта учтены требования следующих нормативных документов:

– Градостроительного кодекса РФ от 29 декабря 2004 г. №190 -ФЗ;

– Земельного кодекса РФ от 25 октября 2001 г. №136-ФЗ;

– Федерального закона от 25 июня 2002 г. №73-ФЗ «Об объектах культурного наследия (памятниках истории и культуры) народов Российской Федерации»;

– Федерального закона от 10 января 2002 г. №7-ФЗ «Об охране окружающей среды»;

– Федерального закона от 20 марта 2011 г. №41-ФЗ «О внесении изменений в градостроительный кодекс РФ и отдельные законодательные акты РФ в части вопросов территориального планирования»;

– Градостроительного кодекса Краснодарского края;

– При выполнении проекта учтены рекомендации действующей нормативно - технической документации:

– Региональных нормативов градостроительного проектирования Краснодарского края;

– СП 42.13330.2016 Градостроительство. Планировка и застройка городских и сельских поселений. Актуализированная редакция СНиП 2.07.01-89* (с Поправкой, с Изменением №1);

– СанПиН 2.2.1/2.1.1.1200-03 «Санитарно-защитные зоны и санитарная классификация предприятий, сооружений и иных объектов».

– Постановление Правительства РФ от 20.08.2009 г. №688 «Об утверждении Правил установления на местности границ объектов землеустройства»;

– Постановление Правительства РФ от 02.09.2009 г. №717 (ред. От 11.03.2011 г.) «О нормах отвода земель для размещения автомобильных дорог и (или) объектов дорожного сервиса».

При подготовке проекта использовались сведения Единого государственного реестра недвижимости в виде кадастровых планов территории.

Проектирование, строительство, реконструкция, капитальный ремонт автомобильных дорог осуществляются в соответствии с Градостроительным кодексом Российской Федерации, Федеральным законом "Об организации дорожного движения в Российской Федерации и о внесении изменений в отдельные законодательные акты Российской Федерации", Федеральным законом от 10 декабря 1995 года №196-ФЗ "О безопасности дорожного движения" и Федеральным законом "Об автомобильных дорогах и о дорожной деятельности в Российской Федерации и о внесении изменений в отдельные законодательные акты Российской Федерации" от 08.11.2007 №257-ФЗ (последняя редакция) (далее – Закон №257-ФЗ).

Для целей Закон №257-ФЗ используются следующие основные понятия:

Взам. инв. №
Подпись и дата
Инв. № подл.

							ПРОЕКТ ПЛАНИРОВКИ, ПРОЕКТ МЕЖЕВАНИЯ линейного объекта «Реконструкция ул.Советской от ул.Ленина до ул.Кооперативной, ул.Кооперативной от ул.Советской до ул.Ленина, ул.Ленина от ул.Кооперативной до дома №1 в ст-це Костромской Мостовского района Краснодарского края»	Лист
Изм.	Кол.уч.	Лист	№док	Подп.	Дата			

1) автомобильная дорога – объект транспортной инфраструктуры, предназначенный для движения транспортных средств и включающий в себя земельные участки в границах полосы отвода автомобильной дороги и расположенные на них или под ними конструктивные элементы (дорожное полотно, дорожное покрытие и подобные элементы) и дорожные сооружения, являющиеся ее технологической частью, - защитные дорожные сооружения, искусственные дорожные сооружения, производственные объекты, элементы обустройства автомобильных дорог;

2) реконструкция автомобильной дороги – комплекс работ, при выполнении которых осуществляется изменение параметров автомобильной дороги, ее участков, ведущее к изменению класса и (или) категории автомобильной дороги либо влекущее за собой изменение границы полосы отвода автомобильной дороги;

3) объекты дорожного сервиса – здания, строения, сооружения, иные объекты, предназначенные для обслуживания участников дорожного движения по пути следования (автозаправочные станции, автостанции, автовокзалы, гостиницы, кемпинги, мотели, пункты общественного питания, станции технического обслуживания, подобные объекты, а также необходимые для их функционирования места отдыха и стоянки транспортных средств);

4) полоса отвода автомобильной дороги – земельные участки (независимо от категории земель), которые предназначены для размещения конструктивных элементов автомобильной дороги, дорожных сооружений и на которых располагаются или могут располагаться объекты дорожного сервиса;

5) придорожные полосы автомобильной дороги – территории, которые прилегают с обеих сторон к полосе отвода автомобильной дороги и в границах которых устанавливается особый режим использования земельных участков (частей земельных участков) в целях обеспечения требований безопасности дорожного движения, а также нормальных условий реконструкции, капитального ремонта, содержания автомобильной дороги, ее сохранности с учетом перспектив развития автомобильной дороги.

Строительство, реконструкция, капитальный ремонт пересечения автомобильной дороги с другими автомобильными дорогами и примыкания автомобильной дороги к другой автомобильной дороге регулируются статьей 20 Закона №257-ФЗ.

Прокладка, переустройство, перенос инженерных коммуникаций, их эксплуатация в границах полос отвода и придорожных полос автомобильных дорог регулируются статьей 19 Закона №257-ФЗ.

Взам. инв. №
Подпись и дата
Инв. № подл.

ПРОЕКТ ПЛАНИРОВКИ, ПРОЕКТ МЕЖЕВАНИЯ						Лист
линейного объекта «Реконструкция ул.Советской от ул.Ленина до ул.Кооперативной, ул.Кооперативной от ул.Советской до ул.Ленина, ул.Ленина от ул.Кооперативной до дома №1 в ст-це Костромской Мостовского района Краснодарского края»						
Изм.	Кол.уч.	Лист	№док	Подп.	Дата	

І. ПРОЕКТ ПЛАНИРОВКИ ТЕРРИТОРИИ.

РАЗДЕЛ 1. ПРОЕКТ ПЛАНИРОВКИ ТЕРРИТОРИИ. ГРАФИЧЕСКАЯ ЧАСТЬ.

Чертеж красных линий, М 1:1000 (ППТ-1, ППТ-2);

Чертеж границ зон планируемого размещения линейных объектов, М 1:1000 (ППТ-3, ППТ-4).

РАЗДЕЛ 2. ПОЛОЖЕНИЕ О РАЗМЕЩЕНИИ ЛИНЕЙНОГО ОБЪЕКТА.

2.1. НАИМЕНОВАНИЕ, ОСНОВНЫЕ ХАРАКТЕРИСТИКИ И НАЗНАЧЕНИЕ ПЛАНИРУЕМЫХ ДЛЯ РАЗМЕЩЕНИЯ ЛИНЕЙНЫХ ОБЪЕКТОВ.

Настоящим проектом планировки и проектом межевания территории предусматривается определение границ территории для реконструкции линейного объекта – «Реконструкция ул.Советской от ул.Ленина до ул.Кооперативной, ул.Кооперативной от ул.Советской до ул.Ленина, ул.Ленина от ул.Кооперативной до дома №1 в ст-це Костромской Мостовского района Краснодарского края».

Участок проектирования расположен в станице Костромской Мостовского района Краснодарского края.

Основные технические показатели линейного объекта

Таблица 1

Наименование показателей	Ед. изм.	Количество
Автомобильные дороги		
Категория дороги	кат.	Улица в жилой застройке (связь между основными жилыми улицами)*
Класс дороги	класс	Дорога обычная, нескоростная дорога**
Расчетная скорость движения	км/ч	40
Проектная мощность, в том числе:		
Число полос движения	шт	2
Ширина проезжей части	м	6,0
Ширина земляного полотна	м	12,0
Ширина тротуара	м	1,5
Протяженность участка проектирования	км	2,307 (уточняется проектом)
Вид работ	вид	Реконструкция

ПРОЕКТ ПЛАНИРОВКИ, ПРОЕКТ МЕЖЕВАНИЯ
линейного объекта «Реконструкция ул.Советской от ул.Ленина до ул.Кооперативной,
ул.Кооперативной от ул.Советской до ул.Ленина, ул.Ленина от ул.Кооперативной до
дома №1 в ст-це Костромской Мостовского района Краснодарского края»

Лист

Взам. инв. №

Подпись и дата

Инв. № подл.

Изм. Кол.уч. Лист Недок Подп. Дата

Наименование показателей	Ед. изм.	Количество
Тип дорожной одежды	---	Облегченный
Пропускная способность***	---	---
Грузонапряженность***	---	---
Интенсивность движения	ед/сут	» 200 » 2000
Вид покрытия	---	Мелкозернистый асфальтобетон
Расчётная сейсмичность для дневной поверхности площадки строительства	балл	7

Категория сельских улиц и дорог (по СП 42.13330.2011 «Градостроительство. Планировка и застройка городских и поселений. Актуализированная редакция СНиП 2.07.01-89).

**Класс дороги – дорога обычная (по ГОСТ 33382-2015*)-нескоростная дорога (по ГОСТ Р 52398-2005).

***Расчет данных характеристик не производился (основание: задание на разработку документации по планировке территории).

Территория, подлежащая межеванию, расположена в пределах кадастрового квартала – 23:20:0801001.

Зона планируемого размещения линейных объектов проходит по землям категорий населенных пунктов и по земельным участкам с кадастровыми номерами 23:20:0801001:1927, 23:20:0801001:1932, 23:20:0801001:1933.

2.2. ПЕРЕЧЕНЬ СУБЪЕКТОВ РОССИЙСКОЙ ФЕДЕРАЦИИ, ПЕРЕЧЕНЬ МУНИЦИПАЛЬНЫХ РАЙОНОВ, ГОРОДСКИХ ОКРУГОВ В СОСТАВЕ СУБЪЕКТОВ РОССИЙСКОЙ ФЕДЕРАЦИИ, ПЕРЕЧЕНЬ ПОСЕЛЕНИЙ, НАСЕЛЕННЫХ ПУНКТОВ, ВНУТРИГОРОДСКИХ ТЕРРИТОРИЙ ГОРОДОВ ФЕДЕРАЛЬНОГО ЗНАЧЕНИЯ, НА ТЕРРИТОРИЯХ КОТОРЫХ УСТАНОВЛИВАЮТСЯ ЗОНЫ ПЛАНИРУЕМОГО РАЗМЕЩЕНИЯ ЛИНЕЙНЫХ ОБЪЕКТОВ.

Зона планируемого размещения линейного объекта устанавливается в границах территории населенного пункта станица Костромская, Мостовского района Краснодарского края.

2.3. ПЕРЕЧЕНЬ КООРДИНАТ ХАРАКТЕРНЫХ ТОЧЕК ГРАНИЦ ЗОН ПЛАНИРУЕМОГО РАЗМЕЩЕНИЯ ЛИНЕЙНЫХ ОБЪЕКТОВ.

Проектом граница зоны планируемого размещения линейного объекта – «Реконструкция ул.Советской от ул.Ленина до ул.Кооперативной, ул.Кооперативной от ул.Советской до ул.Ленина, ул.Ленина от

Взам. инв. №	
Подпись и дата	
Инв. № подл.	

ПРОЕКТ ПЛАНИРОВКИ, ПРОЕКТ МЕЖЕВАНИЯ						Лист
линейного объекта «Реконструкция ул.Советской от ул.Ленина до ул.Кооперативной, ул.Кооперативной от ул.Советской до ул.Ленина, ул.Ленина от ул.Кооперативной до дома №1 в ст-це Костромской Мостовского района Краснодарского края»						
Изм.	Кол.уч.	Лист	№док	Подп.	Дата	

ул.Кооперативной до дома №1 в ст-це Костромской Мостовского района Краснодарского края» установлена преимущественно по границам красных линий.

Общая площадь территории в границах зоны, планируемого размещения линейного объекта – «Реконструкция ул.Советской от ул.Ленина до ул.Кооперативной, ул.Кооперативной от ул.Советской до ул.Ленина, ул.Ленина от ул.Кооперативной до дома №1 в ст-це Костромской Мостовского района Краснодарского края» составляет – 51366,8 м² (5,1 га).

Перечень координат характерных точек границы зоны, планируемого размещения линейных объектов

Таблица 2

Обозначение характерных точек границ	Координаты характерных точек границы зоны, планируемого размещения линейных объектов	
	X	Y
1	419861,70	2269058,05
2	419830,80	2268995,76
3	419822,13	2268981,30
4	419815,09	2268983,92
5	419812,32	2268978,46
6	419808,69	2268971,33
7	419807,24	2268968,48
8	419815,33	2268964,73
9	419811,32	2268953,75
10	419813,47	2268953,14
11	419821,27	2268950,95
12	419826,86	2268949,37
13	419830,37	2268956,07
14	419860,96	2268941,79
15	419947,16	2268903,12
16	419979,97	2268888,37
17	419979,61	2268887,56
18	419993,74	2268881,39
19	420009,86	2268874,07
20	420023,84	2268866,92
21	420030,36	2268863,20
22	420091,86	2268839,92
23	420123,77	2268910,55
24	420124,52	2268914,44

Инв. № подл.	Взам. инв. №
	Подпись и дата

Изм.	Кол.уч.	Лист	№док	Подп.	Дата	ПРОЕКТ ПЛАНИРОВКИ, ПРОЕКТ МЕЖЕВАНИЯ линейного объекта «Реконструкция ул.Советской от ул.Ленина до ул.Кооперативной, ул.Кооперативной от ул.Советской до ул.Ленина, ул.Ленина от ул.Кооперативной до дома №1 в ст-це Костромской Мостовского района Краснодарского края»	Лист
------	---------	------	------	-------	------	---	------

25	420131,72	2268928,84
26	420135,50	2268930,06
27	420138,12	2268928,89
28	420148,64	2268953,29
29	420110,00	2268969,07
30	420109,56	2268954,23
31	420101,00	2268934,57
32	420113,04	2268929,51
33	420091,01	2268874,92
34	420082,02	2268867,79
35	420077,56	2268865,82
36	420074,29	2268865,77
37	419955,16	2268917,69
38	419964,53	2268937,22
39	419942,69	2268948,46
40	419932,51	2268927,62
41	419913,13	2268935,37
42	419899,06	2268941,46
43	419842,36	2268968,91
44	419836,73	2268975,44
45	419836,67	2268979,57
46	419852,04	2269009,53
47	419875,61	2269052,28
48	419889,23	2269046,37
49	419897,85	2269064,45
50	419892,62	2269066,73
51	419886,91	2269069,54
52	419883,43	2269070,50
53	419883,04	2269075,30
54	419888,75	2269086,46
55	419889,66	2269086,05
56	419890,58	2269088,00
57	419901,20	2269108,17
58	419893,74	2269111,17
59	419880,40	2269085,91
60	419877,25	2269084,29

Взам. инв. №	
Подпись и дата	
Инв. № подл.	

Изм.	Кол.уч.	Лист	№док	Подп.	Дата

ПРОЕКТ ПЛАНИРОВКИ, ПРОЕКТ МЕЖЕВАНИЯ
линейного объекта «Реконструкция ул.Советской от ул.Ленина до ул.Кооперативной,
ул.Кооперативной от ул.Советской до ул.Ленина, ул.Ленина от ул.Кооперативной до
дома №1 в ст-це Костромской Мостовского района Краснодарского края»

61	419874,37	2269077,37
62	419793,68	2269110,95
63	419791,79	2269110,91
64	419742,25	2269134,52
65	419691,11	2269158,38
66	419673,78	2269164,75
67	419627,29	2269185,41
68	419622,17	2269188,58
69	419620,05	2269185,48
70	419621,48	2269181,09
71	419612,72	2269184,95
72	419607,35	2269186,68
73	419613,58	2269190,18
74	419560,58	2269207,35
75	419558,09	2269201,98
76	419555,57	2269201,02
77	419530,06	2269210,52
78	419530,26	2269211,45
79	419501,96	2269221,71
80	419500,84	2269221,14
81	419476,84	2269229,37
82	419457,77	2269237,98
83	419409,75	2269253,97
84	419308,02	2269275,34
85	419304,55	2269275,23
86	419266,50	2269281,66
87	419212,94	2269287,65
88	419212,86	2269286,92
89	419186,25	2269291,06
90	419160,89	2269293,34
91	419159,39	2269294,53
92	419103,12	2269294,70
93	419033,28	2269276,00
94	418995,61	2269277,53
95	418955,30	2269275,23
96	418953,02	2269277,23

Взам. инв. №	
Подпись и дата	
Инв. № подл.	

Изм.	Кол.уч.	Лист	№док	Подп.	Дата

ПРОЕКТ ПЛАНИРОВКИ, ПРОЕКТ МЕЖЕВАНИЯ
линейного объекта «Реконструкция ул.Советской от ул.Ленина до ул.Кооперативной,
ул.Кооперативной от ул.Советской до ул.Ленина, ул.Ленина от ул.Кооперативной до
дома №1 в ст-це Костромской Мостовского района Краснодарского края»

97	418949,55	2269276,99
98	418946,43	2269275,83
99	418927,28	2269274,84
100	418912,79	2269271,93
101	418885,37	2269274,65
102	418867,57	2269278,94
103	418851,61	2269287,51
104	418760,86	2269316,85
105	418759,84	2269313,24
106	418751,00	2269315,23
107	418716,70	2269326,81
108	418653,56	2269350,28
109	418615,83	2269365,55
110	418559,56	2269383,80
111	418511,12	2269375,76
112	418434,93	2269351,28
113	418426,88	2269338,06
114	418397,64	2269327,12
115	418375,95	2269330,91
116	418340,26	2269341,06
117	418339,51	2269338,28
118	418316,21	2269344,53
119	418277,89	2269353,12
120	418246,87	2269356,55
121	418224,38	2269346,70
122	418207,50	2269344,98
123	418145,85	2269339,16
124	418146,99	2269330,34
125	418156,71	2269330,71
126	418157,75	2269323,96
127	418169,52	2269322,72
128	418175,43	2269321,68
129	418184,69	2269325,53
130	418228,58	2269328,80
131	418249,66	2269326,22
132	418309,82	2269314,08

Инва. № подл.	Подпись и дата	Взам. инв. №

Изм.	Кол.уч.	Лист	№док	Подп.	Дата

ПРОЕКТ ПЛАНИРОВКИ, ПРОЕКТ МЕЖЕВАНИЯ
линейного объекта «Реконструкция ул.Советской от ул.Ленина до ул.Кооперативной,
ул.Кооперативной от ул.Советской до ул.Ленина, ул.Ленина от ул.Кооперативной до
дома №1 в ст-це Костромской Мостовского района Краснодарского края»

133	418352,97	2269302,04
134	418370,23	2269291,47
135	418410,20	2269307,22
136	418412,12	2269317,04
137	418423,95	2269319,75
138	418462,88	2269333,68
139	418463,97	2269336,51
140	418475,67	2269341,13
141	418500,21	2269347,45
142	418514,91	2269349,04
143	418551,85	2269343,07
144	418552,02	2269344,18
145	418565,67	2269342,06
146	418614,58	2269328,72
147	418629,66	2269324,82
148	418649,68	2269321,82
149	418673,88	2269315,52
150	418748,06	2269295,78
151	418837,36	2269272,56
152	418862,63	2269268,33
153	418893,40	2269259,48
154	418897,88	2269254,23
155	418944,96	2269246,89
156	418987,72	2269247,92
157	419015,83	2269251,58
158	419036,23	2269253,36
159	419037,40	2269261,77
160	419079,23	2269268,48
161	419111,81	2269269,01
162	419141,24	2269268,72
163	419193,45	2269265,46
164	419263,72	2269264,27
165	419274,61	2269263,89
166	419294,02	2269261,47
167	419320,85	2269258,25
168	419341,00	2269254,31

Изм.	Кол.уч.	Лист	№док	Подп.	Дата
Инва. № подл.	Подпись и дата	Взам. инв. №			

ПРОЕКТ ПЛАНИРОВКИ, ПРОЕКТ МЕЖЕВАНИЯ
линейного объекта «Реконструкция ул.Советской от ул.Ленина до ул.Кооперативной,
ул.Кооперативной от ул.Советской до ул.Ленина, ул.Ленина от ул.Кооперативной до
дома №1 в ст-це Костромской Мостовского района Краснодарского края»

169	419345,87	2269251,75
170	419385,46	2269243,20
171	419402,51	2269238,87
172	419437,17	2269229,10
173	419453,99	2269222,67
174	419473,93	2269213,38
175	419508,92	2269202,95
176	419529,96	2269195,72
177	419563,06	2269184,34
178	419609,21	2269163,99
179	419610,68	2269166,53
180	419651,28	2269148,78
181	419694,88	2269129,49
182	419733,69	2269113,87
183	419755,32	2269105,18
184	419788,79	2269090,60
185	419823,00	2269076,45
186	419840,00	2269069,13
1	419861,70	2269058,05

Границы зоны, планируемого размещения линейных объектов отображены на чертежах в системе МСК 23 в графическом материале Проекта (листы ППТ-3 и ППТ - 4 в масштабе 1:1000).

Зона, планируемого размещения (реконструкции) линейных объектов, состоит из частей трех многоконтурных земельных участков (23:20:0801001:1927, 23:20:0801001:1932, 23:20:0801001:1933), ранее учтенных в ГКН. Проектом предусматривается расширение вошедших в зону частей (контуров) земельных участков в целях приведения их в соответствие с требованиями постановления Правительства РФ от 02.09.2009 г. №717 (ред. От 11.03.2011 г.) «О нормах отвода земель для размещения автомобильных дорог и (или) объектов дорожного сервиса».

Расширение полосы отвода реконструируемых линейных объектов - дорог местного значения необходимо для размещения конструктивных элементов автомобильной дороги, в том числе тротуаров, дорожных сооружений (остановочных павильонов).

Граница зоны, планируемого размещения линейных объектов – это полоса отвода автомобильных дорог.

Статьей 25 Федерального закона "Об автомобильных дорогах и о дорожной деятельности в Российской Федерации и о внесении изменений в отдельные законодательные акты Российской Федерации" от 08.11.2007 №257-ФЗ (последняя

Взам. инв. №
Подпись и дата
Инв. № подл.

						<p align="center">ПРОЕКТ ПЛАНИРОВКИ, ПРОЕКТ МЕЖЕВАНИЯ линейного объекта «Реконструкция ул.Советской от ул.Ленина до ул.Кооперативной, ул.Кооперативной от ул.Советской до ул.Ленина, ул.Ленина от ул.Кооперативной до дома №1 в ст-це Костромской Мостовского района Краснодарского края»</p>	Лист
Изм.	Кол.уч.	Лист	№док	Подп.	Дата		

редакция) установлено, что: В границах полосы отвода автомобильной дороги, за исключением случаев, предусмотренных настоящим Федеральным законом, запрещаются:

1) выполнение работ, не связанных со строительством, с реконструкцией, капитальным ремонтом, ремонтом и содержанием автомобильной дороги, а также с размещением объектов дорожного сервиса;

2) размещение зданий, строений, сооружений и других объектов, не предназначенных для обслуживания автомобильной дороги, ее строительства, реконструкции, капитального ремонта, ремонта и содержания и не относящихся к объектам дорожного сервиса;

3) распашка земельных участков, покос травы, осуществление рубок и повреждение лесных насаждений и иных многолетних насаждений, снятие дерна и выемка грунта, за исключением работ по содержанию полосы отвода автомобильной дороги или ремонту автомобильной дороги, ее участков;

4) выпас животных, а также их прогон через автомобильные дороги вне специально установленных мест, согласованных с владельцами автомобильных дорог;

5) установка рекламных конструкций, не соответствующих требованиям технических регламентов и (или) нормативным правовым актам о безопасности дорожного движения;

6) установка информационных щитов и указателей, не имеющих отношения к обеспечению безопасности дорожного движения или осуществлению дорожной деятельности.

2.4. ПЕРЕЧЕНЬ КООРДИНАТ ХАРАКТЕРНЫХ ТОЧЕК ГРАНИЦ ЗОН, ПЛАНИРУЕМОГО РАЗМЕЩЕНИЯ ЛИНЕЙНЫХ ОБЪЕКТОВ, ПОДЛЕЖАЩИХ ПЕРЕНОСУ (ПЕРЕУСТРОЙСТВУ) ИЗ ЗОН ПЛАНИРУЕМОГО РАЗМЕЩЕНИЯ ЛИНЕЙНЫХ ОБЪЕКТОВ.

Линейных объектов, подлежащих переносу (переустройству) из зоны планируемого размещения линейных объектов в соответствии с заданием на разработку на проектируемой территории нет.

2.5. ПРЕДЕЛЬНЫЕ ПАРАМЕТРЫ РАЗРЕШЕННОГО СТРОИТЕЛЬСТВА, РЕКОНСТРУКЦИИ ОБЪЕКТОВ КАПИТАЛЬНОГО СТРОИТЕЛЬСТВА, ВХОДЯЩИХ В СОСТАВ ЛИНЕЙНЫХ ОБЪЕКТОВ В ГРАНИЦАХ ЗОН ИХ ПЛАНИРУЕМОГО РАЗМЕЩЕНИЯ.

Пределные параметры разрешенного строительства (реконструкции) объектов капитального строительства установлены в составе градостроительного регламента, утвержденного Правилами землепользования и застройки Костромского сельского поселения Мостовского района, применительно к территориальным зонам Ж-1 (Зона застройки индивидуальными жилыми домами), Р-1 (Зона рекреационного

Взам. инв. №
Подпись и дата
Инв. № подл.

							<p align="center">ПРОЕКТ ПЛАНИРОВКИ, ПРОЕКТ МЕЖЕВАНИЯ линейного объекта «Реконструкция ул.Советской от ул.Ленина до ул.Кооперативной, ул.Кооперативной от ул.Советской до ул.Ленина, ул.Ленина от ул.Кооперативной до дома №1 в ст-це Костромской Мостовского района Краснодарского края»</p>	Лист
Изм.	Кол.уч.	Лист	Недок	Подп.	Дата			

назначения), ОД-2 (Зона общественного центра местного значения), ИТ-3 (Зона транспортной инфраструктуры внутренняя) в границах которых будет осуществляться реконструкция линейных объектов.

Проектирование линейных объектов проводится в границах территорий общего пользования, в соответствии с ч.4 ст.36 Градостроительного Кодекса РФ действие градостроительного регламента не распространяется на земельные участки, предназначенные для размещения линейных объектов и (или) занятые линейными объектами.

2.6. МЕРОПРИЯТИЯ ПО ЗАЩИТЕ СОХРАНЯЕМЫХ ОБЪЕКТОВ КАПИТАЛЬНОГО СТРОИТЕЛЬСТВА (ЗДАНИЕ, СТРОЕНИЕ, СООРУЖЕНИЕ, ОБЪЕКТЫ, СТРОИТЕЛЬСТВО КОТОРЫХ НЕ ЗАВЕРШЕНО), СУЩЕСТВУЮЩИХ И СТРОЯЩИХСЯ НА МОМЕНТ ПОДГОТОВКИ ПРОЕКТА ПЛАНИРОВКИ ТЕРРИТОРИИ, А ТАКЖЕ ОБЪЕКТОВ КАПИТАЛЬНОГО СТРОИТЕЛЬСТВА, ПЛАНИРУЕМЫХ К СТРОИТЕЛЬСТВУ В СООТВЕТСТВИИ С РАНЕЕ УТВЕРЖДЕННОЙ ДОКУМЕНТАЦИЕЙ ПО ПЛАНИРОВКЕ ТЕРРИТОРИИ, ОТ ВОЗМОЖНОГО НЕГАТИВНОГО ВОЗДЕЙСТВИЯ В СВЯЗИ С РАЗМЕЩЕНИЕМ ЛИНЕЙНЫХ ОБЪЕКТОВ

В целях защиты объектов капитального строительства, представленных на рассматриваемой территории линейными объектами инженерной инфраструктуры, необходимо соблюдение режима охранных зон, установленных нормативной документацией для таких объектов.

Проектируемые линейные объекты (автодороги) пересекают существующий кабель связи. Необходимость переустройства сетей определяется проектной документацией.

Проектируемые линейные объекты (автодороги) пересекают существующие сети водопровода. Необходимость переустройства сетей определяется проектной документацией.

Реконструируемые линейные объекты (автодороги) располагаются в охранных зонах существующих электрических сетей. Необходимость переустройства сетей определяется проектной документацией.

Строительные работы, выполняемые в местах расположения действующих подземных коммуникаций и сооружений сторонних организаций, должны проводиться с соблюдением специальных правил, установленных для организаций, эксплуатирующих эти коммуникации.

2.7. ИНФОРМАЦИЯ О НЕОБХОДИМОСТИ ОСУЩЕСТВЛЕНИЯ МЕРОПРИЯТИЙ ПО СОХРАНЕНИЮ ОБЪЕКТОВ КУЛЬТУРНОГО НАСЛЕДИЯ ОТ ВОЗМОЖНОГО НЕГАТИВНОГО ВОЗДЕЙСТВИЯ, В СВЯЗИ С РАЗМЕЩЕНИЕМ ЛИНЕЙНЫХ ОБЪЕКТОВ.

Взам. инв. №	
Подпись и дата	
Инв. № подл.	

							ПРОЕКТ ПЛАНИРОВКИ, ПРОЕКТ МЕЖЕВАНИЯ	Лист
							линейного объекта «Реконструкция ул.Советской от ул.Ленина до ул.Кооперативной, ул.Кооперативной от ул.Советской до ул.Ленина, ул.Ленина от ул.Кооперативной до дома №1 в ст-це Костромской Мостовского района Краснодарского края»	
Изм.	Кол.уч.	Лист	№док	Подп.	Дата			

Проектируемые линейные объекты частично расположены в границах охранной зоны объекта культурного наследия, поэтому при разработке проектной документации необходимо учитывать требования Федерального закона от 25.06.2002 №73-ФЗ (ред. от 18.07.2019) "Об объектах культурного наследия (памятниках истории и культуры) народов Российской Федерации".

Объект культурного наследия регионального значения "Братская могила красноармейцев, погибших в годы гражданской войны, 1918-1920 гг." в соответствии с Законом Краснодарского края от 17.08.2000 №313-КЗ включен в перечень объектов культурного наследия (памятников истории и культуры) регионального значения, расположенных на территории Краснодарского края.

ПЕРЕЧЕНЬ ОБЪЕКТОВ КУЛЬТУРНОГО НАСЛЕДИЯ (ПАМЯТНИКОВ ИСТОРИИ И КУЛЬТУРЫ) РЕГИОНАЛЬНОГО ЗНАЧЕНИЯ, РАСПОЛОЖЕННЫХ ЗОНЕ ПЛАНИРУЕМОГО РАЗМЕЩЕНИЯ ЛИНЕЙНЫХ ОБЪЕКТОВ

ТАБЛИЦА 3

№ п/п	Наименование объекта культурного наследия	Местонахождение объекта культурного наследия	Номер по государственному списку недвижимых памятников истории и культуры
1	Братская могила красноармейцев, погибших в годы гражданской войны, 1918-1920 гг.	ст-ца Костромская, парк	2187

В соответствии с ч.3. ст.11. Закона Краснодарского края от 23 июля 2015 года №3223-КЗ «Об объектах культурного наследия (памятниках истории и культуры) народов Российской Федерации, расположенных на территории Краснодарского края» (с изменениями на 11 марта 2019 года) (далее - Закон №3223-КЗ): До разработки и утверждения проектов зон охраны объектов культурного наследия в установленном федеральным законодательством порядке в качестве предупредительной меры по обеспечению сохранности объекта культурного наследия в зависимости от общей видовой принадлежности объекта культурного наследия и в соответствии с данными государственного учета объектов культурного наследия устанавливаются следующие границы зон охраны: для объектов культурного наследия, имеющих в своем составе захоронения (за исключением объектов археологического наследия), а также являющихся произведениями монументального искусства, - 40 метров от границы территории объекта культурного наследия по всему его периметру.

В соответствии с ч.4(1). ст.11. Закона №3223-КЗ: Защитными зонами объектов культурного наследия являются территории, которые прилегают к

Взам. инв. №
Подпись и дата
Инв. № подл.

						ПРОЕКТ ПЛАНИРОВКИ, ПРОЕКТ МЕЖЕВАНИЯ	Лист
						линейного объекта «Реконструкция ул.Советской от ул.Ленина до ул.Кооперативной, ул.Кооперативной от ул.Советской до ул.Ленина, ул.Ленина от ул.Кооперативной до дома №1 в ст-це Костромской Мостовского района Краснодарского края»	
Изм.	Кол.уч.	Лист	№док	Подп.	Дата		

включенным в реестр памятникам и ансамблям и в границах которых в целях обеспечения сохранности объектов культурного наследия и композиционно-видовых связей (панорам) запрещаются строительство объектов капитального строительства и их реконструкция, связанная с изменением их параметров (высоты, количества этажей, площади), за исключением строительства и реконструкции линейных объектов.

Границы защитной зоны, порядок их изменения, порядок прекращения существования защитных зон, виды объектов культурного наследия, в отношении которых защитные зоны не устанавливаются, определяются в соответствии с Федеральным законом "Об объектах культурного наследия (памятниках истории и культуры) народов Российской Федерации".

2.8. МЕРОПРИЯТИЯ ПО ОХРАНЕ ОКРУЖАЮЩЕЙ СРЕДЫ.

2.8.1. МЕРОПРИЯТИЯ ПО СНИЖЕНИЮ ВОЗДЕЙСТВИЯ ПО ХИМИЧЕСКОМУ ФАКТОРУ.

В целях уменьшения выбросов в атмосферу в период выполнения строительных работ предусматриваются следующие мероприятия:

- работа строительных машин и механизмов только согласно графику работы машин и механизмов на площадке проведения строительных работ;
- постоянный контроль за состоянием топливной системы строительных машин и механизмов;
- заправка техники на ближайшей автозаправочной станции, имеющей специальное оборудование, с соблюдением всех необходимых условий;
- выполнение погрузочно-разгрузочных работ с выключенными двигателями автотранспортных средств;

Одновременная работа нескольких видов строительных машин и механизмов возможно только согласно графику работы машин и механизмов на площадке проведения строительных работ.

- соблюдение границ территории отведенной под строительство;
- запрещается сжигание на строительной площадке всех горючих отходов, загрязняющих атмосферный воздух;
- уборка стройплощадки после окончания строительных работ.

2.8.2. МЕРОПРИЯТИЯ ПО СНИЖЕНИЮ ВОЗДЕЙСТВИЯ ПО ФИЗИЧЕСКОМУ ФАКТОРУ.

В период строительства шумовое воздействие будет создавать работающая техника.

Мероприятия по защите от шума:

- все работающие машины и механизмы находятся в исправном состоянии;
- погрузочно-разгрузочные работы выполняются с выключенным двигателем автотранспортных средств;
- работа машин и механизмов исключается в ночное время суток.

Взам. инв. №	Подпись и дата	Инв. № подл.	ПРОЕКТ ПЛАНИРОВКИ, ПРОЕКТ МЕЖЕВАНИЯ						Лист
			линейного объекта «Реконструкция ул.Советской от ул.Ленина до ул.Кооперативной, ул.Кооперативной от ул.Советской до ул.Ленина, ул.Ленина от ул.Кооперативной до дома №1 в ст-це Костромской Мостовского района Краснодарского края»						
Изм.	Кол.уч.	Лист	№док	Подп.	Дата				

Так как ведение строительно-монтажных работ носит кратковременный характер, ограниченные временем проведения работ, дополнительные мероприятия по, снижению шума не предусматриваются.

2.8.3. МЕРОПРИЯТИЯ ПО ОХРАНЕ И РАЦИОНАЛЬНОМУ ИСПОЛЬЗОВАНИЮ ЗЕМЕЛЬНЫХ РЕСУРСОВ И ПОЧВЕННОГО ПОКРОВА.

Мероприятиями по охране и рациональному использованию земельных ресурсов и почвенного покрова предусмотрено:

- соблюдение границ территории, отведенной под строительство (реконструкцию);
- уборка и благоустройство стройплощадки после окончания строительных работ;
- организация мест хранения строительных материалов на отведенной территории, недопущение захламления строительным мусором, загрязнения горюче-смазочными материалами;
- техническое обслуживание транспортной и строительной техники в специально отведенных местах.

2.8.4. МЕРОПРИЯТИЯ ПО СБОРУ, ИСПОЛЬЗОВАНИЮ, ОБЕЗВРЕЖИВАНИЮ, ТРАНСПОРТИРОВКЕ И РАЗМЕЩЕНИЮ ОПАСНЫХ ОТХОДОВ.

Для временного накопления образующихся в процессе строительства отходов необходимо устанавливать специальные контейнеры, установленные на площадке с твердым водонепроницаемым покрытием. На контейнеры наносится надпись с указанием класса опасности собираемых в них отходов. Контейнеры с отходами располагаются в пределах полосы отвода под строительство и при перебазировке на следующий участок работ устанавливаются на грузовой автомобиль, который передвигается вместе со строительным потоком. По мере накопления контейнеры передаются специализированной организации.

Хранение отходов осуществляется согласно СанПин 2.1.7.1322-03 «Гигиенические требования к размещению и обезвреживанию отходов производства и потребления».

В соответствии с экологическими, санитарными, противопожарными нормами и правилами место и способ хранения отхода должны гарантировать следующее:

- отсутствие влияния размещаемого отхода на окружающую среду;
- предотвращение потери отходом свойств вторичного сырья в результате неправильного сбора и хранения;
- недопущение замусоривания территории;
- удобство вывоза отходов.

Взам. инв. №	
Подпись и дата	
Инв. № подл.	

							ПРОЕКТ ПЛАНИРОВКИ, ПРОЕКТ МЕЖЕВАНИЯ линейного объекта «Реконструкция ул.Советской от ул.Ленина до ул.Кооперативной, ул.Кооперативной от ул.Советской до ул.Ленина, ул.Ленина от ул.Кооперативной до дома №1 в ст-це Костромской Мостовского района Краснодарского края»	Лист
Изм.	Кол.уч.	Лист	№док	Подп.	Дата			

Чтобы уменьшить воздействие отходов на окружающую среду в период строительства рекомендуется выполнять следующие положения:

- создание системы раздельного сбора отходов;
- предотвращение складирования отходов за территорией строительной площадки;
- проводить строительные работы строго в пределах строительной площадки (землеотвода);
- производить сбор и складирование отходов в специально отведенных местах, учитывая состав образующихся отходов, и вовремя производить вывоз отходов с территории строительства;

На территории строительной площадки строго запрещается «захоронение» бракованных сборных ж/б и других конструкций;

Сжигание отходов и строительного мусора на участке в пределах стройплощадки запрещается.

Все отходы подлежат регулярному вывозу с территории строительной площадки и последующей их утилизацией в специализированные организации. Перед передачей отходов другим предприятиям следует выявить возможность утилизации и дальнейшего использования различных веществ и металлов на собственные нужды или в других отраслях промышленности. Транспортировка отходов должна производиться с соблюдением правил экологической безопасности, обеспечивающих охрану окружающей среды при выполнении погрузочно-разгрузочных операций и перевозки. При транспортировании исключается смешивание разных видов отходов.

Периодичность вывоза отходов в места, специально предназначенные для постоянного размещения (захоронения) или утилизации отходов производства и потребления, в данном случае определяется исходя из следующих факторов:

- периодичность накопления отходов;
- наличия и вместимости емкости (контейнера, баржи) для временного хранения отходов;
- вида и класса опасности образующихся отходов и их совместимость при хранении и транспортировке.

Наряду с природоохранными мероприятиями на местах производства работ должны проводиться организационные мероприятия, направленные на снижение влияния образующихся отходов на состояние окружающей среды, а также на охрану жизни и здоровья людей. К таким мероприятиям можно отнести:

- назначение лиц, ответственных за сбор отходов и организацию мест их временного хранения;
- регулярное контролирование условий временного хранения отходов;
- проведение инструктажа персонала о правилах обращения с отходами;

Взам. инв. №
Подпись и дата
Инв. № подл.

							ПРОЕКТ ПЛАНИРОВКИ, ПРОЕКТ МЕЖЕВАНИЯ линейного объекта «Реконструкция ул.Советской от ул.Ленина до ул.Кооперативной, ул.Кооперативной от ул.Советской до ул.Ленина, ул.Ленина от ул.Кооперативной до дома №1 в ст-це Костромской Мостовского района Краснодарского края»	Лист
Изм.	Кол.уч.	Лист	№док	Подп.	Дата			

- организация селективного сбора отходов.

При работе с отходами всех видов необходимо строго соблюдать требования всех отраслевых инструкций по технике безопасности.

2.8.5. МЕРОПРИЯТИЯ ПО ОХРАНЕ ОБЪЕКТОВ РАСТИТЕЛЬНОГО И ЖИВОТНОГО МИРА И СРЕДЫ ИХ ОБИТАНИЯ.

В целях минимизации негативного воздействия необходимо выполнение следующих мероприятий:

- максимальное использование существующей инфраструктуры строительства (подъездные дороги и т.д.);
- запрет движения техники вне имеющихся подъездных путей;
- ликвидация деятельности в пределах отведенной территории;
- организация хранения и утилизации материалов и отходов, исключая загрязнение окружающей среды, для предупреждения дополнительного негативного воздействия на экосистему в период строительства предусматриваются следующие мероприятия:
 - запрещается разводить костры и оставлять без присмотра источник открытого пламени, бросать горящие спички и окурки;
 - использование машин с неисправной системой питания двигателя, осуществление систематических осмотров техники и своевременного ремонта;
 - оборудование мест для сбора отходов производства и потребления с целью предупреждения засорения территорий, прилегающих к участку строительства.

2.8.6.МЕРОПРИЯТИЯ ПО РАЦИОНАЛЬНОМУ ИСПОЛЬЗОВАНИЮ И ОХРАНЕ ВОД И ВОДНЫХ БИОРЕСУРСОВ НА ПЕРЕСЕКАЕМЫХ ЛИНЕЙНЫМ ОБЪЕКТОМ РЕКАХ И ИНЫХ ВОДНЫХ ОБЪЕКТАХ

В целях предупреждения и минимизации возможного неблагоприятного воздействия на поверхностные и подземные воды в процессе строительства проектируемого объект, а также для рационального использования водных ресурсов во время строительства проектируемой автодороги предусматриваются следующие мероприятия:

- канализование санитарно-бытовых помещений предусматривается в металлическую непроницаемую емкость с периодической очисткой и обеззараживанием;
- соблюдение правил выполнения работ в зоне полосы временного отвода;
- мойка машин и механизмов на строительной площадке не предусматривается;
- заправка строительной техники топливом и маслами производится на стационарных или передвижных заправочных пунктах в специально отведенных местах;

Взам. инв. №	
Подпись и дата	
Инв. № подл.	

							ПРОЕКТ ПЛАНИРОВКИ, ПРОЕКТ МЕЖЕВАНИЯ линейного объекта «Реконструкция ул.Советской от ул.Ленина до ул.Кооперативной, ул.Кооперативной от ул.Советской до ул.Ленина, ул.Ленина от ул.Кооперативной до дома №1 в ст-це Костромской Мостовского района Краснодарского края»	Лист
Изм.	Кол.уч.	Лист	№док	Подп.	Дата			

- дозаправка стационарных машин и механизмов с ограниченной подвижностью (экскаваторы и др.) производится топливозаправщиками;
- выход на производство работ строительной техники, имеющей подтекание горюче - смазочных материалов, не допускается.
- оснащение строительной техники металлическими поддонами и нефтепоглощающими материалами (НПМ) – сорбентами для локализации и сбора случайных разливов ГСМ;
- размещение площадок для складирования строительных и гидроизоляционных материалов, труб и ГСМ за пределами водоохраных зон водотоков;
- ремонт механизмов и хранение запасных материалов на существующих базах строительной организации за пределами территории строительства;
- разделение технического и питьевого водоснабжения;
- отказ от использования воды питьевого качества в целях, отличных от питьевого водоснабжения.

В период эксплуатации автодороги вредных воздействий на объекты окружающей среды не оказывают.

2.9. МЕРОПРИЯТИЯ ПО ЗАЩИТЕ ТЕРРИТОРИИ ОТ ЧРЕЗВЫЧАЙНЫХ СИТУАЦИЙ И ТЕХНОГЕННОГО ХАРАКТЕРА, В ТОМ ЧИСЛЕ ПО ОБЕСПЕЧЕНИЮ ПОЖАРНОЙ БЕЗОПАСНОСТИ И ГРАЖДАНСКОЙ ОБОРОНЕ.

2.9.1. ПЕРЕЧЕНЬ МЕРОПРИЯТИЙ ПО ЗАЩИТЕ ТЕРРИТОРИЙ ОТ ЧРЕЗВЫЧАЙНЫХ СИТУАЦИЙ ПРИРОДНОГО И ТЕХНОГЕННОГО ХАРАКТЕРА.

При возникновении чрезвычайной ситуации техногенного характера принять меры по оповещению соответствующих служб МЧС и населения с помощью телефонной связи и громкоговорителей, передать в службы МЧС информацию об ответственных лицах, находящихся непосредственно на территории объекта строительства.

2.9.2. ПЕРЕЧЕНЬ МЕРОПРИЯТИЙ ПО ОБЕСПЕЧЕНИЮ ПОЖАРНОЙ БЕЗОПАСНОСТИ.

Для обеспечения пожарной безопасности выполняются следующие противопожарные мероприятия:

- стоянка автотранспорта и спецтехники осуществляется в отведенных для этих целей местах;
- дороги и участки строительства должны обеспечивать проезд пожарной техники в любое время года;
- складирование мусора и отходов производится в контейнеры, сжигание мусора и отходов на территории строительства недопустимо;

Изм.	Кол.уч.	Лист	№док	Подп.	Дата	Взам. инв. №	
Изм.	Кол.уч.	Лист	№док	Подп.	Дата	Инв. № подл.	

— в период эксплуатации, территория в пределах трассы, должна своевременно очищаться от горючих отходов, мусора, тары, опавших листьев, сухой травы и т.п.;

— горючие отходы, мусор следует собирать в контейнеры, на специально выделенных площадках, с последующим вывозом.

Руководство подрядной организации в соответствии с действующим законодательством обязано:

— провести паспортизацию материалов, изделий, технологических процессов в части перечня пожарной безопасности;

— назначить ответственных лиц за пожарную безопасность на объекте строительства:

— разработать инструкцию о мерах пожарной безопасности на объекте строительства:

— обеспечить на участках строительства соблюдение установленного противопожарного режима и выполнение в установленные сроки мероприятий, обеспечивающих пожарную безопасность;

— обеспечить исправность технологического оборудования в соответствии с техническими требованиями и проектными решениями:

— немедленно принимать меры по устранению обнаруженных неисправностей, которые могут привести к пожару;

— организовать обучение, проведение противопожарных тренировок и проверку знаний у работников в области пожарной безопасности;

— установить порядок регулярной проверки состояния пожарной безопасности объекта и исправности технических средств тушения пожара в период строительства объекта.



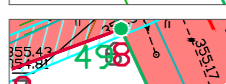



Инв. № подл.	Подпись и дата	Взам. инв. №							Лист
Изм.	Кол.уч.	Лист	Недок	Подп.	Дата	ПРОЕКТ ПЛАНИРОВКИ, ПРОЕКТ МЕЖЕВАНИЯ линейного объекта «Реконструкция ул.Советской от ул.Ленина до ул.Кооперативной, ул.Кооперативной от ул.Советской до ул.Ленина, ул.Ленина от ул.Кооперативной до дома №1 в ст-це Костромской Мостовского района Краснодарского края»			

Чертеж красных линий, М 1:1000

Обозначение характерных точек границ	Координаты характерных точек границы красных линий		84	418949,55	2269276,99
	X	Y			
1	419861,70	2269058,05	85	418946,43	2269275,83
2	419830,80	2268995,76	86	418927,28	2269274,84
3	419822,13	2268981,30	87	418912,79	2269271,93
4	419815,09	2268983,92	88	418885,37	2269274,65
5	419807,24	2268968,48	89	418867,57	2269278,94
6	419815,33	2268964,73	90	418851,61	2269287,51
7	419811,32	2268953,75	91	418760,86	2269316,85
8	419826,86	2268949,37	92	418759,84	2269313,24
9	419830,37	2268956,07	93	418751,00	2269315,23
10	419860,96	2268941,79	94	418716,70	2269326,81
11	41994,716	2268903,12	95	418653,56	2269350,28
12	419979,97	2268888,37	96	418615,83	2269365,55
13	419979,61	2268887,56	97	418559,56	2269383,80
14	419993,74	2268881,39	98	418511,12	2269375,76
15	420009,86	2268874,07	99	418434,93	2269351,28
16	420023,84	2268866,92	100	418426,88	2269338,06
17	420030,36	2268863,20	101	418397,64	2269327,12
18	420091,86	2268839,92	102	418375,95	2269330,91
19	420123,77	2268910,55	103	418340,26	2269341,06
20	420124,52	2268914,44	104	418339,51	2269338,28
21	420131,72	2268928,84	105	418316,21	2269344,53
22	420135,50	2268930,06	106	418277,89	2269353,12
23	420138,12	2268928,89	107	418246,87	2269356,55
24	420148,64	2268953,29	108	418224,38	2269346,70
25	420110,00	2268969,07	109	418207,50	2269344,98
26	420101,00	2268934,57	110	418145,85	2269339,16
27	420113,04	2268929,51	111	418182,89	2269312,33
28	420091,01	2268874,92	112	418184,69	2269325,53
29	420082,02	2268867,79	113	418228,58	2269328,80
30	420077,56	2268865,82	114	418249,66	2269326,22
31	420074,29	2268865,77	115	418309,82	2269314,08
32	419955,16	2268917,69	116	418352,97	2269302,04
33	419973,91	2268956,75	117	418370,23	2269291,47
34	419952,98	2268971,63	118	418410,20	2269307,22
35	419942,69	2268948,46	119	418412,12	2269317,04
36	419932,51	2268927,62	120	418423,95	2269319,75
37	419913,13	2268935,37	121	418462,88	2269333,68
38	419899,06	2268941,46	122	418463,97	2269336,51
39	419842,36	2268968,91	123	418475,67	2269341,13
40	419836,73	2268975,44	124	418500,21	2269347,45
41	419836,77	2268979,90	125	418514,91	2269349,04
42	419852,04	2269009,53	126	418551,85	2269343,07
43	419875,61	2269052,28	127	418552,02	2269344,18
44	419889,23	2269046,37	128	418565,67	2269342,06
45	419897,85	2269064,45	129	418614,58	2269328,72
46	419886,91	2269069,54	130	418629,66	2269324,82
47	419883,04	2269075,30	131	418649,68	2269321,82
48	419888,75	2269086,46	132	418673,88	2269315,52
49	419889,66	2269086,05	133	418748,06	2269295,78
50	419890,58	2269088,00	134	418837,36	2269272,56
51	419901,20	2269108,17	135	418862,63	2269268,33
52	419893,74	2269111,17	136	418893,40	2269259,48
53	419877,25	2269084,29	137	418897,88	2269254,23
54	419874,37	2269077,37	138	418944,96	2269246,89
55	419793,68	2269110,95	139	419897,72	2269274,92
56	419791,79	2269110,91	140	419015,83	2269251,58
57	419742,25	2269134,52	141	419036,23	2269253,36
58	419691,11	2269158,38	142	419037,40	2269261,77
59	419673,78	2269164,75	143	419079,23	2269268,48
60	419627,29	2269185,41	144	419111,81	2269269,01
61	419560,58	2269207,35	145	419141,24	2269268,72
62	419558,09	2269201,98	146	419193,45	2269265,46
63	419555,57	2269201,02	147	419263,72	2269264,27
64	419530,06	2269210,52	148	419274,61	2269263,89
65	419530,26	2269211,45	149	419294,02	2269261,47
66	419501,96	2269221,71	150	419320,85	2269258,25
67	419500,84	2269221,14	151	419341,00	2269254,31
68	419476,84	2269229,37	152	419345,87	2269251,75
69	419457,77	2269237,98	153	419385,46	2269243,20
70	419409,75	2269253,97	154	419402,51	2269238,87
71	419308,02	2269275,34	155	419437,17	2269229,10
72	419304,55	2269275,23	156	419453,99	2269222,67
73	419266,50	2269281,66	157	419473,93	2269213,38
74	419212,94	2269287,65	158	419508,92	2269202,95
75	419212,86	2269286,92	159	419529,96	2269195,72
76	419186,25	2269291,06	160	419563,06	2269184,34
77	419160,89	2269293,34	161	419609,21	2269163,99
78	419159,39	2269294,53	162	419610,68	2269166,53
79	419103,12	2269294,70	163	419651,28	2269148,78
80	419033,28	2269276,00	164	419694,88	2269129,49
81	418995,61	2269277,53	165	419733,69	2269113,87
82	418955,30	2269275,23	166	419755,32	2269105,18
83	418953,02	2269277,23	167	419788,79	2269090,60
			168	419823,00	2269076,45
			169	419840,00	2269069,13
			1	419861,70	2269058,05



УСЛОВНЫЕ ОБОЗНАЧЕНИЯ:

-  Границы территории, в отношении которой осуществляется подготовка проекта
-  Устанавливаемые красные линии
-  Номера характерных точек красных линий
-  Границы зон планируемого размещения линейных объектов
-  Границы существующих земельных участков, учтенных в ЕГРН
-  Граница населенного пункта ст-ца Костромская

Лист ППТ-1 читать совместно с листом ППТ-2

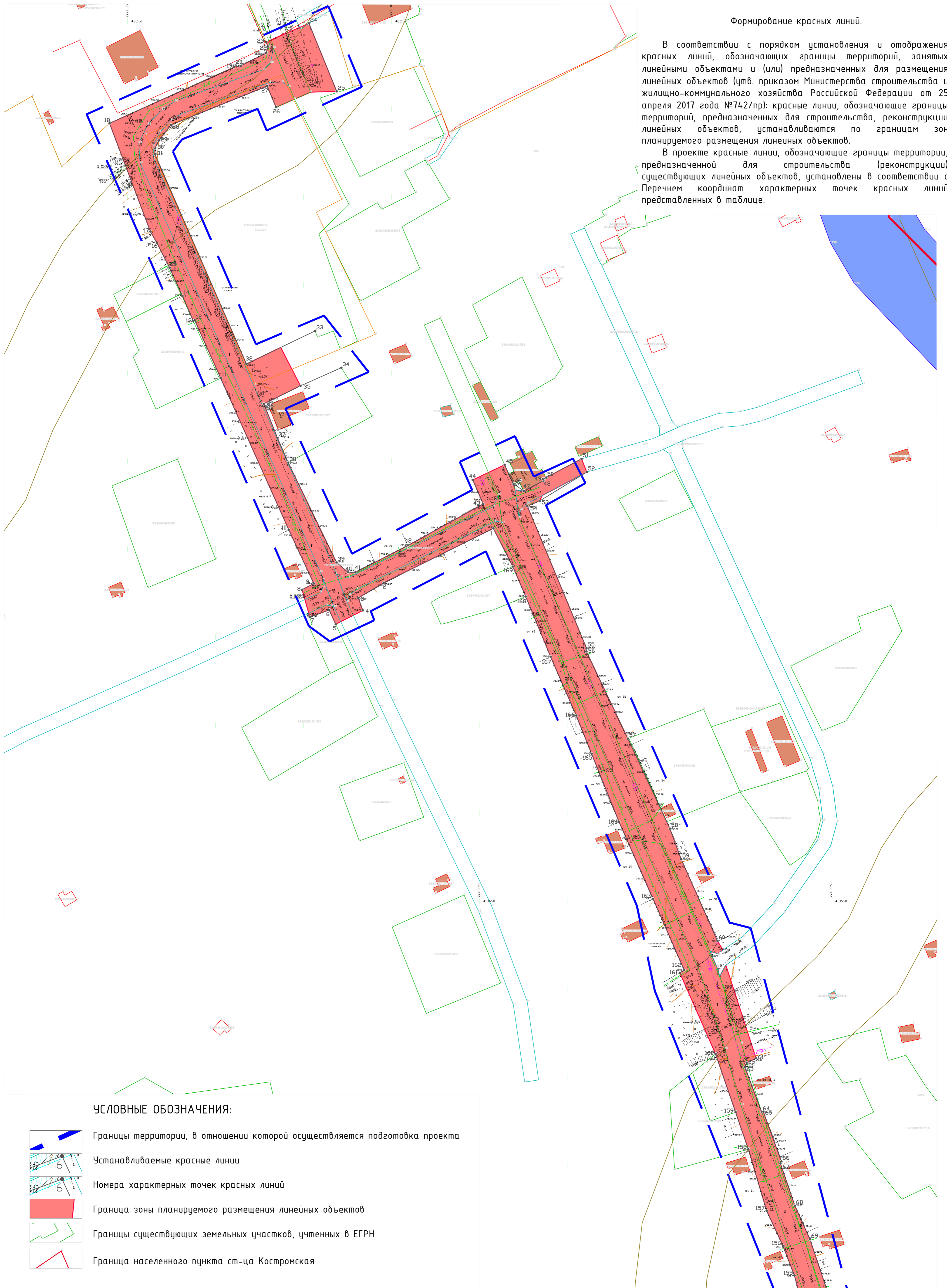
		ДОГОВОР №2010/20-9 от 07.02.2020 года	
		ПРОЕКТ ПЛАНИРОВКИ, ПРОЕКТ РЕЖЕВАНИЯ	
		линейного объекта "Реконструкция ул.Светлой от ул.Ленина до ул.Кооперативной, ул.Кооперативной от ул.Светлой до ул.Ленина, ул.Ленина от ул.Кооперативной до дома №1 в ст-це Костромской Мастерского района Красноярского края"	
Изм.	Кол. упр.	Дата	Дата
Начальник	И.В. Колосова	2020	
Разработал	И.В. Колосова		
Заказчик: Администрация Костромского сельского поселения Мастерского района		Стадия	Лист
		ЛПТ и ПМТ	Листов
		ППТ-1	13
Чертеж красных линий, М 1:1000		Отдел ГБУ КК «Крайтехиницентрализация - Крайове БТИ» по Красноярскому району	
Формат А1			

Чертеж красных линий, М 1:1000



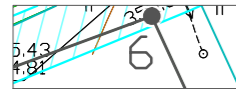



Формирование красных линий.

В соответствии с порядком установления и отображения красных линий, обозначающих границы территорий, занятых линейными объектами и (или) предназначенных для размещения линейных объектов (утв. приказом Министерства строительства и жилищно-коммунального хозяйства Российской Федерации от 25 апреля 2017 года №742/пр): красные линии, обозначающие границы территорий, предназначенных для строительства, реконструкции линейных объектов, устанавливаются по границам зон планируемого размещения линейных объектов.

В проекте красные линии, обозначающие границы территории, предназначенной для строительства (реконструкции) существующих линейных объектов, установлены в соответствии с Перечнем координат характерных точек красных линий представленных в таблице.



УСЛОВНЫЕ ОБОЗНАЧЕНИЯ:

-  Границы территории, в отношении которой осуществляется подготовка проекта
-  Устанавливаемые красные линии
-  Номера характерных точек красных линий
-  Граница зоны планируемого размещения линейных объектов
-  Границы существующих земельных участков, учтенных в ЕГРН
-  Граница населенного пункта ст-ца Костромская

Лист ППТ-2 читать совместно с листом ППТ-1

Составлено
Изд. № подл.
Подпись и дата
Взам. инв. №

ДОГОВОР №20Ю/20-9 от 07.02.2020 года		
ПРОЕКТ ПЛАНИРОВКИ, ПРОЕКТ МЕЖЕВАНИЯ линейного объекта "Реконструкция ул.Советской от ул.Ленина до ул.Кооперативной ул.Кооперативной от ул.Советской до ул.Ленина, ул.Ленина от ул.Кооперативной до дома №1 в ст-це Костромской Мостовского района Красноярского края"		
Изм. Кол.ч. Дата	Исполн. Дата	Дата
Начальник	Е.Е. Колосова	2020
Разработчик	Е.Е. Колосова	
Заказчик: Администрация Костромского сельского поселения Мостовского района	Стадия	Лист
	ППТ и ПМТ	ППТ-2
		13
Чертеж красных линий, М 1:1000		Офис ГБУ КК «Крайтехинвентаризация – Краевое БТИ» по Мостовскому району
Формат А1		

Чертеж границ зон планируемого размещения линейных объектов, М 1:1000

Обозначение характерных точек границ	Координаты характерных точек границы зоны, планируемого размещения линейных объектов				
	Х	У			
1	419861,70	2269058,05	92	419103,12	2269294,70
2	419830,80	2268995,76	93	419033,28	2269276,00
3	419822,13	2268981,30	94	418995,61	2269277,53
4	419815,09	2268983,92	95	418955,30	2269275,23
5	419812,32	2268978,46	96	418953,02	2269277,23
6	419808,69	2268971,33	97	418949,55	2269276,99
7	419807,24	2268968,48	98	418946,43	2269275,83
8	419815,33	2268964,73	99	418927,28	2269274,84
9	419811,32	2268953,75	100	418912,79	2269271,93
10	419813,47	2268953,14	101	418885,37	2269274,65
11	419821,27	2268950,95	102	418867,57	2269278,94
12	419826,86	2268949,37	103	418851,61	2269287,51
13	419830,37	2268956,07	104	418760,86	2269316,85
14	419860,96	2268941,79	105	418759,84	2269313,24
15	419947,16	2268903,12	106	418751,00	2269315,23
16	419979,97	2268888,37	107	418716,70	2269326,81
17	419979,61	2268887,56	108	418653,56	2269350,28
18	419993,74	2268881,39	109	418615,83	2269365,55
19	420009,86	2268874,07	110	418559,56	2269383,80
20	420023,84	2268866,92	111	418511,12	2269375,76
21	420030,36	2268863,20	112	418434,93	2269351,28
22	420091,86	2268839,92	113	418426,88	2269338,06
23	420123,77	2268910,55	114	418397,64	2269327,12
24	420124,52	2268914,44	115	418375,95	2269330,91
25	420131,72	2268928,84	116	418340,26	2269341,06
26	420135,50	2268930,06	117	418339,51	2269338,28
27	420138,12	2268928,89	118	418316,21	2269344,53
28	420148,64	2268953,29	119	418277,89	2269353,12
29	420110,00	2268969,07	120	418246,87	2269356,55
30	420109,56	2268954,23	121	418224,38	2269346,70
31	420101,00	2268934,57	122	418207,50	2269344,98
32	420113,04	2268929,51	123	418145,85	2269339,16
33	420091,01	2268874,92	124	418146,99	2269330,34
34	420082,02	2268867,79	125	418156,71	2269330,71
35	420077,56	2268865,82	126	418157,75	2269323,96
36	420074,29	2268865,77	127	418169,52	2269322,72
37	419955,16	2268917,69	128	418175,43	2269321,68
38	419964,53	2268937,22	129	418184,69	2269325,53
39	419942,69	2268948,46	130	418228,58	2269328,80
40	419932,51	2268927,62	131	418249,66	2269326,22
41	419913,13	2268935,37	132	418309,82	2269314,08
42	419899,06	2268941,46	133	418352,97	2269302,04
43	419842,36	2268968,91	134	418370,23	2269291,47
44	419836,73	2268975,44	135	418410,20	2269307,22
45	419836,67	2268979,57	136	418412,12	2269317,04
46	419852,04	2269009,53	137	418423,95	2269319,75
47	419875,61	2269052,28	138	418462,88	2269333,68
48	419889,23	2269046,37	139	418463,97	2269336,51
49	419897,85	2269064,45	140	418475,67	2269341,13
50	419892,62	2269066,73	141	418500,21	2269347,45
51	419886,91	2269069,54	142	418514,91	2269349,04
52	419883,43	2269070,50	143	418551,85	2269343,07
53	419883,04	2269075,30	144	418552,02	2269344,18
54	419888,75	2269086,46	145	418565,67	2269342,06
55	419889,66	2269086,05	146	418614,58	2269328,72
56	419890,58	2269088,00	147	418629,66	2269324,82
57	419901,20	2269108,17	148	418649,68	2269321,82
58	419893,74	2269111,17	149	418673,88	2269315,52
59	419880,40	2269085,91	150	418748,06	2269295,78
60	419877,25	2269084,29	151	418837,36	2269272,56
61	419874,37	2269077,37	152	418862,63	2269268,33
62	419793,68	2269110,95	153	418893,40	2269259,48
63	419791,79	2269110,91	154	418897,88	2269254,23
64	419742,25	2269134,52	155	418944,96	2269246,89
65	419691,11	2269158,38	156	418987,72	2269247,92
66	419673,78	2269164,75	157	419015,83	2269251,58
67	419627,29	2269185,41	158	419036,23	2269253,36
68	419622,17	2269188,58	159	419037,40	2269261,77
69	419620,05	2269185,48	160	419079,23	2269268,48
70	419621,48	2269181,09	161	419111,81	2269269,01
71	419612,72	2269184,95	162	419141,24	2269268,72
72	419607,35	2269186,68	163	419193,45	2269265,46
73	419613,58	2269190,18	164	419263,72	2269264,27
74	419560,58	2269207,35	165	419274,61	2269263,89
75	419558,09	2269201,98	166	419294,02	2269261,47
76	419555,57	2269201,02	167	419320,85	2269258,25
77	419530,06	2269210,52	168	419341,00	2269254,31
78	419530,26	2269211,45	169	419345,87	2269251,75
79	419501,96	2269221,71	170	419385,46	2269243,20
80	419500,84	2269221,14	171	419402,51	2269238,87
81	419476,84	2269229,37	172	419437,17	2269229,10
82	419457,77	2269237,98	173	419453,99	2269222,67
83	419409,75	2269253,97	174	419473,93	2269213,38
84	419308,02	2269275,34	175	419508,92	2269202,95
85	419304,55	2269275,23	176	419529,96	2269195,72
86	419266,50	2269281,66	177	419563,06	2269184,34
87	419212,94	2269287,65	178	419609,21	2269163,99
88	419212,86	2269286,92	179	419610,68	2269166,53
89	419186,25	2269291,06	180	419651,28	2269148,78
90	419160,89	2269293,34	181	419694,88	2269129,49
91	419159,39	2269294,53	182	419733,69	2269113,87
			183	419755,32	2269105,18
			184	419788,79	2269090,60
			185	419823,00	2269076,45
			186	419840,00	2269069,13
			1	419861,70	2269058,05

ПРИМЕЧАНИЕ:

Границы зоны, планируемого размещения линейных объектов – это полоса отвода автомобильной дороги.

Статьей 25 Федерального закона "Об автомобильных дорогах и о дорожной деятельности в Российской Федерации и о внесении изменений в отдельные законодательные акты Российской Федерации" от 08.11.2007 №257-ФЗ (последняя редакция) установлено, что: В границах полосы отвода автомобильной дороги, за исключением случаев, предусмотренных настоящим Федеральным законом, запрещаются:

- 1) выполнение работ, не связанных со строительством, с реконструкцией, капитальным ремонтом, ремонтом и содержанием автомобильной дороги, а также с размещением объектов дорожного сервиса;
- 2) размещение зданий, строений, сооружений и других объектов, не предназначенных для обслуживания автомобильной дороги, ее строительства, реконструкции, капитального ремонта, ремонта и содержания и не относящихся к объектам дорожного сервиса;
- 3) распашка земельных участков, покос травы, осуществление рубок и повреждение лесных насаждений и иных многолетних насаждений, снятие дерна и выемка грунта, за исключением работ по содержанию полосы отвода автомобильной дороги или ремонту автомобильной дороги, ее участков;
- 4) выпас животных, а также их прогон через автомобильные дороги вне специально установленных мест, согласованных с владельцами автомобильных дорог;
- 5) установка рекламных конструкций, не соответствующих требованиям технических регламентов и (или) нормативным правовым актам о безопасности дорожного движения;
- 6) установка информационных щитов и указателей, не имеющих отношения к обеспечению безопасности дорожного движения или осуществлению дорожной деятельности.

Установленные проектом границы зоны планируемого размещения линейных объектов является полосой отвода автомобильной дороги общего пользования местного значения.

УСЛОВНЫЕ ОБОЗНАЧЕНИЯ:

- Границы территории, в отношении которой осуществляется подготовка проекта
- Номера характерных точек границы зоны планируемого размещения линейного объекта
- Границы зон планируемого размещения линейных объектов
- Границы существующих земельных участков, учтенных в ЕГРН
- Граница населенного пункта ст-ца Костромская

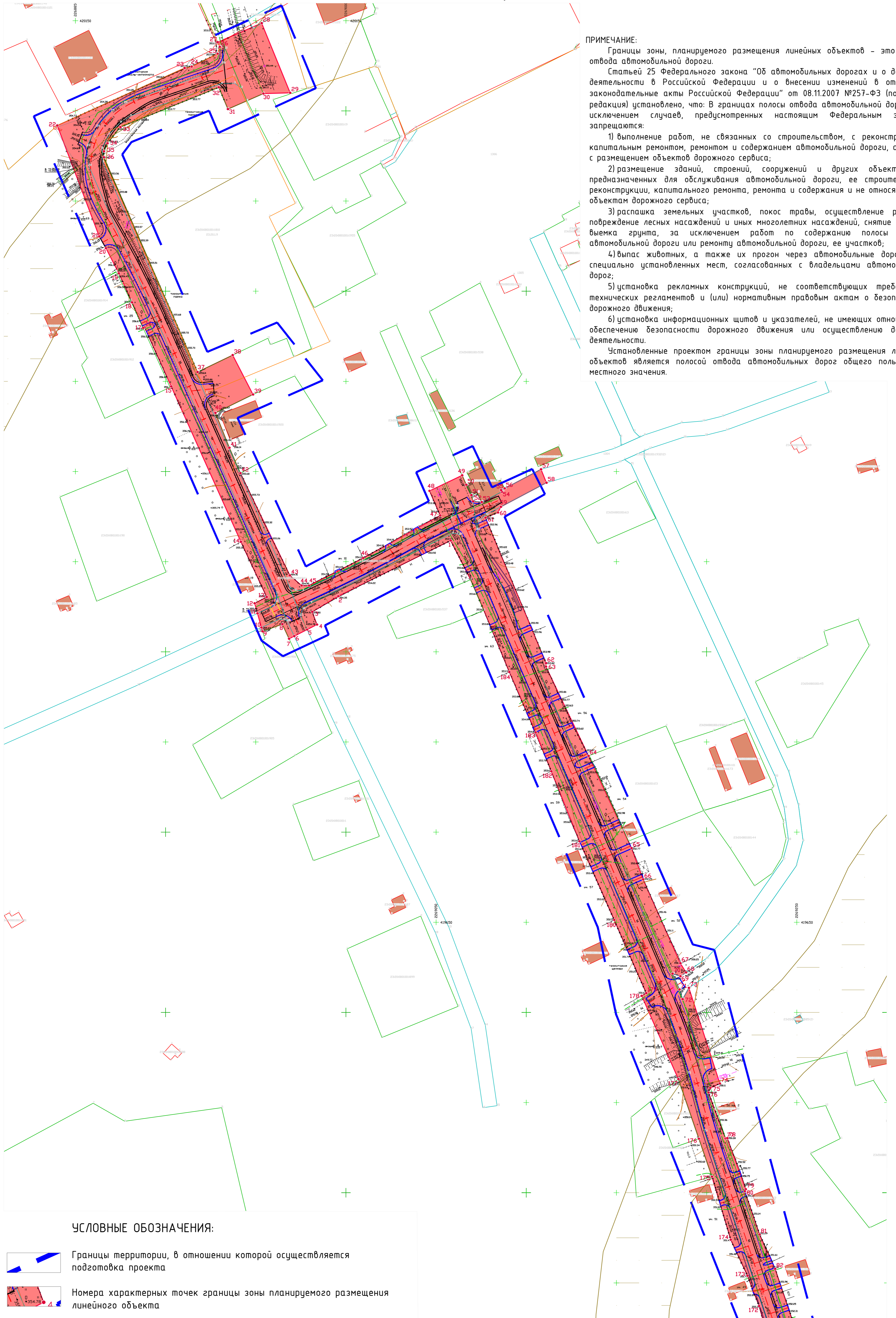


Лист ППТ-3 читать совместно с листом ППТ-4

Изд. № подл.
Получены в штаб.
Взам. инв. №

ДОГОВОР №2019/20-9 от 07.02.2020 года					
ПРОЕКТ ПЛАНИРОВКИ, ПРОЕКТ МЕЖЕВАНИЯ линейного объекта "Реконструкция ул.Собетской от ул.Ленина до ул.Коспарской" ул.Коспарской от ул.Собетской до ул.Ленина, ул.Ленина от ул.Коспарской до дома №1 в ст-це Коспарской Московского района Красноярского края"					
Изм. Кол.ч. Дата	Листов 13	Дата 2020	Станция ППТ и ПМТ	Лист ППТ-3	Листов 13
Начальник	Разработ	Заказчик: Администрация Костромского сельского поселения Московского района	«Крайинвентуризация - Крайвое БТИ» по Московскому району	Формат А1	Отдел ГБУ КК «Крайинвентуризация - Крайвое БТИ» по Московскому району

Чертеж границ зон планируемого размещения линейных объектов, М 1:1000



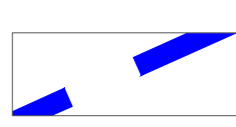
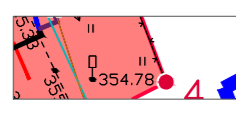
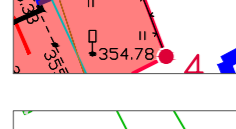


ПРИМЕЧАНИЕ:

Границы зоны, планируемого размещения линейных объектов – это полоса отвода автомобильной дороги.

Статьей 25 Федерального закона “Об автомобильных дорогах и о дорожной деятельности в Российской Федерации и о внесении изменений в отдельные законодательные акты Российской Федерации” от 08.11.2007 №257-ФЗ (последняя редакция) установлено, что: В границах полосы отвода автомобильной дороги, за исключением случаев, предусмотренных настоящим Федеральным законом, запрещаются:

- 1) выполнение работ, не связанных со строительством, с реконструкцией, капитальным ремонтом, ремонтом и содержанием автомобильной дороги, а также с размещением объектов дорожного сервиса;
 - 2) размещение зданий, строений, сооружений и других объектов, не предназначенных для обслуживания автомобильной дороги, ее строительства, реконструкции, капитального ремонта, ремонта и содержания и не относящихся к объектам дорожного сервиса;
 - 3) распашка земельных участков, покос травы, осуществление рубок и повреждение лесных насаждений и иных многолетних насаждений, снятие дерна и выемка грунта, за исключением работ по содержанию полосы отвода автомобильной дороги или ремонту автомобильной дороги, ее участков;
 - 4) выпас животных, а также их прогон через автомобильные дороги вне специально установленных мест, согласованных с владельцами автомобильных дорог;
 - 5) установка рекламных конструкций, не соответствующих требованиям технических регламентов и (или) нормативным правовым актам о безопасности дорожного движения;
 - 6) установка информационных щитов и указателей, не имеющих отношения к обеспечению безопасности дорожного движения или осуществлению дорожной деятельности.
- Установленные проектом границы зоны планируемого размещения линейных объектов является полосой отвода автомобильных дорог общего пользования местного значения.

УСЛОВНЫЕ ОБОЗНАЧЕНИЯ:

-  Границы территории, в отношении которой осуществляется подготовка проекта
-  Номера характерных точек границы зоны планируемого размещения линейного объекта
-  Границы зон планируемого размещения линейных объектов
-  Границы существующих земельных участков, учтенных в ЕГРН
-  Граница населенного пункта ст-ца Костромская

Лист ППТ-4 читать совместно с листом ППТ-3

		ДОГОВОР №2019/20-9 от 07.02.2020 года		
		ПРОЕКТ ПЛАНИРОВКИ, ПРОЕКТ МЕЖЕВАНИЯ		
		линейного объекта “Реконструкция ул.Советской от ул.Ленина до ул.Коспаровской, ул.Коспаровской от ул.Советской до ул.Ленина, ул.Ленина от ул.Коспаровской до дома №1 в ст-це Костромской Мостовского района Красноярского края”		
Изм.	Кол.ч.	Дата	Статус	Лист
Начальник	Разработчик	2020	Заказчик: Администрация Костромского сельского поселения Мостовского района	ППТ-4
Разработчик	Исполнитель		Стадия	Листов
			ППТ и ПМТ	13
		Чертеж границ зон планируемого размещения линейных объектов, М 1:1000		
		Отдел ГБУ КК «Крайинвентаризация – Краевое БТИ» по Мостовскому району		

II. ПРОЕКТ МЕЖЕВАНИЯ ТЕРРИТОРИИ.

РАЗДЕЛ 5. ПРОЕКТ МЕЖЕВАНИЯ ТЕРРИТОРИИ.

5.1. ПРОЕКТ МЕЖЕВАНИЯ ТЕРРИТОРИИ (ГРАФИЧЕСКАЯ ЧАСТЬ).

Схема расположения изменяемых земельных участков в планировочной структуре ст-цы Костромская, М 1:10000 ПМТ-12;

Чертеж межевания территории листы ПМТ-13, ПМТ-14, ПМТ-15, ПМТ-16, ПМТ-17, М 1:1000.

5.2. ПОЯСНИТЕЛЬНАЯ ЗАПИСКА.

5.2.1. ЦЕЛИ ПРОЕКТА МЕЖЕВАНИЯ ТЕРРИТОРИИ.

Подготовка проекта межевания территории для строительства линейного объекта — осуществляется в целях определения границ зон планируемого размещения линейных объектов и формирования границ земельных участков на период строительства, с учетом обеспечения требований сложившейся системы землепользования на рассматриваемой территории, определение в соответствии с нормативными требованиями площади земельного участка для реконструкции линейных объектов.

Основными задачами проекта межевания территории линейного объекта с учетом требований к составу, содержанию и порядку подготовки документации по планировке территории, установленных Градостроительным кодексом РФ, являются:

- определение в соответствии с документами территориального планирования или в случаях, предусмотренных законодательством, иными документами, зоны планируемого размещения линейного объекта;
- определение местоположения границ образуемых и изменяемых земельных участков, предназначенных для размещения (реконструкции) линейного объекта местного значения;
- обеспечение публичности и открытости градостроительных решений;
- определение зоны с особыми условиями использования территории планируемого к размещению линейного объекта;
- создание информационного ресурса ИСОГД (информационной системы градостроительной деятельности) в виде базы пространственных данных об объектах градостроительной деятельности.

5.2.2. ХАРАКТЕРИСТИКА СОВРЕМЕННОГО СОСТОЯНИЯ ПРОЕКТИРУЕМОЙ ТЕРРИТОРИИ.

Взам. инв. №
Подпись и дата
Инв. № подл.

						ПРОЕКТ ПЛАНИРОВКИ, ПРОЕКТ МЕЖЕВАНИЯ линейного объекта «Реконструкция ул.Советской от ул.Ленина до ул.Кооперативной, ул.Кооперативной от ул.Советской до ул.Ленина, ул.Ленина от ул.Кооперативной до дома №1 в ст-це Костромской Мостовского района Краснодарского края»	Лист
Изм.	Кол.уч.	Лист	№док	Подп.	Дата		

Участок проектирования расположен в станице Костромской Мостовского района Краснодарского края.

Территория, подлежащая межеванию, расположена в пределах кадастрового квартала – 23:20:0801001.

Проектируемые линейные объекты проходят по землям категорий населенных пунктов (подлежат изменению границы и площади следующих многоконтурных земельных участков с КН:23:20:0801001:1927, КН:23:20:0801001:1932, КН:23:20:0801001:1933).

5.2.3. ХАРАКТЕРИСТИКА ОБЪЕКТА И УСТАНОВЛЕНИЕ ПАРАМЕТРОВ ПЛАНИРУЕМОГО СТРОИТЕЛЬСТВА ЛИНЕЙНОГО ОБЪЕКТА.

Основные технические показатели линейного объекта

Таблица 1

Наименование показателей	Ед. изм.	Количество
Автомобильные дороги		
Категория дороги	кат.	Улицы в жилой застройке (связь между основными жилыми улицами)*
Класс дороги	класс	Дорога обычная, нескоростная дорога**
Расчетная скорость движения	км/ч	40
Проектная мощность, в том числе:		
Число полос движения	шт	2
Ширина проезжей части	м	6,0
Ширина земляного полотна	м	12,0
Ширина тротуара	м	1,5
Протяженность участка проектирования	км	2,307 (уточняется проектом)
Вид работ	вид	Реконструкция
Тип дорожной одежды	---	Облегченный
Пропускная способность***	---	---
Грузонапряженность***	---	---
Интенсивность движения	ед/сут	» 200 » 2000
Вид покрытия	---	Мелкозернистый асфальтобетон
Расчётная сейсмичность для дневной поверхности площадки строительства	балл	7

Категория сельских улиц и дорог (по СП 42.13330.2011 «Градостроительство. Планировка и застройка городских и поселений. Актуализированная редакция СНиП 2.07.01-89).

Изм. Кол.уч. Лист № док Подп. Дата

Взам. инв. №

Подпись и дата

Изм. Кол.уч. Лист № док Подп. Дата

**Класс дороги – дорога обычная (по ГОСТ 33382-2015*)-нескоростная дорога (по ГОСТ Р 52398-2005).

***Расчет данных характеристик не производился (основание: задание на разработку документации по планировке территории).

5.2.4.ОСОБЫЕ УСЛОВИЯ ИСПОЛЬЗОВАНИЯ ТЕРРИТОРИИ.

Территории с ограниченным режимом использования в целях хозяйственной деятельности, представлены на чертежах ППТ-8, ППТ-9.

В границах Проекта имеются ограничения (обременения) в использовании земель перечень зон с особыми условиями использования территории представлен в следующей таблице.

Зоны с особыми условиями использования территории

Таблица 2

№ п/п	Номер	Наименование	Ограничение
1	23.20.2.57	Охранная зона ВЛ 10 кВ "Кс - 2"	Постановление Правительства РФ от 24 февраля 2009 г. № 160 «О порядке установления охранных зон объектов электросетевого хозяйства и особых условий использования земельных участков, расположенных в границах таких зон». В охранных зонах запрещается осуществлять любые действия, которые могут нарушить безопасную работу объектов электросетевого хозяйства, в том числе привести к их повреждению или уничтожению, и (или) повлечь причинение вреда жизни, здоровью граждан и имуществу физических или юридических лиц, а также повлечь нанесение экологического ущерба и возникновение пожаров, в том числе: а) набрасывать на провода и опоры воздушных линий электропередачи посторонние предметы, а также подниматься на опоры воздушных линий электропередачи; б) размещать любые объекты и предметы (материалы) в пределах созданных в соответствии с требованиями нормативно-технических документов проходов и подъездов для доступа к объектам электросетевого хозяйства, а также проводить любые работы и возводить сооружения, которые могут препятствовать доступу к объектам электросетевого хозяйства, без создания необходимых для такого доступа проходов и подъездов; в) находиться в пределах огороженной территории и помещениях распределительных устройств и подстанций, открывать двери и люки распределительных

Взам. инв. №	
Подпись и дата	
Инв. № подл.	

Изм.	Кол.уч.	Лист	№док	Подп.	Дата

Инв. № подл.	Взам. инв. №
	Подпись и дата

			устройств и подстанций, производить переключения и подключения в электрических сетях (указанное требование не распространяется на работников, занятых выполнением разрешенных в установленном порядке работ), разводить огонь в пределах охранных зон вводных и распределительных устройств, подстанций, воздушных линий электропередачи, а также в охранных зонах кабельных линий электропередачи; г) размещать свалки; д) производить работы ударными механизмами, сбрасывать тяжести массой свыше 5 тонн, производить сброс и слив едких и коррозионных веществ и горюче-смазочных материалов (в охранных зонах подземных кабельных линий электропередачи).
2	23.20.2.23	Охранная зона ВЛ 10 кВ "Кс - 1"	Постановление Правительства РФ от 24 февраля 2009 г. № 160 «О порядке установления охранных зон объектов электросетевого хозяйства и особых условий использования земельных участков, расположенных в границах таких зон». В охранных зонах запрещается осуществлять любые действия, которые могут нарушить безопасную работу объектов электросетевого хозяйства, в том числе привести к их повреждению или уничтожению, и (или) повлечь причинение вреда жизни, здоровью граждан и имуществу физических или юридических лиц, а также повлечь нанесение экологического ущерба и возникновение пожаров, в том числе: а) набрасывать на провода и опоры воздушных линий электропередачи посторонние предметы, а также подниматься на опоры воздушных линий электропередачи; б) размещать любые объекты и предметы (материалы) в пределах созданных в соответствии с требованиями нормативно-технических документов проходов и подъездов для доступа к объектам электросетевого хозяйства, а также проводить любые работы и возводить сооружения, которые могут препятствовать доступу к объектам электросетевого хозяйства, без создания необходимых для такого доступа проходов и подъездов; в) находиться в пределах огороженной территории и помещениях распределительных устройств и подстанций, открывать двери и люки распределительных устройств и подстанций, производить переключения и подключения в электрических

ПРОЕКТ ПЛАНИРОВКИ, ПРОЕКТ МЕЖЕВАНИЯ						Лист
линейного объекта «Реконструкция ул.Советской от ул.Ленина до ул.Кооперативной, ул.Кооперативной от ул.Советской до ул.Ленина, ул.Ленина от ул.Кооперативной до дома №1 в ст-це Костромской Мостовского района Краснодарского края»						
Изм.	Кол.уч.	Лист	№док	Подп.	Дата	

Изм.	Кол.уч.	Лист	Недок	Подп.	Дата
Инд. № подл.	Подпись и дата	Взам. инв. №			

			сетях (указанное требование не распространяется на работников, занятых выполнением разрешенных в установленном порядке работ), разводить огонь в пределах охранных зон вводных и распределительных устройств, подстанций, воздушных линий электропередачи, а также в охранных зонах кабельных линий электропередачи; г) размещать свалки; д) производить работы ударными механизмами, сбрасывать тяжести массой свыше 5 тонн, производить сброс и слив едких и коррозионных веществ и горюче-смазочных материалов (в охранных зонах подземных кабельных линий электропередачи).
3	30639	охранная зона КТП-650 ЭСК 10 кВ Кс-1 от ПС 35/10 кВ «Костромская» с прилегающими ВЛ и ТП	Постановление Правительства Российской Федерации от 24.02.2009г. №160 "О порядке установления охранных зон объектов электросетевого хозяйства и особых условий использования земельных участков, расположенных в границах таких зон"
4	30628	охранная зона КТП-542 ЭСК 10 кВ Кс-1 от ПС 35/10 кВ «Костромская» с прилегающими ВЛ и ТП	Постановление Правительства Российской Федерации от 24.02.2009г. №160 "О порядке установления охранных зон объектов электросетевого хозяйства и особых условий использования земельных участков, расположенных в границах таких зон"
5	30637	охранная зона КТПП-645 ЭСК 10 кВ Кс-2 от ПС 35/10 кВ «Костромская» с прилегающими ВЛ и ТП	Постановление Правительства Российской Федерации от 24.02.2009г. №160 "О порядке установления охранных зон объектов электросетевого хозяйства и особых условий использования земельных участков, расположенных в границах таких зон"
6	23.20.2.641	Водоохранная зона реки Псефирь	В соответствии со статьей 65 Водного кодекса Российской Федерации, в границах водоохранной зоны запрещается: 1) использование сточных вод в целях регулирования плодородия почв;2) размещение кладбищ, скотомогильников, объектов размещения отходов производства и потребления, химических, взрывчатых, токсичных, отравляющих и ядовитых веществ, пунктов захоронения радиоактивных отходов;3) осуществление авиационных мер по борьбе с вредными организмами; 4) движение и стоянка транспортных средств (кроме специальных транспортных средств), за исключением их движения по дорогам и стоянки на дорогах и в

Инв. № подл.	Взам. инв. №
	Подпись и дата

		<p>специально оборудованных местах, имеющих твердое покрытие; 5) размещение автозаправочных станций, складов горюче-смазочных материалов (за исключением случаев, если автозаправочные станции, склады горюче-смазочных материалов размещены на территориях портов, судостроительных и судоремонтных организаций, инфраструктуры внутренних водных путей при условии соблюдения требований законодательства в области охраны окружающей среды и Водного кодекса), станций технического обслуживания, используемых для технического осмотра и ремонта транспортных средств, осуществление мойки транспортных средств; 6) размещение специализированных хранилищ пестицидов и агрохимикатов, применение пестицидов и агрохимикатов; 7) сброс сточных, в том числе дренажных, вод; 8) разведка и добыча общераспространенных полезных ископаемых (за исключением случаев, если разведка и добыча общераспространенных полезных ископаемых осуществляются пользователями недр, осуществляющими разведку и добычу иных видов полезных ископаемых, в границах предоставленных им в соответствии с законодательством Российской Федерации о недрах горных отводов и (или) геологических отводов на основании утвержденного технического проекта в соответствии со статьей 19.1 Закона Российской Федерации от 21 февраля 1992 года № 2395-1 «О недрах»). В границах водоохранных зон допускаются проектирование, строительство, реконструкция, ввод в эксплуатацию, эксплуатация хозяйственных и иных объектов при условии оборудования таких объектов сооружениями, обеспечивающими охрану водных объектов от загрязнения, засорения, заиления и истощения вод в соответствии с водным законодательством и законодательством в области охраны окружающей среды. Выбор типа сооружения, обеспечивающего охрану водного объекта от загрязнения, засорения, заиления и истощения вод, осуществляется с учетом необходимости соблюдения установленных в соответствии с законодательством в области охраны окружающей среды нормативов допустимых сбросов загрязняющих веществ, иных веществ и</p>
--	--	---

ПРОЕКТ ПЛАНИРОВКИ, ПРОЕКТ МЕЖЕВАНИЯ						Лист
линейного объекта «Реконструкция ул.Советской от ул.Ленина до ул.Кооперативной, ул.Кооперативной от ул.Советской до ул.Ленина, ул.Ленина от ул.Кооперативной до дома №1 в ст-це Костромской Мостовского района Краснодарского края»						
Изм.	Кол.уч.	Лист	Недок	Подп.	Дата	

Изм.	Кол.уч.	Лист	Недок	Подп.	Дата
Индв. № подл.	Подпись и дата	Взам. инв. №			

7	23.20.2.642	Прибрежная защитная полоса реки Псефирь	<p>микроорганизмов.</p> <p>В соответствии со статьей 65 Водного кодекса Российской Федерации от 03.06.2006 N74-ФЗ, в границах водоохранной зоны запрещается: 1) использование сточных вод в целях регулирования плодородия почв; 2) размещение кладбищ, скотомогильников, объектов размещения отходов производства и потребления, химических, взрывчатых, токсичных, отравляющих и ядовитых веществ, пунктов захоронения радиоактивных отходов;3) осуществление авиационных мер по борьбе с вредными организмами; 4) движение и стоянка транспортных средств (кроме специальных транспортных средств), за исключением их движения по дорогам и стоянки на дорогах и в специально оборудованных местах, имеющих твердое покрытие; 5) размещение автозаправочных станций, складов горюче-смазочных материалов (за исключением случаев, если автозаправочные станции, склады горюче-смазочных материалов размещены на территориях портов, судостроительных и судоремонтных организаций, инфраструктуры внутренних водных путей при условии соблюдения требований законодательства в области охраны окружающей среды и Водного кодекса), станций технического обслуживания, используемых для технического осмотра и ремонта транспортных средств, осуществление мойки транспортных средств;6) размещение специализированных хранилищ пестицидов и агрохимикатов, применение пестицидов и агрохимикатов;7) сброс сточных, в том числе дренажных, вод;8) разведка и добыча общераспространенных полезных ископаемых (за исключением случаев, если разведка и добыча общераспространенных полезных ископаемых осуществляются пользователями недр, осуществляющими разведку и добычу иных видов полезных ископаемых, в границах предоставленных им в соответствии с законодательством Российской Федерации о недрах горных отводов и (или) геологических отводов на основании утвержденного технического проекта в соответствии со статьей 19.1 Закона Российской Федерации от 21 февраля 1992 года № 2395-1 «О недрах»).В границах водоохранной зоны допускаются проектирование,</p>
---	-------------	---	---

			<p>строительство, реконструкция, ввод в эксплуатацию, эксплуатация хозяйственных и иных объектов при условии оборудования таких объектов сооружениями, обеспечивающими охрану водных объектов от загрязнения, засорения, заиления и истощения вод в соответствии с водным законодательством и законодательством в области охраны окружающей среды. Выбор типа сооружения, обеспечивающего охрану водного объекта от загрязнения, засорения, заиления и истощения вод, осуществляется с учетом необходимости соблюдения установленных в соответствии с законодательством в области охраны окружающей среды нормативов допустимых сбросов загрязняющих веществ, иных веществ и микроорганизмов. В границах прибрежных защитных полос наряду ограничениями, предусмотренными для водоохраных зон, дополнительно запрещаются: 1) распашка земель; 2) размещение отвалов размываемых грунтов; 3) выпас сельскохозяйственных животных и организация для них летних лагерей, ванн.</p>
--	--	--	---

Сведения и границах вышеперечисленных зон с особыми условиями использования территории отражены в Проекте в соответствии с данными Единого Государственного реестра недвижимости.

В документах территориального планирования и градостроительного зонирования Костромского сельского поселения Мостовского района (Генеральном плане и Правилах землепользования) имеются следующие границы зон с особыми условиями использования, в которых частично расположена проектируемая территория:

- Граница охранной зоны объекта историко-культурного и археологического наследия;
- Зона регулярного затопления, с периодичностью до нескольких раз в год (указана с условной степенью точности).

Сведения и границы вышеперечисленных зон с особыми условиями использования территории отражены в Проекте соответствии с информацией, имеющейся в Правилах.

Так же в проекте определены охранные зоны существующих инженерных коммуникаций (водопровод, линия связи (телефон), воздушные линии электропередач ВЛ-10 кВ, ВЛ-0,4 кВ), расположенных в границах зон планируемого размещения реконструируемых линейных объектов.

Организация работ с использованием строительных машин и механизмов в охранных зонах инженерных коммуникаций должна производиться в порядке, установленном действующим законодательством.

Взам. инв. №

Подпись и дата

Инв. № подл.

Изм.	Кол.уч.	Лист	Недок	Подп.	Дата

Проведение работ по реконструкции линейных объектов в охранных зонах инженерных коммуникаций необходимо согласовать с предприятиями (организациями) в ведении которых находятся сети.

5.2.5. ПОРЯДОК ФОРМИРОВАНИЯ ГРАНИЦ ЗЕМЕЛЬНЫХ УЧАСТКОВ.

Формирование границ земельных участков производится в следующем порядке:

1. Определение местоположения границ изменяемых земельных участков;
2. Формирование полосы отвода проектируемого линейного объекта;
3. Координирование сформированных объектов.

Сформированные границы позволяют обеспечить необходимые требования по содержанию и обслуживанию линейного объекта в условиях сложившейся планировочной системе рассматриваемой территории.

Чертежи межевания территории подготовлены с формированием границы зоны, планируемого размещения (реконструкции) линейных объектов.

Зона, планируемого размещения (реконструкции) линейных объектов, состоит из частей трех многоконтурных земельных участков (23:20:0801001:1927, 23:20:0801001:1932, 23:20:0801001:1933), ранее учтенных в ГКН. Проектом предусматривается расширение вошедших в зону частей (контуров) земельных участков в целях приведения их в соответствие с требованиями постановления Правительства РФ от 02.09.2009 г. №717 (ред. От 11.03.2011 г.) «О нормах отвода земель для размещения автомобильных дорог и (или) объектов дорожного сервиса».

Расширение ранее учтенных земельных участков т.е. полосы отвода линейных объектов - дорог местного значения необходимо для размещения конструктивных элементов автомобильных дорог, в том числе тротуаров, дорожных сооружений (остановочных павильонов).

Граница зоны, планируемого размещения линейных объектов – это полоса отвода автомобильных дорог.

Для достижения целей и задач Проекта предусмотрено формирование (изменение) границ и площадей существующих земельных участков, учтенных ранее в ГКН в целях расширения полосы отвода автомобильных дорог общего пользования, перечни координат характерных точек изменяемых земельных участков, представлены в следующих таблицах:

Таблица 3

Образуемый (изменяемый) многоконтурный земельный участок с КН 23:20:0801001:1927, площадь земельного участка после изменения составит – 64 073,58 кв.м.		
Обозначение характерных точек границ	Координаты характерных точек границы	
	X	Y

Взам. инв. №
Подпись и дата
Инв. № подл.

Изм.	Кол.уч.	Лист	№док	Подп.	Дата	<p align="center">ПРОЕКТ ПЛАНИРОВКИ, ПРОЕКТ МЕЖЕВАНИЯ линейного объекта «Реконструкция ул.Советской от ул.Ленина до ул.Кооперативной, ул.Кооперативной от ул.Советской до ул.Ленина, ул.Ленина от ул.Кооперативной до дома №1 в ст-це Костромской Мостовского района Краснодарского края»</p>	Лист

1	422123,31	2268148,44
2	422122,23	2268149,31
3	422114,91	2268155,25
4	422095,56	2268144,72
5	422071,28	2268138,95
6	421965,60	2268126,08
7	421934,57	2268123,80
8	421917,74	2268125,67
9	421830,31	2268173,95
10	421803,85	2268193,55
11	421759,23	2268230,88
12	421732,51	2268243,38
13	421543,25	2268275,22
14	421513,34	2268285,42
15	421079,41	2268564,00
16	421031,30	2268594,38
17	420976,50	2268636,04
18	420915,22	2268677,22
19	420891,45	2268686,71
20	420867,04	2268703,02
21	420847,57	2268715,05
22	420823,21	2268725,00
23	420804,45	2268730,11
24	420787,02	2268730,26
25	420764,45	2268720,15
26	420731,37	2268729,29
27	420697,66	2268743,37
28	420664,00	2268751,49
29	420621,94	2268771,67
30	420602,99	2268775,24
31	420601,94	2268771,96
32	420596,84	2268773,71
33	420597,61	2268776,25
34	420593,52	2268777,02
35	420583,12	2268786,29
36	420572,18	2268793,16
37	420540,35	2268799,14
38	420538,45	2268794,81
39	420536,17	2268789,75
40	420568,47	2268783,68
41	420577,09	2268778,27

Инд. № подл.	Взам. инв. №
Подпись и дата	

Изм.	Кол.уч.	Лист	№док	Подп.	Дата

ПРОЕКТ ПЛАНИРОВКИ, ПРОЕКТ МЕЖЕВАНИЯ
линейного объекта «Реконструкция ул.Советской от ул.Ленина до ул.Кооперативной,
ул.Кооперативной от ул.Советской до ул.Ленина, ул.Ленина от ул.Кооперативной до
дома №1 в ст-це Костромской Мостовского района Краснодарского края»

Лист

42	420588,94	2268767,71
43	420618,80	2268762,08
44	420660,63	2268742,02
45	420694,54	2268733,84
46	420728,10	2268719,82
47	420757,92	2268711,58
48	420762,22	2268714,43
49	420770,06	2268717,74
50	420781,63	2268723,61
51	420794,81	2268721,46
52	420810,88	2268717,02
53	420819,99	2268715,51
54	420843,02	2268706,11
55	420861,63	2268694,61
56	420886,77	2268677,81
57	420910,53	2268668,32
58	420969,92	2268628,48
59	421025,59	2268586,16
60	421074,04	2268555,56
61	421508,96	2268276,35
62	421540,79	2268265,50
63	421729,51	2268233,75
64	421753,82	2268222,38
65	421797,66	2268185,69
66	421824,90	2268165,52
67	421914,65	2268115,96
68	421934,38	2268113,75
69	421966,57	2268116,12
70	422073,05	2268129,10
71	422099,17	2268135,30
1	422123,31	2268148,44
72	420507,08	2268780,77
73	420511,05	2268790,26
74	420473,84	2268796,20
75	420296,35	2268876,22
76	420234,84	2268906,23
77	420155,27	2268938,38
78	420137,38	2268942,65
79	420109,56	2268954,23
80	420105,57	2268945,06

Индв. № подл.	Подпись и дата	Взам. инв. №

Изм.	Кол.уч.	Лист	№док	Подп.	Дата

ПРОЕКТ ПЛАНИРОВКИ, ПРОЕКТ МЕЖЕВАНИЯ
линейного объекта «Реконструкция ул.Советской от ул.Ленина до ул.Кооперативной,
ул.Кооперативной от ул.Советской до ул.Ленина, ул.Ленина от ул.Кооперативной до
дома №1 в ст-це Костромской Мостовского района Краснодарского края»

81	420134,60	2268933,03
82	420152,22	2268928,82
83	420230,77	2268897,09
84	420292,10	2268867,16
85	420470,95	2268786,53
72	420507,08	2268780,77
86	419977,26	2269018,83
87	419981,25	2269028,01
88	419892,62	2269066,73
89	419886,91	2269069,54
90	419883,43	2269070,50
91	419874,37	2269077,37
92	419793,68	2269110,95
93	419791,79	2269110,91
94	419742,25	2269134,52
95	419691,11	2269158,38
96	419673,78	2269164,75
97	419627,29	2269185,41
98	419622,17	2269188,58
99	419620,05	2269185,48
100	419621,48	2269181,09
101	419612,72	2269184,95
102	419607,35	2269186,68
103	419613,58	2269190,18
104	419560,58	2269207,35
105	419558,09	2269201,98
106	419555,57	2269201,02
107	419530,06	2269210,52
108	419530,26	2269211,45
109	419501,96	2269221,71
110	419500,84	2269221,14
111	419476,84	2269229,37
112	419457,77	2269237,98
113	419409,75	2269253,97
114	419308,02	2269275,34
115	419304,55	2269275,23
116	419266,50	2269281,66
117	419212,94	2269287,65
118	419212,86	2269286,92
119	419186,25	2269291,06

Индв. № подл.	Взам. инв. №
Подпись и дата	

Изм.	Кол.уч.	Лист	№док	Подп.	Дата
------	---------	------	------	-------	------

ПРОЕКТ ПЛАНИРОВКИ, ПРОЕКТ МЕЖЕВАНИЯ
линейного объекта «Реконструкция ул.Советской от ул.Ленина до ул.Кооперативной,
ул.Кооперативной от ул.Советской до ул.Ленина, ул.Ленина от ул.Кооперативной до
дома №1 в ст-це Костромской Мостовского района Краснодарского края»

120	419160,89	2269293,34
121	419159,39	2269294,53
122	419103,12	2269294,70
123	419033,28	2269276,00
124	418995,61	2269277,53
125	418955,30	2269275,23
126	418953,02	2269277,23
127	418949,55	2269276,99
128	418946,43	2269275,83
129	418927,28	2269274,84
130	418912,79	2269271,93
131	418885,37	2269274,65
132	418867,57	2269278,94
133	418851,61	2269287,51
134	418760,86	2269316,85
135	418759,84	2269313,24
136	418751,00	2269315,23
137	418716,70	2269326,81
138	418653,56	2269350,28
139	418615,83	2269365,55
140	418559,56	2269383,80
141	418511,12	2269375,76
142	418434,93	2269351,28
143	418426,88	2269338,06
144	418397,64	2269327,12
145	418375,95	2269330,91
146	418340,26	2269341,06
147	418339,51	2269338,28
148	418316,21	2269344,53
149	418277,89	2269353,12
150	418246,87	2269356,55
151	418224,38	2269346,70
152	418207,50	2269344,98
153	418145,85	2269339,16
154	418146,99	2269330,34
155	418156,71	2269330,71
156	418157,75	2269323,96
157	418169,52	2269322,72
158	418175,43	2269321,68
159	418184,69	2269325,53
160	418228,58	2269328,80

Инд. № подл. Подпись и дата. Взам. инв. №

Изм.	Кол.уч.	Лист	№док	Подп.	Дата
------	---------	------	------	-------	------

ПРОЕКТ ПЛАНИРОВКИ, ПРОЕКТ МЕЖЕВАНИЯ
линейного объекта «Реконструкция ул.Советской от ул.Ленина до ул.Кооперативной,
ул.Кооперативной от ул.Советской до ул.Ленина, ул.Ленина от ул.Кооперативной до
дома №1 в ст-це Костромской Мостовского района Краснодарского края»

161	418249,66	2269326,22
162	418309,82	2269314,08
163	418352,97	2269302,04
164	418370,23	2269291,47
165	418410,20	2269307,22
166	418412,12	2269317,04
167	418423,95	2269319,75
168	418462,88	2269333,68
169	418463,97	2269336,51
170	418475,67	2269341,13
171	418500,21	2269347,45
172	418514,91	2269349,04
173	418551,85	2269343,07
174	418552,02	2269344,18
175	418565,67	2269342,06
176	418614,58	2269328,72
177	418629,66	2269324,82
178	418649,68	2269321,82
179	418673,88	2269315,52
180	418748,06	2269295,78
181	418837,36	2269272,56
182	418862,63	2269268,33
183	418893,40	2269259,48
184	418897,88	2269254,23
185	418944,96	2269246,89
186	418987,72	2269247,92
187	419015,83	2269251,58
188	419036,23	2269253,36
189	419037,40	2269261,77
190	419079,23	2269268,48
191	419111,81	2269269,01
192	419141,24	2269268,72
193	419193,45	2269265,46
194	419263,72	2269264,27
195	419274,61	2269263,89
196	419294,02	2269261,47
197	419320,85	2269258,25
198	419341,00	2269254,31
199	419345,87	2269251,75
200	419385,46	2269243,20
201	419402,51	2269238,87

Инва. № подл.
Подпись и дата
Взам. инв. №

Изм.	Кол.уч.	Лист	№док	Подп.	Дата
------	---------	------	------	-------	------

ПРОЕКТ ПЛАНИРОВКИ, ПРОЕКТ МЕЖЕВАНИЯ
линейного объекта «Реконструкция ул.Советской от ул.Ленина до ул.Кооперативной,
ул.Кооперативной от ул.Советской до ул.Ленина, ул.Ленина от ул.Кооперативной до
дома №1 в ст-це Костромской Мостовского района Краснодарского края»

202	419437,17	2269229,10
203	419453,99	2269222,67
204	419473,93	2269213,38
205	419508,92	2269202,95
206	419529,96	2269195,72
207	419563,06	2269184,34
208	419609,21	2269163,99
209	419610,68	2269166,53
210	419651,28	2269148,78
211	419694,88	2269129,49
212	419733,69	2269113,87
213	419755,32	2269105,18
214	419788,79	2269090,60
215	419823,00	2269076,45
216	419840,00	2269069,13
217	419861,70	2269058,05
218	419875,61	2269052,28
219	419889,23	2269046,37
220	419893,56	2269055,20
86	419977,26	2269018,83
Внутренний контур земельного участка		
175/1	418582,89	2269338,38
175/2	418584,55	2269341,68
175/3	418580,98	2269343,48
175/4	418579,31	2269340,17
175/1	418582,89	2269338,38

Таблица 4

Изменяемый многоконтурный земельный участок с КН 23:20:0801001:1932, площадь земельного участка после изменения составит – 9291,36 кв.м.

Обозначение характерных точек границ	Координаты характерных точек границы	
	X	Y
1	419646,57	2268607,16
2	419702,44	2268702,72
3	419748,16	2268789,35
4	419788,81	2268881,23
5	419821,27	2268950,95
6	419826,86	2268949,37
7	419830,37	2268956,07

Взам. инв. №

Подпись и дата

Инв. № подл.

Изм.	Кол.уч.	Лист	№док	Подп.	Дата
------	---------	------	------	-------	------

ПРОЕКТ ПЛАНИРОВКИ, ПРОЕКТ МЕЖЕВАНИЯ
линейного объекта «Реконструкция ул.Советской от ул.Ленина до ул.Кооперативной,
ул.Кооперативной от ул.Советской до ул.Ленина, ул.Ленина от ул.Кооперативной до
дома №1 в ст-це Костромской Мостовского района Краснодарского края»

8	419815,33	2268964,73
9	419811,32	2268953,75
10	419813,47	2268953,14
11	419781,53	2268884,54
12	419740,96	2268792,84
13	419695,45	2268706,6
14	419639,57	2268611,03
15	419566,82	2268471,34
16	419511,5	2268354,53
17	419486,56	2268309,49
18	419449,28	2268255,5
19	419455,87	2268250,96
20	419493,36	2268305,27
21	419518,62	2268350,87
22	419573,98	2268467,78
1	419646,57	2268607,16
23	419852,04	2269009,53
24	419875,61	2269052,28
25	419861,70	2269058,05
26	419830,80	2268995,76
27	419822,13	2268981,30
28	419836,73	2268975,44
29	419836,77	2268979,90
23	419852,04	2269009,53
30	419920,21	2269165,44
31	419926,98	2269185,88
32	419927,99	2269197,97
33	419930,64	2269208,55
34	419951,46	2269265,14
35	419943,95	2269267,91
36	419922,99	2269210,91
37	419920,07	2269199,28
38	419919,08	2269187,49
39	419912,74	2269168,34
40	419905,17	2269151,36
41	419893,74	2269111,17
42	419880,4	2269085,91
43	419877,25	2269084,29
44	419874,37	2269077,37

Инва. № подл.	Взам. инв. №
Подпись и дата	

Изм.	Кол.уч.	Лист	Недок	Подп.	Дата

ПРОЕКТ ПЛАНИРОВКИ, ПРОЕКТ МЕЖЕВАНИЯ
линейного объекта «Реконструкция ул.Советской от ул.Ленина до ул.Кооперативной,
ул.Кооперативной от ул.Советской до ул.Ленина, ул.Ленина от ул.Кооперативной до
дома №1 в ст-це Костромской Мостовского района Краснодарского края»

45	419883,43	2269070,5
46	419883,04	2269075,3
47	419888,75	2269086,46
48	419889,66	2269086,05
49	419890,58	2269088
50	419901,2	2269108,17
51	419912,71	2269148,63
30	419920,21	2269165,44

Таблица 5

Изменяемый многоконтурный земельный участок с КН 23:20:0801001:1933, площадь земельного участка после изменения составит – 12023,26 кв.м.

Обозначение характерных точек границ	Координаты характерных точек границы	
	X	Y
1	420465,22	2268670,34
2	420468,83	2268677,50
3	420448,06	2268686,51
4	420378,64	2268718,14
5	420225,91	2268789,83
6	420224,36	2268792,25
7	420223,97	2268795,17
8	420216,74	2268779,71
9	420219,43	2268781,48
10	420223,02	2268782,35
11	420375,29	2268710,88
12	420444,81	2268679,20
1	420465,22	2268670,34
13	420091,86	2268839,92
14	420123,77	2268910,55
15	420124,52	2268914,44
16	420131,72	2268928,84
17	420135,5	2268930,06
18	420138,13	2268928,88
19	420139,41	2268931,88
20	420134,6	2268933,03
21	420105,57	2268945,06
22	420101	2268934,57
23	420113,04	2268929,51
24	420091,01	2268874,92
25	420082,02	2268867,79

Взам. инв. №
Подпись и дата
Инв. № подл.

Изм.	Кол.уч.	Лист	№док	Подп.	Дата
------	---------	------	------	-------	------

ПРОЕКТ ПЛАНИРОВКИ, ПРОЕКТ МЕЖЕВАНИЯ
линейного объекта «Реконструкция ул.Советской от ул.Ленина до ул.Кооперативной,
ул.Кооперативной от ул.Советской до ул.Ленина, ул.Ленина от ул.Кооперативной до
дома №1 в ст-це Костромской Мостовского района Краснодарского края»

Лист

26	420077,56	2268865,82
27	420074,29	2268865,77
28	419955,16	2268917,69
29	419964,53	2268937,22
30	419942,69	2268948,46
31	419932,51	2268927,62
32	419913,13	2268935,37
33	419899,06	2268941,46
34	419842,36	2268968,91
35	419836,73	2268975,44
36	419822,13	2268981,3
37	419815,09	2268983,92
38	419812,32	2268978,46
39	419763,61	2269001,01
40	419647,2	2269057,06
41	419592,94	2269077,25
42	419548,28	2269083,79
43	419547,12	2269075,87
44	419590,94	2269069,45
45	419644,07	2269049,69
46	419760,2	2268993,77
47	419808,69	2268971,33
48	419807,24	2268968,48
49	419815,33	2268964,73
50	419830,37	2268956,07
51	419860,96	2268941,79
52	419947,16	2268903,12
53	419979,97	2268888,37
54	419979,61	2268887,56
55	419993,74	2268881,39
56	420009,86	2268874,07
57	420023,84	2268866,92
58	420030,36	2268863,2
13	420091,86	2268839,92

Границы образуемых (изменяемых) земельных участков в системе МСК 23 отображены на чертежах в графическом материале (лист ПМТ-13 - ПМТ-17) в масштабе 1:1000.

5.2.6.РЕКОМЕНДАЦИИ ПО ПОРЯДКУ УСТАНОВЛЕНИЯ ГРАНИЦ НА МЕСТНОСТИ.

Взам. инв. №
Подпись и дата
Инв. № подл.

Изм.	Кол.уч.	Лист	№док	Подп.	Дата	ПРОЕКТ ПЛАНИРОВКИ, ПРОЕКТ МЕЖЕВАНИЯ линейного объекта «Реконструкция ул.Советской от ул.Ленина до ул.Кооперативной, ул.Кооперативной от ул.Советской до ул.Ленина, ул.Ленина от ул.Кооперативной до дома №1 в ст-це Костромской Мостовского района Краснодарского края»	Лист

Установление границ земельных участков на местности следует выполнять в соответствии с требованиями федерального законодательства, а так же инструкции по проведению межевания.

Вынос поворотных точек границ земельных участков на местность необходимо выполнить в комплексе землеустроительных работ с обеспечением мер по уведомлению заинтересованных лиц и согласованию с ними границ.

Установление границ земельных участков на местности должно быть выполнено в комплексе работ по одновременному выносу красных и других планировочных линий.

Координирование изменяемых земельных участков, расположенных в зоне планируемого размещения линейных объектов выполнено в системе координат МСК-23 на основе предоставленного топографо-геодезического материала.

Технология производства землеустроительных работ определена согласно действующего законодательства.

5.2.7. СВЕДЕНИЯ О КАТЕГОРИИ ЗЕМЕЛЬ И ЗЕМЕЛЬНЫХ УЧАСТКАХ, НА КОТОРЫХ БУДЕТ РАСПОЛАГАТЬСЯ ОБЪЕКТ КАПИТАЛЬНОГО СТРОИТЕЛЬСТВА.

Размещение линейного объекта - «Реконструкция ул.Советской от ул.Ленина до ул.Кооперативной, ул.Кооперативной от ул.Советской до ул.Ленина, ул.Ленина от ул.Кооперативной до дома №1 в ст-це Костромской Мостовского района Краснодарского края», планируется на землях категории: земли населенных пунктов.

Границы зоны планируемого размещения линейных объектов в Проекте определены в соответствии с ситуационным планом, котрый является приложением к постановлению о разработке документации по планировке территории.

Размеры зоны, планируемого размещения линейных объектов (полосы отвода) определены, исходя из условий минимального использования земель и технологической целесообразности, с учетом действующих норм и правил проектирования и решений по организации строительства с учетом выданных технических условий.

Перечень и сведения о площади образуемых (изменяемых) многоконтурных земельных участков (ЗУ), в том числе возможные способы их образования

Таблица 7

Кадастровый номер изменяемого земельного участка	Местоположение	Номера характерных точек границ*	Категория земель/Разрешенное использование	Площадь, кв.м.
23:20:0801001:1927	РФ, Краснодарский край, Мостовский район, ст.Костромская, ул.Ленина, от	1-71, 72-85, 86-220 Таблица 3 (стр.38-44)	Земли населенных пунктов/ Земельные участки (территории)	64073,6

Взам. инв. №	
Подпись и дата	
Инв. № подл.	

						ПРОЕКТ ПЛАНИРОВКИ, ПРОЕКТ МЕЖЕВАНИЯ линейного объекта «Реконструкция ул.Советской от ул.Ленина до ул.Кооперативной, ул.Кооперативной от ул.Советской до ул.Ленина, ул.Ленина от ул.Кооперативной до дома №1 в ст-це Костромской Мостовского района Краснодарского края»	Лист
Изм.	Кол.уч.	Лист	№док	Подп.	Дата		

	жилого дома №1, до пересечения с ул.Заречная		общего пользования (код вида 12.0)	
23:20:0801001:1932	РФ, Краснодарский край, Мостовский район, станица Костромская, ул.Кооперативная, от жилого дома №3, до жилого дома №47	1-22, 23-29, 30-51 Таблица 4 (стр.44-46)	Земли населенных пунктов/ Земельные участки (территории) общего пользования (код вида 12.0)	9291,4
23:20:0801001:1933	РФ, Краснодарский край, Мостовский район, станица Костромская, ул.Советская, от жилого дома №2, до жилого дома №39	1-12, 13-58 Таблица 5 (стр.46-47)	Земли населенных пунктов/ Земельные участки (территории) общего пользования (код вида 12.0)	12023,3

**Номера характерных точек границ образуемых (изменяемых) земельных участков указаны на листах ПМТ в соответствии с условными обозначениями (для удобства чтения чертежей для каждого образуемого земельного участка приняты разные цвета).*

Общая площадь зоны, планируемого размещения линейных объектов составляет – 51366,8 кв.м. (5,1 га).

Рекомендуемый вид разрешенного использования для изменяемых земельных участков, образуемых в границах населенных пунктов – «Земельные участки (территории) общего пользования» (код вида 12.0).

Инв. № подл.	Подпись и дата	Взам. инв. №							ПРОЕКТ ПЛАНИРОВКИ, ПРОЕКТ МЕЖЕВАНИЯ линейного объекта «Реконструкция ул.Советской от ул.Ленина до ул.Кооперативной, ул.Кооперативной от ул.Советской до ул.Ленина, ул.Ленина от ул.Кооперативной до дома №1 в ст-це Костромской Мостовского района Краснодарского края»	Лист
			Изм.	Кол.уч.	Лист	Недок	Подп.	Дата		

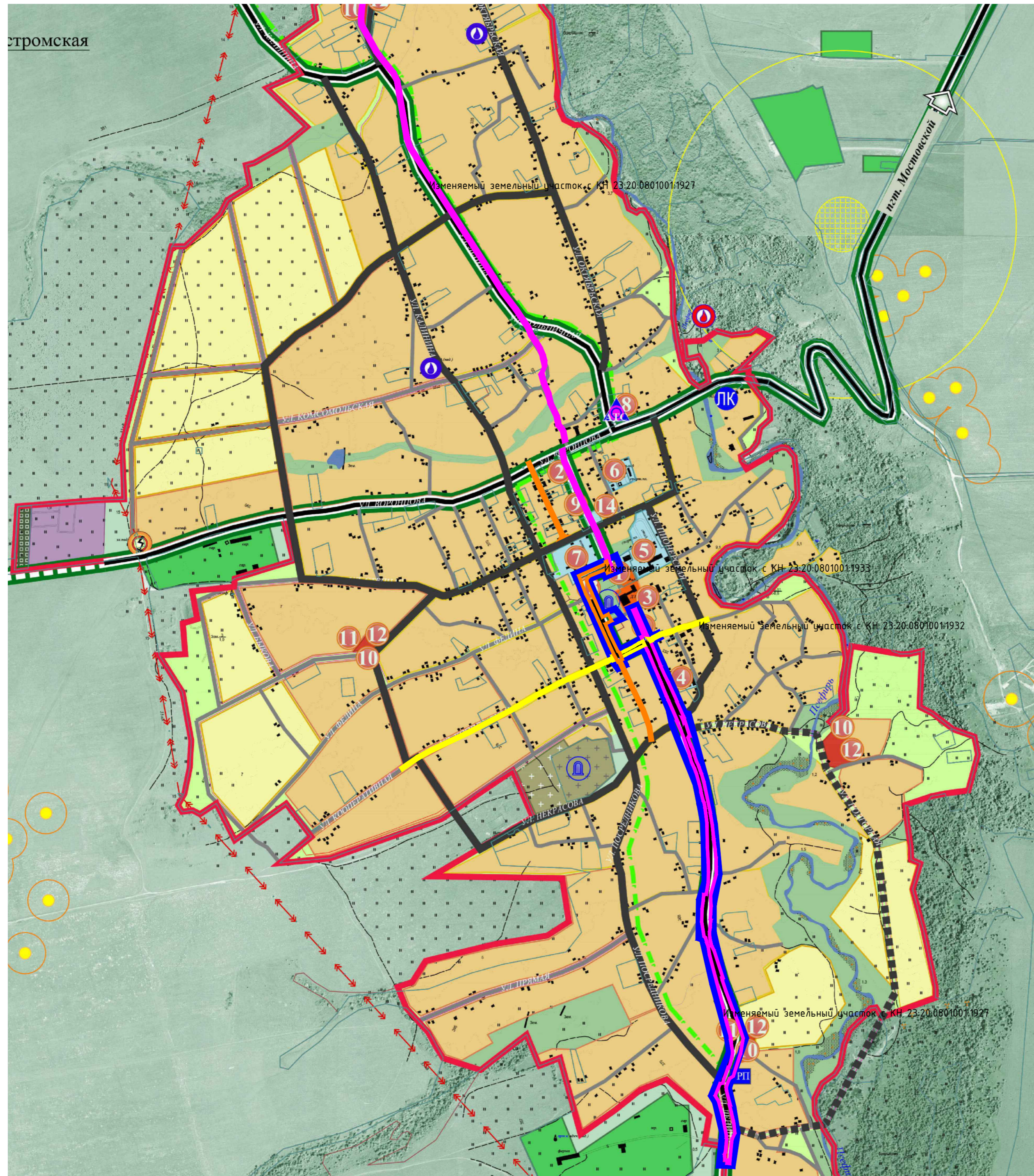
**5.2.8. ОСНОВНЫЕ ТЕХНИКО-ЭКОНОМИЧЕСКИЕ ПОКАЗАТЕЛИ ПРОЕКТА
МЕЖЕВАНИЯ ТЕРРИТОРИИ.**

№.№	Наименование показателей	Ед.изм.	Значение
1	2	3	4
1.	Площадь территории, в границах разрабатываемого проекта	га	10,6
2.	Площадь территории объектов культурного наследия	га	не определена
3.	Площадь зон с особыми условиями использования территории в границах разрабатываемого проекта	га	3,8
4.	Площадь зоны, планируемого размещения линейных объектов	га	5,1
5.	Площадь образуемых (изменяемых) земельных участков, в том числе:	м ²	85388,3
5.1.	земельный участок с КН 23:20:0801001:1933 (улица Советская)	м ²	12023,3
5.2.	земельный участок с КН 23:20:0801001:1932 (улица Кооперативная)	м ²	9291,4
5.3.	земельный участок с КН 23:20:0801001:1927 (улица Ленина)	м ²	64073,6

**Границы изменяемых многоконтурных земельных участков, сформированных в целях реконструкции объектов, установлены по границе зоны планируемого размещения линейных объектов.*

Инв. № подл.	Подпись и дата	Взам. инв. №							ПРОЕКТ ПЛАНИРОВКИ, ПРОЕКТ МЕЖЕВАНИЯ	Лист
									линейного объекта «Реконструкция ул.Советской от ул.Ленина до ул.Кооперативной, ул.Кооперативной от ул.Советской до ул.Ленина, ул.Ленина от ул.Кооперативной до дома №1 в ст-це Костромской Мостовского района Краснодарского края»	
Изм.	Кол.уч.	Лист	Недок	Подп.	Дата					

Схема расположения изменяемых земельных участков в планировочной структуре ст-цы Костромская, М 1:10000



	Населенного пункта
	Кадастровых участков
	Красных линий
Транспортная инфраструктура:	
	Автодорога общего пользования
	Основные жилые улицы и дороги
	Второстепенные улицы и проезды
Территории:	
	Индивидуальной жилой застройки
	Общественно-деловой застройки
	Территория размещения объектов отдыха и туризма
	Учреждений образования, здравоохранения
	Производственного, коммунально-складского назначения
	Объектов сельскохозяйственного назначения
	Зеленых насаждений общего пользования, в т.ч. вдоль рек
	Санитарно-защитного озеленения
	Кладбища
	Территория размещения отходов потребления
	Курган / курганный группа с охранной зоной 70-150 м
	Объект культурного наследия с охранной зоной 40 м
	Памятник археологии - городище с охранной зоной 500 м

УСЛОВНЫЕ ОБОЗНАЧЕНИЯ:

- Границы территории, в отношении которой осуществляется подготовка проекта
- Изменяемый земельный участок с КН 23:20:0801001:1927
- Изменяемый земельный участок с КН 23:20:0801001:1932
- Изменяемый земельный участок с КН 23:20:0801001:1933

ПРИМЕЧАНИЕ:

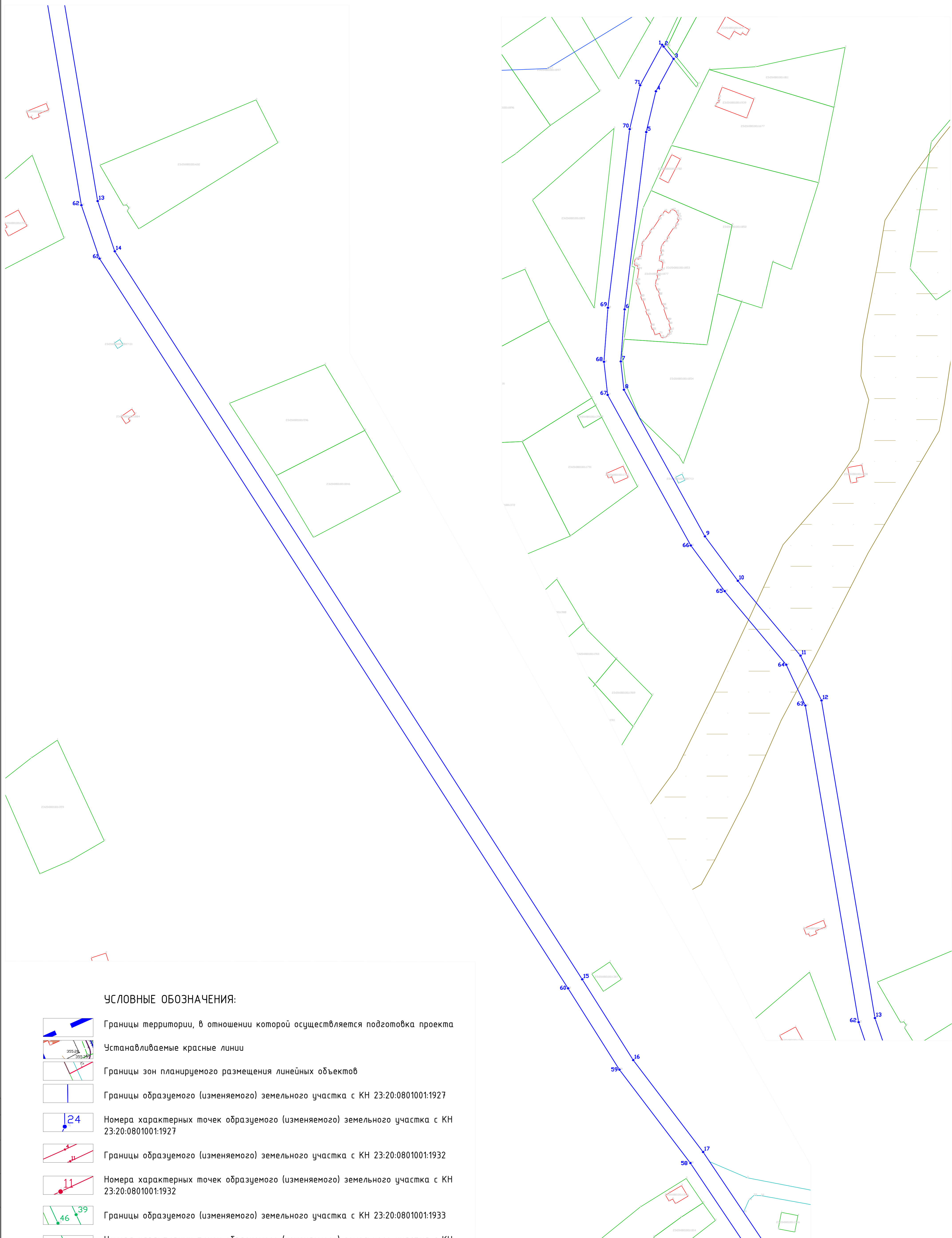
Зона, планируемого размещения (реконструкции) линейных объектов, состоит из частей трех многоконтурных земельных участков (23:20:0801001:1927, 23:20:0801001:1932, 23:20:0801001:1933), ранее учтенных в ГКН. Проектом предусматривается расширение вошедших в зону частей (контуров) земельных участков в целях приведения их в соответствие с требованиями постановления Правительства РФ от 02.09.2009 г. №717 (ред. От 11.03.2011 г.) «О нормах отвода земель для размещения автомобильных дорог и (или) объектов дорожного сервиса».

Расширение полосы отвода реконструируемых линейных объектов – дорог местного значения необходимо для размещения конструктивных элементов автомобильной дороги, в том числе тротуаров, дорожных сооружений (остановочных павильонов).

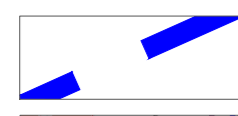
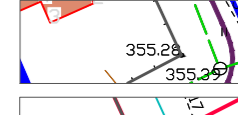
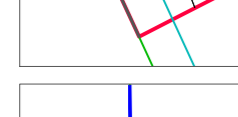


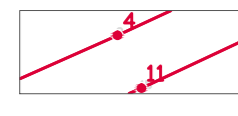





Граница зоны, планируемого размещения линейных объектов – это полоса отвода автомобильных дорог.

		ДОГОВОР №20Ю/20-9 от 07.02.2020 года		
		ПРОЕКТ ПЛАНИРОВКИ, ПРОЕКТ МЕЖЕВАНИЯ линейного объекта "Реконструкция ул.Советской от ул.Ленина до ул.Кооперативной, ул.Кооперативной от ул.Советской до ул.Ленина, ул.Ленина от ул.Кооперативной до дома №1 в ст-це Костромской Мостовского района Краснодарского края"		
Изм.	Кол. уч.	№ док.	Дата	
			2020	
Начальник	[Подпись]			Заказчик: Администрация Костромского сельского поселения Мостовского района
Разраб.	[Подпись]			Стадия
				Лист
				Листов
				12
				17
		Схема расположения изменяемых земельных участков в планировочной структуре ст-цы Костромская, М 1:10000		
		Отдел ГБУ КК «Крайтехинвентаризация - Краевое БТИ» по Мостовскому району		

Чертеж межевания территории, М 1:1000



УСЛОВНЫЕ ОБОЗНАЧЕНИЯ:

-  Границы территории, в отношении которой осуществляется подготовка проекта
-  Устанавливаемые красные линии
-  Границы зон планируемого размещения линейных объектов
-  Границы образуемого (изменяемого) земельного участка с КН 23:20:0801001:1927
-  Номера характерных точек образуемого (изменяемого) земельного участка с КН 23:20:0801001:1927
-  Границы образуемого (изменяемого) земельного участка с КН 23:20:0801001:1932
-  Номера характерных точек образуемого (изменяемого) земельного участка с КН 23:20:0801001:1932
-  Границы образуемого (изменяемого) земельного участка с КН 23:20:0801001:1933
-  Номера характерных точек образуемого (изменяемого) земельного участка с КН 23:20:0801001:1933
-  Границы существующих земельных участков, учтенных в ЕГРН
-  Граница населенного пункта ст-ца Костромская




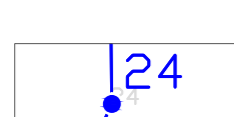
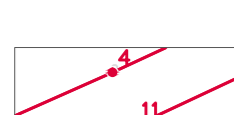




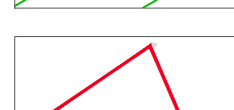

Лист ПМТ-13 читать совместно с листами ПМТ-14, ПМТ-15, ПМТ-16, ПМТ-17

Изм.		Кол. ч.		Дата		ДОГОВОР №20Ю/20-9 от 07.02.2020 года		
Начальник		И.В. Колыбаба		2020		ПРОЕКТ ПЛАНИРОВКИ, ПРОЕКТ МЕЖЕВАНИЯ линейного объекта "Реконструкция ул.Советской от ул.Ленина до ул.Кооперативной ул.Кооперативной от ул.Советской до ул.Ленина, ул.Ленина от ул.Кооперативной до дома №17 в ст-це Костромской Мостовского района Красноярского края"		
Разраб.		И.В. Колыбаба		2020		Заказчик: Администрация Костромского сельского поселения Мостовского района		
Инв. № подл.		Полн. № подл.		Взам. инв. №		Стадия		
						Лист		
						Листов		
						ПМТ и ПМТ		
						ПМТ-13		
						17		
						Отдел ГБУ КК «Крайтехинвентаризация – Краевое БТИ» по Мостовскому району		

Чертеж межевания территории, М 1:1000

Обозначение характерных точек границы	Х	Y	109	41950196	2269221,71
1	422123,31	2268148,44	110	419500,84	2269221,14
2	422122,23	2268149,31	111	419476,84	2269229,37
3	422114,91	2268155,25	112	419457,77	2269237,98
4	422095,56	2268144,72	113	419409,75	2269253,97
5	422011,28	2268138,95	114	419308,02	2269275,34
6	421965,60	2268128,08	115	419304,55	2269275,23
7	421934,57	2268123,80	116	419266,50	2269281,66
8	421917,74	2268125,67	117	419212,94	2269287,65
9	421830,31	2268173,95	118	419212,86	2269286,92
10	421803,85	2268193,55	119	419186,25	2269291,06
11	421759,23	2268230,88	120	419160,89	2269293,34
12	421732,51	2268243,38	121	419159,39	2269295,83
13	421543,25	2268273,22	122	419103,12	2269324,70
14	421513,34	2268285,42	123	419033,28	2269276,00
15	421079,41	2268564,00	124	418995,61	2269277,53
16	421031,30	2268594,38	125	418955,30	2269275,23
17	420976,50	2268636,04	126	418953,02	2269277,23
18	420915,22	2268677,22	127	418949,55	2269276,99
19	420891,45	2268686,71	128	418946,43	2269275,83
20	420867,04	2268703,22	129	418927,28	2269274,84
21	420847,57	2268715,05	130	418912,79	2269271,93
22	420823,21	2268725,00	131	418885,37	2269274,65
23	420804,45	2268730,11	132	418867,57	2269278,94
24	420787,02	2268730,26	133	418851,61	2269287,51
25	420764,45	2268720,15	134	418760,86	2269316,85
26	420737,37	2268729,29	135	418759,84	2269313,24
27	420697,66	2268744,33	136	418751,00	2269315,23
28	420664,00	2268751,49	137	418716,70	2269326,81
29	420621,94	2268771,67	138	418653,56	2269350,28
30	420602,99	2268775,24	139	418615,83	2269365,55
31	420601,94	2268771,96	140	418559,56	2269383,80
32	420596,84	2268773,71	141	418511,72	2269395,76
33	420597,61	2268776,25	142	418434,93	2269351,28
34	420593,52	2268777,02	143	418397,64	2269327,12
35	420583,12	2268786,29	144	418375,75	2269330,91
36	420572,18	2268793,16	145	418340,26	2269341,06
37	420540,35	2268799,14	146	418339,51	2269338,28
38	420538,45	2268794,81	147	418316,21	2269344,53
39	420536,17	2268789,75	148	418277,89	2269353,12
40	420568,47	2268783,68	149	418277,89	2269353,12
41	420571,09	2268784,43	150	418224,38	2269346,70
42	420588,94	2268767,11	151	418207,50	2269344,98
43	420618,80	2268762,08	152	418145,85	2269339,16
44	420660,63	2268742,02	153	418146,99	2269330,34
45	420694,54	2268733,84	154	418156,71	2269330,71
46	420728,10	2268719,82	155	418157,75	2269323,96
47	420757,92	2268711,58	156	418175,43	2269321,68
48	420762,22	2268714,33	157	418184,69	2269325,53
49	420770,06	2268717,74	158	418228,58	2269328,80
50	420781,63	2268723,61	159	418249,66	2269326,22
51	420794,81	2268721,46	160	418309,82	2269314,08
52	420810,88	2268717,02	161	418352,97	2269302,04
53	420819,99	2268715,51	162	418370,23	2269291,47
54	420843,02	2268706,11	163	418410,20	2269307,22
55	420863,63	2268696,61	164	418412,12	2269317,04
56	420865,77	2268697,81	165	418423,95	2269319,75
57	420910,53	2268668,32	166	418462,88	2269333,68
58	420969,92	2268628,48	167	418463,97	2269336,51
59	421025,59	2268586,16	168	418475,67	2269341,13
60	421074,04	2268555,56	169	418500,21	2269347,45
61	421508,96	2268276,35	170	418514,91	2269349,04
62	421540,79	2268265,50	171	418515,85	2269343,07
63	421729,51	2268233,75	172	418552,02	2269344,18
64	421753,82	2268222,38	173	418565,67	2269342,06
65	421797,66	2268185,69	174	418614,58	2269328,72
66	421824,90	2268165,52	175	418629,66	2269324,82
67	421914,65	2268115,96	176	418649,68	2269321,87
68	421934,38	2268113,75	177	418673,88	2269315,52
69	421965,57	2268108,12	178	418748,06	2269295,78
70	422013,05	2268128,10	179	418837,36	2269272,56
71	422099,17	2268135,30	180	418862,63	2269268,33
1	422123,31	2268148,44	181	418893,40	2269259,48
72	420507,08	2268780,77	182	418897,88	2269254,23
73	420511,05	2268790,26	183	418914,96	2269246,89
74	420473,84	2268785,22	184	418987,72	2269247,92
75	420296,35	2268876,22	185	419015,83	2269251,58
76	420234,84	2268906,23	186	419036,23	2269253,36
77	420155,27	2268938,38	187	419037,40	2269261,77
78	420137,38	2268942,65	188	419079,23	2269268,48
79	420109,56	2268954,23	189	419111,81	2269269,01
80	420105,57	2268945,06	190	419111,81	2269269,01
81	420134,60	2268933,03	191	419111,81	2269269,01
82	420152,22	2268928,82	192	419111,81	2269269,01
83	420230,77	2268897,09	193	419124,24	2269268,72
84	420292,10	2268867,16	194	419134,45	2269265,46
85	420470,95	2268786,53	195	419263,12	2269264,27
72	420507,08	2268780,77	196	419274,61	2269263,89
86	419977,26	2269018,83	197	419294,02	2269261,47
87	419981,25	2269028,01	198	419320,85	2269258,25
88	419892,62	2269066,73	199	419341,00	2269254,31
89	419886,91	2269069,54	200	419345,87	2269251,75
90	419883,43	2269070,50	201	419385,45	2269261,20
91	419874,37	2269077,37	202	419402,51	2269238,87
92	419793,68	2269110,95	203	419437,17	2269229,10
93	419791,79	2269109,91	204	419453,99	2269222,67
94	419742,25	2269134,52	205	419473,93	2269213,38
95	419691,11	2269158,38	206	419508,92	2269202,95
96	419673,78	2269164,75	207	419529,96	2269195,72
97	419627,29	2269185,41	208	419553,06	2269184,34
98	419622,17	2269188,58	209	419569,21	2269163,99
99	419620,05	2269185,48	210	419610,68	2269166,53
100	419621,48	2269181,09	211	419651,28	2269148,78
101	419617,72	2269184,95	212	419694,88	2269129,49
102	419607,55	2269186,68	213	419733,69	2269113,87
103	419613,58	2269190,18	214	419755,32	2269105,18
104	419560,58	2269207,35	215	419788,79	2269090,60
105	419558,09	2269201,98	216	419823,00	2269076,15
106	419555,57	2269201,02	217	419840,00	2269069,43
107	419530,06	2269210,52	218	419861,70	2269058,28
108	419530,26	2269211,45	219	419875,61	2269052,05
			220	419889,23	2269046,37
			221	419893,56	2269035,20
			222	419917,26	2269018,83
			175/1	418582,89	2269338,38
			175/2	418584,55	2269341,68
			175/3	418580,98	2269343,48
			175/4	418579,31	2269340,17
			175/1	418582,89	2269338,38

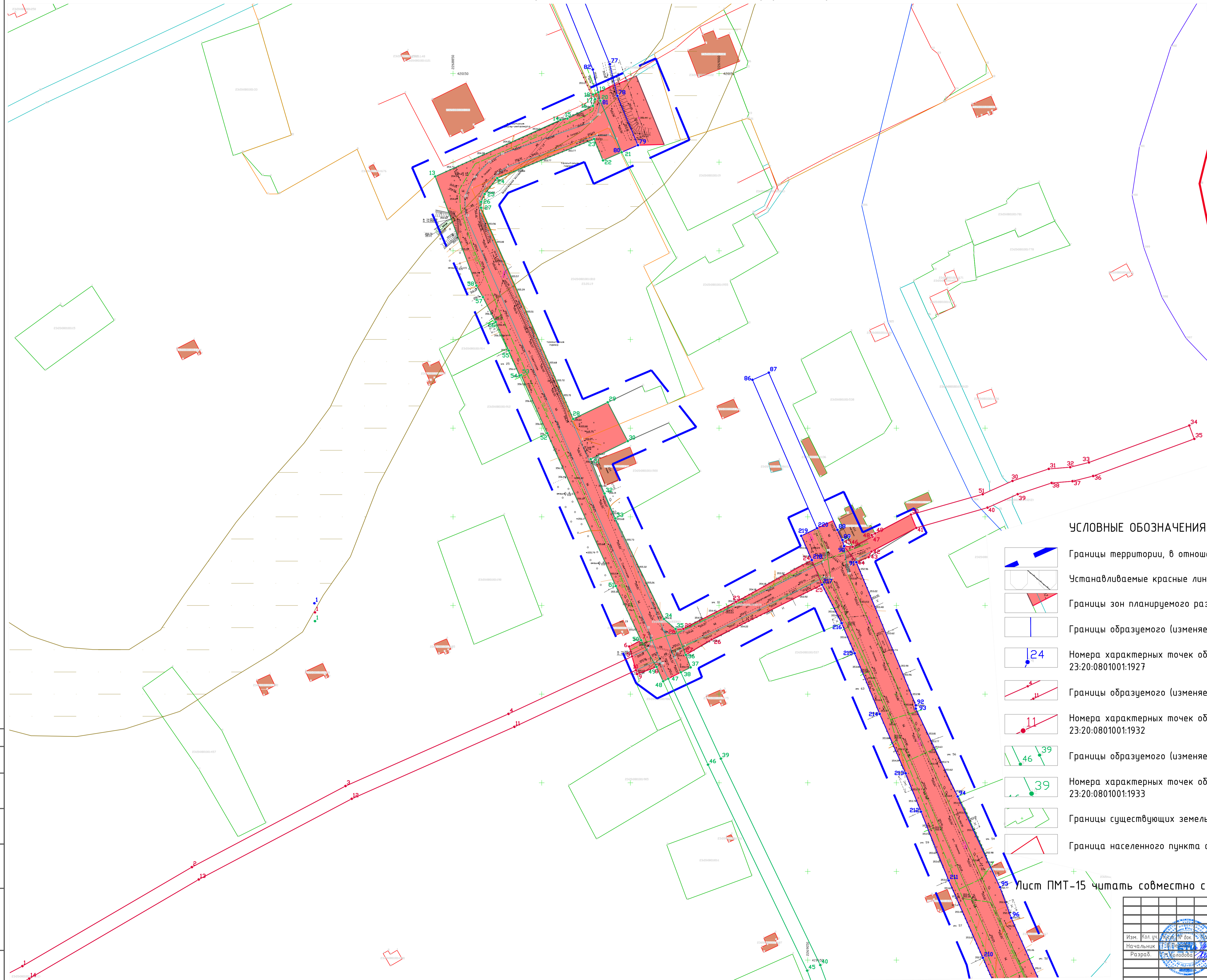
УСЛОВНЫЕ ОБОЗНАЧЕНИЯ:

-  Границы территории, в отношении которой осуществляется подготовка проекта
-  Устанавливаемые красные линии
-  Границы зон планируемого размещения линейных объектов
-  Границы образуемого (изменяемого) земельного участка с КН 23:20:0801001:1927
-  Номера характерных точек образуемого (изменяемого) земельного участка с КН 23:20:0801001:1927
-  Границы образуемого (изменяемого) земельного участка с КН 23:20:0801001:1932
-  Номера характерных точек образуемого (изменяемого) земельного участка с КН 23:20:0801001:1932
-  Границы образуемого (изменяемого) земельного участка с КН 23:20:0801001:1933
-  Номера характерных точек образуемого (изменяемого) земельного участка с КН 23:20:0801001:1933
-  Границы существующих земельных участков, учтенных в ЕГРН
-  Граница населенного пункта ст-ца Костромская


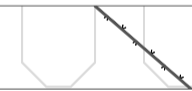









Лист ПМТ-14 читать совместно с листами ПМТ-13, ПМТ-15, ПМТ-16, ПМТ-17

ДОГОВОР №20/20-9 от 07.02.2020 года				
Изм.	Кол.чт.	Дата	Подпись	Дата
Начальник	И.В.П.	2020		
Разраб.	И.А.Колоба			
Заказчик: Администрация Костромского сельского поселения Московского района			Стадия	Лист
Чертеж межевания территории, М 1:1000			ПМТ-14	17
			Формат А1	

Чертеж межевания территории, М 1:1000



УСЛОВНЫЕ ОБОЗНАЧЕНИЯ:

-  Границы территории, в отношении которой осуществляется подготовка проекта
-  Устанавливаемые красные линии
-  Границы зон планируемого размещения линейных объектов
-  Границы образуемого (изменяемого) земельного участка с КН 23:20:0801001:1927
-  Номера характерных точек образуемого (изменяемого) земельного участка с КН 23:20:0801001:1927
-  Границы образуемого (изменяемого) земельного участка с КН 23:20:0801001:1932
-  Номера характерных точек образуемого (изменяемого) земельного участка с КН 23:20:0801001:1932
-  Границы образуемого (изменяемого) земельного участка с КН 23:20:0801001:1933
-  Номера характерных точек образуемого (изменяемого) земельного участка с КН 23:20:0801001:1933
-  Границы существующих земельных участков, учтенных в ЕГРН
-  Граница населенного пункта ст-ца Костромская

Лист ПМТ-15 читать совместно с листами ПМТ-13, ПМТ-14, ПМТ-16, ПМТ-17

Согласовано	
Подпись и дата	Взам. инв. №
Инв. № подл.	

ДОГОВОР №2019/20-9 от 07.02.2020 года	
ПРОЕКТ ПЛАНИРОВКИ, ПРОЕКТ МЕЖЕВАНИЯ линейного объекта "Реконструкция ул.Советской от ул.Ленина до ул.Коспаральной ул.Коспаральной от ул.Советской до ул.Ленина, ул.Ленина от ул.Коспаральной до дома №11 в ст-це Костромской Московского района Красноярского края"	
Изм. Кол. уч. № док. Дата	Стадия Лист Листов
Начальник И.В. Велесов 2020	ПТТ и ПМТ ПМТ-15 17
Разраб. И.М. Володаров	Заказчик: Администрация Костромского сельского поселения Московского района
	Чертеж межевания территории, М 1:1000
	Отдел ГБУ КК «Крайтехинвентаризация - Краевое БТИ» по Московскому району

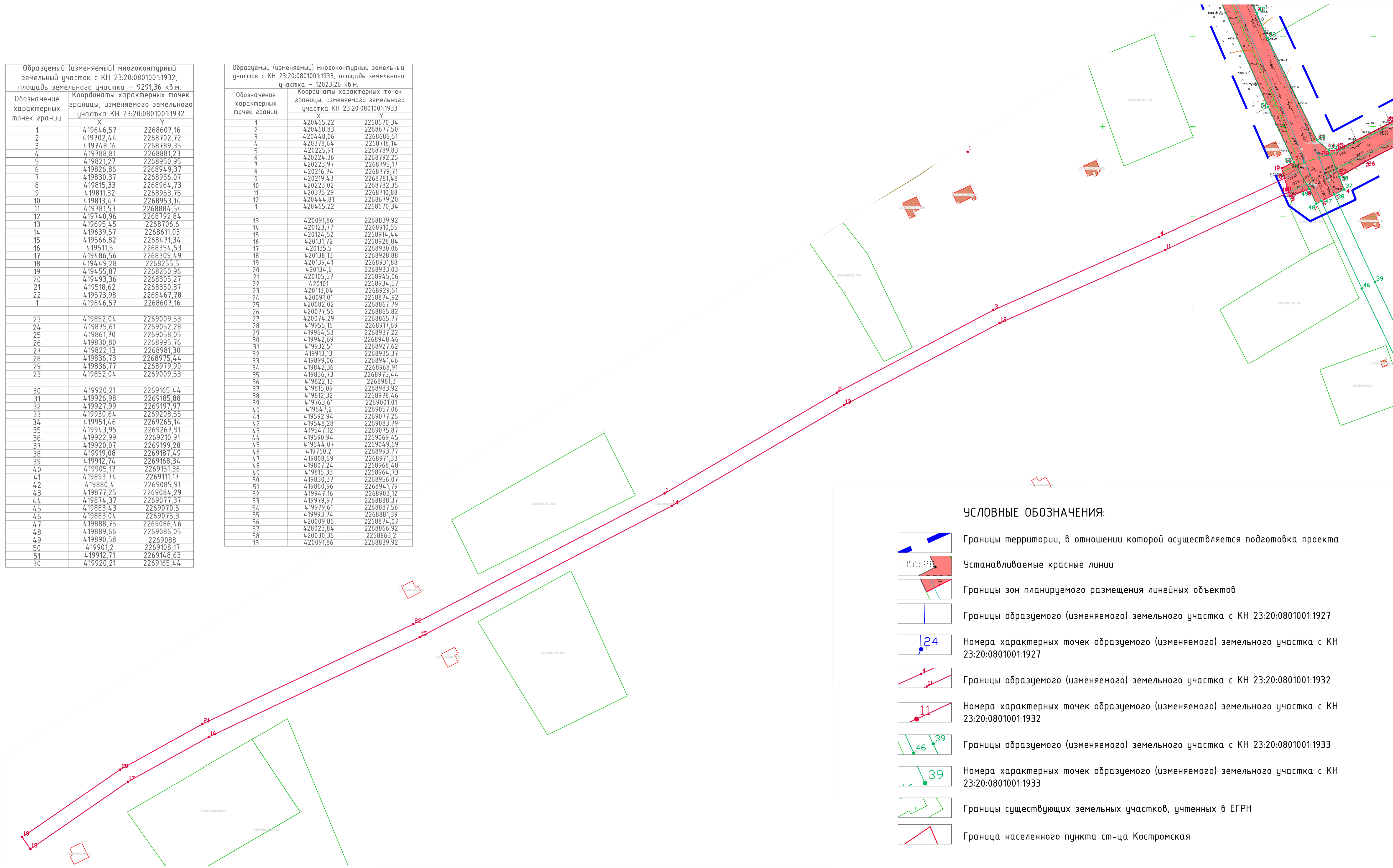
Чертеж межевания территории, М 1:1000

Образец (изменяемый) многоконтурный земельный участок с КН 23:20:0801001:1932, площадь земельного участка – 9291,36 кв.м.












Обозначение характерных точек границы	Координаты характерных точек границы, изменяемого земельного участка КН 23:20:0801001:1932	
	X	Y
1	419646,57	2268607,16
2	419702,44	2268702,72
3	419748,16	2268789,35
4	419788,81	2268881,23
5	419821,27	2268950,95
6	419826,86	2268949,37
7	419830,37	2268956,07
8	419815,33	2268964,73
9	419811,32	2268953,75
10	419813,47	2268953,14
11	419781,53	2268884,54
12	419740,96	2268792,84
13	419695,45	2268706,6
14	419639,57	2268611,03
15	419566,82	2268471,34
16	419511,5	2268354,53
17	419486,56	2268309,49
18	419449,28	2268255,5
19	419455,87	2268250,96
20	419493,36	2268305,27
21	419518,62	2268350,87
22	419573,98	2268467,78
1	419646,57	2268607,16
23	419852,04	2269009,53
24	419875,61	2269052,28
25	419861,70	2269058,05
26	419830,80	2268995,76
27	419822,13	2268981,30
28	419836,73	2268975,44
29	419836,77	2268979,90
23	419852,04	2269009,53
30	419920,21	2269165,44
31	419926,98	2269185,88
32	419927,99	2269197,97
33	419930,64	2269208,55
34	419951,46	2269265,14
35	419943,95	2269267,91
36	419922,99	2269210,91
37	419920,07	2269199,28
38	419919,08	2269187,49
39	419912,74	2269168,34
40	419905,17	2269151,36
41	419893,74	2269111,17
42	419880,4	2269085,91
43	419877,25	2269084,29
44	419874,37	2269077,37
45	419883,43	2269070,5
46	419883,04	2269075,3
47	419888,75	2269086,46
48	419889,66	2269086,05
49	419890,58	2269088
50	419901,2	2269108,17
51	419912,71	2269148,63
30	419920,21	2269165,44

Образец (изменяемый) многоконтурный земельный участок с КН 23:20:0801001:1933, площадь земельного участка – 12023,26 кв.м.

Обозначение характерных точек границы	Координаты характерных точек границы, изменяемого земельного участка КН 23:20:0801001:1933	
	X	Y
1	420465,22	2268670,34
2	420468,83	2268677,50
3	420448,06	2268686,51
4	420378,64	2268718,14
5	420225,91	2268789,83
6	420224,36	2268792,25
7	420223,97	2268795,77
8	420216,74	2268779,71
9	420219,43	2268781,48
10	420223,02	2268782,35
11	420375,29	2268710,88
12	420444,81	2268679,20
1	420465,22	2268670,34
13	420091,86	2268839,92
14	420123,77	2268910,55
15	420124,52	2268914,44
16	420131,72	2268928,84
17	420135,5	2268930,06
18	420138,13	2268928,88
19	420139,41	2268931,88
20	420134,6	2268933,03
21	420105,57	2268945,06
22	420101	2268934,57
23	420113,04	2268929,51
24	420091,01	2268874,92
25	420082,02	2268867,79
26	420071,56	2268865,82
27	420074,29	2268865,77
28	419955,16	2268917,69
29	419964,53	2268937,22
30	419942,69	2268948,46
31	419932,51	2268927,62
32	419913,13	2268935,37
33	419899,06	2268941,46
34	419842,36	2268968,91
35	419836,73	2268975,44
36	419822,13	2268981,3
37	419815,09	2268983,92
38	419812,32	2268978,46
39	419763,61	2269001,01
40	419647,2	2269057,06
41	419592,94	2269077,25
42	419548,28	2269083,79
43	419547,12	2269075,87
44	419590,94	2269069,45
45	419644,07	2269049,69
46	419760,2	2268993,77
47	419808,69	2268971,33
48	419807,24	2268968,48
49	419815,33	2268964,73
50	419830,37	2268956,07
51	419860,96	2268941,79
52	419947,16	2268903,12
53	419979,97	2268888,37
54	419979,61	2268887,56
55	419993,74	2268881,39
56	420009,86	2268874,07
57	420023,84	2268866,92
58	420030,36	2268863,2
13	420091,86	2268839,92



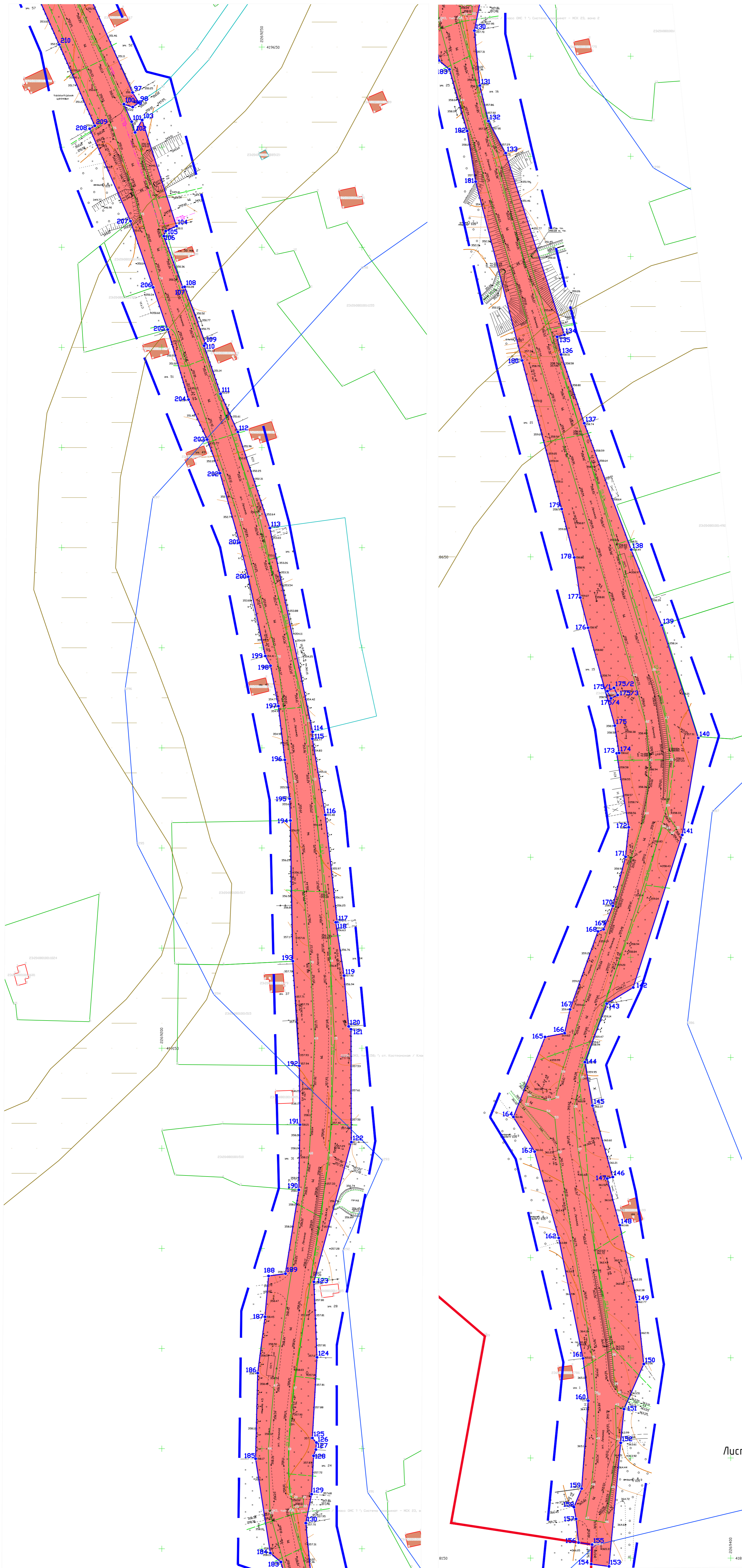
УСЛОВНЫЕ ОБОЗНАЧЕНИЯ:

-  Границы территории, в отношении которой осуществляется подготовка проекта
-  Устанавливаемые красные линии
-  Границы зон планируемого размещения линейных объектов
-  Границы образуемого (изменяемого) земельного участка с КН 23:20:0801001:1927
-  Номера характерных точек образуемого (изменяемого) земельного участка с КН 23:20:0801001:1927
-  Границы образуемого (изменяемого) земельного участка с КН 23:20:0801001:1932
-  Номера характерных точек образуемого (изменяемого) земельного участка с КН 23:20:0801001:1932
-  Границы образуемого (изменяемого) земельного участка с КН 23:20:0801001:1933
-  Номера характерных точек образуемого (изменяемого) земельного участка с КН 23:20:0801001:1933
-  Границы существующих земельных участков, учтенных в ЕГРН
-  Граница населенного пункта ст-ца Костромская

Лист ПМТ-16 читать совместно с листами ПМТ-13, ПМТ-14, ПМТ-15, ПМТ-17

Изм.		Кол. уч.		№ док.		Дата	
Начальник		Ин. Ведущий		Ин. Ведущий		2020	
Разраб.		Ин. Ведущий		Ин. Ведущий			
ДОГОВОР №2019/20-9 от 07.02.2020 года ПРОЕКТ ПЛАНИРОВКИ, ПРОЕКТ МЕЖЕВАНИЯ линейного объекта «Реконструкция ул. Советской от ул. Ленина до ул. Коспаральной ул. Кооперативной от ул. Советской до ул. Ленина, ул. Ленина от ул. Кооперативной до дома №1 в ст-це Костромской Мотовского района Красноярского края»							
Заказчик: Администрация Костромского сельского поселения Мотовского района				Стадия		Лист	
				ПТТ и ПМТ		ПМТ-16	
				Листов		17	
Чертеж межевания территории, М 1:1000 Отдел ГБУ КК «Крайтехинвентаризация – Краевое БТИ» по Мотовскому району							

Чертеж межевания территории, М 1:1000



Образцемый (изменяемый) многоконтурный земельный участок с КН 23:20:0801001:1927, площадь земельного участка – 64073,58 кв.м.		Координаты	X	Y
1	422123,31	2268148,44	422123,31	2268148,44
2	422122,23	2268149,31	422122,23	2268149,31
3	422114,91	2268155,25	422114,91	2268155,25
4	422095,56	2268144,72	422095,56	2268144,72
5	422071,28	2268138,95	422071,28	2268138,95
6	421965,60	2268126,08	421965,60	2268126,08
7	421934,57	2268123,80	421934,57	2268123,80
8	421917,74	2268125,00	421917,74	2268125,00
9	421830,31	2268173,95	421830,31	2268173,95
10	421803,85	2268193,55	421803,85	2268193,55
11	421759,23	2268230,88	421759,23	2268230,88
12	421732,51	2268243,38	421732,51	2268243,38
13	421543,25	2268275,22	421543,25	2268275,22
14	421513,34	2268123,80	421513,34	2268123,80
15	421017,14	2268560,00	421017,14	2268560,00
16	421031,30	2268594,38	421031,30	2268594,38
17	420976,50	2268636,04	420976,50	2268636,04
18	420915,22	2268677,22	420915,22	2268677,22
19	420891,45	2268686,71	420891,45	2268686,71
20	420867,04	2268703,02	420867,04	2268703,02
21	420847,57	2268715,05	420847,57	2268715,05
22	420823,21	2268725,00	420823,21	2268725,00
23	420804,45	2268730,11	420804,45	2268730,11
24	420787,02	2268730,26	420787,02	2268730,26
25	420764,45	2268720,15	420764,45	2268720,15
26	420731,37	2268729,29	420731,37	2268729,29
27	420697,66	2268743,37	420697,66	2268743,37
28	420664,00	2268751,49	420664,00	2268751,49
29	420632,99	2268759,24	420632,99	2268759,24
30	420602,99	2268765,24	420602,99	2268765,24
31	420601,94	2268771,96	420601,94	2268771,96
32	420596,84	2268773,71	420596,84	2268773,71
33	420597,61	2268776,25	420597,61	2268776,25
34	420593,52	2268777,02	420593,52	2268777,02
35	420583,12	2268786,29	420583,12	2268786,29
36	420572,18	2268793,42	420572,18	2268793,42
37	420540,35	2268799,14	420540,35	2268799,14
38	420538,45	2268794,81	420538,45	2268794,81
39	420536,17	2268789,75	420536,17	2268789,75
40	420568,47	2268783,68	420568,47	2268783,68
41	420577,09	2268778,27	420577,09	2268778,27
42	420586,94	2268767,71	420586,94	2268767,71
43	420578,80	2268763,08	420578,80	2268763,08
44	420660,63	2268742,02	420660,63	2268742,02
45	420694,54	2268733,84	420694,54	2268733,84
46	420728,10	2268719,82	420728,10	2268719,82
47	420757,92	2268711,58	420757,92	2268711,58
48	420762,22	2268714,43	420762,22	2268714,43
49	420770,06	2268717,74	420770,06	2268717,74
50	420781,63	2268725,61	420781,63	2268725,61
51	420794,81	2268721,46	420794,81	2268721,46
52	420810,88	2268717,02	420810,88	2268717,02
53	420819,99	2268715,51	420819,99	2268715,51
54	420843,02	2268706,11	420843,02	2268706,11
55	420861,63	2268694,61	420861,63	2268694,61
56	420886,77	2268677,81	420886,77	2268677,81
57	420916,23	2268668,32	420916,23	2268668,32
58	420969,92	2268628,48	420969,92	2268628,48
59	421025,59	2268586,16	421025,59	2268586,16
60	421074,04	2268555,56	421074,04	2268555,56
61	421508,96	2268276,35	421508,96	2268276,35
62	421540,79	2268265,50	421540,79	2268265,50
63	421729,51	2268233,75	421729,51	2268233,75
64	421913,82	2268192,38	421913,82	2268192,38
65	421971,66	2268185,69	421971,66	2268185,69
66	421824,90	2268165,52	421824,90	2268165,52
67	421914,65	2268115,96	421914,65	2268115,96
68	421934,38	2268113,75	421934,38	2268113,75
69	421966,57	2268116,12	421966,57	2268116,12
70	422073,05	2268129,10	422073,05	2268129,10
71	422099,17	2268135,30	422099,17	2268135,30
72	422123,31	2268148,44	422123,31	2268148,44
73	420511,05	2268790,26	420511,05	2268790,26
74	420473,84	2268796,20	420473,84	2268796,20
75	420296,35	2268876,22	420296,35	2268876,22
76	420231,84	2268906,23	420231,84	2268906,23
77	420157,27	2268938,38	420157,27	2268938,38
78	420137,38	2268942,65	420137,38	2268942,65
79	420109,56	2268954,23	420109,56	2268954,23
80	420105,57	2268945,06	420105,57	2268945,06
81	420134,60	2268933,03	420134,60	2268933,03
82	420152,22	2268928,82	420152,22	2268928,82
83	420230,77	2268907,09	420230,77	2268907,09
84	420292,10	2268867,16	420292,10	2268867,16
85	420470,95	2268786,53	420470,95	2268786,53
86	420507,08	2268780,77	420507,08	2268780,77
87	419977,26	2269018,83	419977,26	2269018,83
88	419981,25	2269028,01	419981,25	2269028,01
89	419886,62	2269069,73	419886,62	2269069,73
90	419883,43	2269070,50	419883,43	2269070,50
91	419874,37	2269077,37	419874,37	2269077,37
92	419793,68	2269110,95	419793,68	2269110,95
93	419791,79	2269110,91	419791,79	2269110,91
94	419742,25	2269134,52	419742,25	2269134,52
95	419691,11	2269158,38	419691,11	2269158,38
96	419673,18	2269164,75	419673,18	2269164,75
97	419627,29	2269185,41	419627,29	2269185,41
98	419622,17	2269188,58	419622,17	2269188,58
99	419620,05	2269185,48	419620,05	2269185,48
100	419621,48	2269181,09	419621,48	2269181,09
101	419612,72	2269184,95	419612,72	2269184,95
102	419607,35	2269186,68	419607,35	2269186,68
103	419615,88	2269190,18	419615,88	2269190,18
104	419650,58	2269207,35	419650,58	2269207,35
105	419558,09	2269201,98	419558,09	2269201,98
106	419555,57	2269201,02	419555,57	2269201,02
107	419530,06	2269210,52	419530,06	2269210,52
108	419530,26	2269211,45	419530,26	2269211,45
109	419501,96	2269221,71	419501,96	2269221,71
110	419500,84	2269221,14	419500,84	2269221,14
111	419476,84	2269229,31	419476,84	2269229,31
112	419457,77	2269237,98	419457,77	2269237,98
113	419409,75	2269253,97	419409,75	2269253,97
114	419308,02	2269275,34	419308,02	2269275,34
115	419304,55	2269275,23	419304,55	2269275,23
116	419266,50	2269281,66	419266,50	2269281,66
117	419212,94	2269286,65	419212,94	2269286,65
118	419185,25	2269291,06	419185,25	2269291,06
119	419160,89	2269293,34	419160,89	2269293,34
120	419159,39	2269294,53	419159,39	2269294,53
121	419103,12	2269294,70	419103,12	2269294,70
122	419033,28	2269276,00	419033,28	2269276,00
123	418995,61	2269277,53	418995,61	2269277,53
124	418955,30	2269275,92	418955,30	2269275,92
125	418953,02	2269277,23	418953,02	2269277,23
126	418949,55	2269276,99	418949,55	2269276,99
127	418946,43	2269275,83	418946,43	2269275,83
128	418927,28	2269274,84	418927,28	2269274,84
129	418912,79	2269271,93	418912,79	2269271,93
130	418885,37	2269274,65	418885,37	2269274,65
131	418885,37	2269274,65	418885,37	2269274,65
132	418851,61	2269287,51	418851,61	2269287,51
133	418760,86	2269316,85	418760,86	2269316,85
134	418759,84	2269313,24	418759,84	2269313,24
135	418751,00	2269315,23	418751,00	2269315,23
136	418716,70	2269326,81	418716,70	2269326,81
137	418653,56	2269350,28	418653,56	2269350,28
138	418615,83	2269378,96	418615,83	2269378,96
139	418553,02	2269383,80	418553,02	2269383,80
140	418511,12	2269375,76	418511,12	2269375,76
141	418434,93	2269351,28	418434,93	2269351,28
142	418426,88	2269338,06	418426,88	2269338,06
143	418397,64	2269327,12	418397,64	2269327,12
144	418375,95	2269330,91	418375,95	2269330,91
145	418340,26	2269338,28	418340,26	2269338,28
146	418316,21	2269344,53	418316,21	2269344,53
147	418277,89	2269353,12	418277,89	2269353,12
148	418246,87	2269356,55	418246,87	2269356,55
149	418224,38	2269346,70	418224,38	2269346,70
150	418207,50	2269340,98	418207,50	2269340,98
151	418145,85	2269329,16	418145,85	2269329,16
152	418145,85	2269329,16	418145,85	2269329,16
153	418145,85	2269329,16	418145,85	2269329,16
154	418156,71	2269330,71	418156,71	2269330,71
155	418157,75	2269323,96	418157,75	2269323,96
156	418169,52	2269322,72	418169,52	2269322,72
157	418175,43	2269321,68	418175,43	2269321,68
158	418184,69	2269325,53	418184,69	2269325,53
159	418228,58	2269328,80	418228,58	2269328,80
160	418246,87	2269326,28	418246,87	2269326,28
161	418309,82	2269316,08	418309,82	2269316,08
162	418352,97	2269302,04	418352,97	2269302,04
163	418370,23	2269291,47	418370,23	2269291,47
164	418410,20	2269307,22	418410,20	2269307,22
165	418412,12	2269317,04	418412,12	2269317,04
166	418423,95	2269319,75	418423,95	2269319,75
167	418463,97	2269336,51	418463,97	2269336,51
168	418475,67	2269341,13	418475,67	2269341,13
169	418500,21	2269347,45	418500,21	2269347,45
170	418514,91	2269349,04	418514,91	2269349,04
171	418551,85	2269343,07	418551,85	2269343,07
172	4			

ПРИЛОЖЕНИЯ:

ПРИЛОЖЕНИЕ №1. Постановление администрации Костромского сельского поселения Мостовского района №7 от 03.02.2020 года (копия) – на 3-х л. в 1 экз.

ПРИЛОЖЕНИЕ №2. Задание на разработку документации по планировке территории от 07.02.2020 года (копия) – на 10-ти л. в 1 экз.

ПРИЛОЖЕНИЕ №3. Выписка из реестра членов саморегулируемой организации (в области архитектурно-строительного проектирования) №20-11-19-00369 от 21.11.2019 г. (копия) – на 2-х л. в 1 экз.

ПРИЛОЖЕНИЕ №4. Выписка из реестра членов саморегулируемой организации (в области инженерные изыскания) №8732/2019 от 12.12.2019 г. (копия) – на 3-х л. в 1 экз.

ПРИЛОЖЕНИЕ №5. Материалы и результаты инженерных изысканий, используемые при подготовке проекта планировки территории (с программой и заданием на проведение инженерных изысканий, используемые при подготовке проекта планировки территории) (электронная копия документа в формате pdf) – на 106-ти л. в 1 экз.

Инв. № подл.	Подпись и дата	Взам. инв. №					ПРОЕКТ ПЛАНИРОВКИ, ПРОЕКТ МЕЖЕВАНИЯ линейного объекта «Реконструкция ул.Советской от ул.Ленина до ул.Кооперативной, ул.Кооперативной от ул.Советской до ул.Ленина, ул.Ленина от ул.Кооперативной до дома №1 в ст-це Костромской Мостовского района Краснодарского края»	Лист
			Изм.	Кол.уч.	Лист	Недок		